




Природа Республики Коми

Общая характеристика Республики Коми



Республика Коми по своей площади занимает 416 тысяч км², находится она на северо-востоке России. Располагается в субарктическом климате, температура варьирует от +1 до -6,3. Лето короткое и прохладное, на севере холодное. Зимой отличается большим количеством снега.

Эта республика отличается разнообразным рельефом, на востоке располагаются Уральские горы. По территории достаточно равнинных, горных, карстовых рек и 78 тысяч озер. Около 8 % территории занимают болота. Самыми большими является болотный океан, Усинское болото.



Республика Коми –
удивительный по своей
красоте край!



Огромные площади нетронутой
природы простираются на сотни
тысяч квадратных километров,
органично сочетая горные и
равнинные ландшафты, леса и
тундру, обширные болота и
чистейшие, стремительные реки.

Растения – символы Республики Коми



Рябина обыкновенная
(дерево).



Пион уклоняющийся
(травянистое растение).



Пятилистник
(лапчатник кустарниковый)



Пихта сибирская
(дерево).



Лиственница сибирская
(дерево).



Также в Республике Коми распространена ива плакучая (дерево), северная (карликовая) берёзка (дерево) и багульник болотный (род рясковые).



Ягоды и грибы Республики Коми




В Коми растут много замечательных ягод и грибов. Среди ягод есть: земляника, черника, клюква, брусника, рябина морошка.

Из грибов в Коми Крае есть: белые грибы, маслята, моховики и много-много разных грибов. Любопытный факт: в Коми Республике насчитывают около 929 видов грибов!





брусника



морозка



ШИПОВНИК




калина

Северное сияние



В Республике Коми иногда происходит необычное событие — северное сияние.

Северное сияние — это чудесное природное явление, когда на ночном небе загораются сверкающие дуги, переливаясь разными красками.



северный олень



В Республике Коми потрясающая фауна, там сохранились: лоси, северные олени, кабаны, волки, россомахи, горностаи, барсуки, соболи, бурундуки, бурые медведи, лесные куницы, лисицы, песцы, белки, зайцы и т. д.

барсук



горностай



росомаха



ЛОСЬ



кабан



ВОЛК

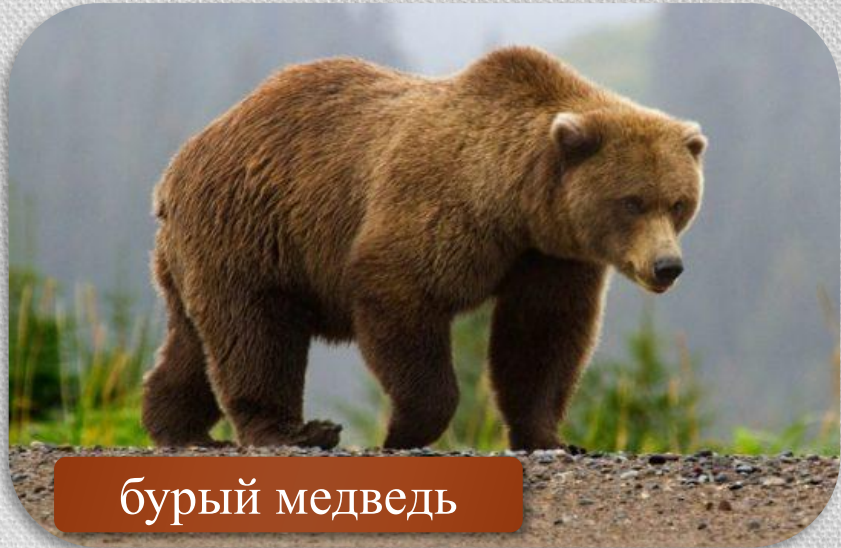




косуля



куница



бурый медведь



белка



рябчик



утка



куропатка




болотная
сова

Птицы тоже не бедствуют, прекрасно себя тут чувствуют: тетери, глухари, утки, рябчики, белые куропатки и т.д. Есть большие совы – филины, неясыти, бородатые, ястребиные, болотные совы. В Красной книге – живущие тут орланы-белохвосты, скопы, беркуты.



орлан - белохвост



скопа



ястреб



беркут



тетерев



глухарь



белая куропатка



неясыть

Водные ресурсы Республики Коми




Республика Коми является зоной высокой влажности, осадки преобладают над испарением. Распределение водных ресурсов не равномерны, есть зоны затоплений. Самые крупные реки – Печора, Вычегда. Длина первой составляет 1809 км, второй – 1130 км.

На территории Коми располагаются более 78 тысяч озёр.

Самыми известными являются озеро Донти, Кадомское озеро, озеро Вад и многие другие.



сёмга



Воды Республики Коми богаты рыбой, представленной более 47 видами.

Наиболее ценными видами промысловых рыб являются сёмга, сиг, стерлядь, ряпушка, омуль, нельма и хариус.

Больше всего рыб содержится в бассейне Печоры и в Лемвинском озере.



нельма

СИГ



стерлядь



ряпушка



хариус



Заповедные зоны Республики Коми

На Северном Урале простираются леса. Уникальная территория — Печоро-Илычский заповедник. Таких девственных лесов, не подвергавшихся влиянию человеческой деятельности и техногенному воздействию, в Европе уже не сохранилось.

На Северном Урале простираются леса. Уникальная территория — Печоро-Илычский заповедник. Таких девственных лесов, не подвергавшихся влиянию человеческой деятельности и техногенному воздействию, в Европе уже не сохранилось.

В 1985 году заповедник был включён в список биосферных. Десять лет спустя, по решению ЮНЕСКО, заповедник с охранной и буферной зонами и национальный парк Югьд-Ва, объединённые под общим названием «Девственные леса Коми», были внесены в перечень объектов Всемирного культурного и природного наследия.

*Спасибо
за
внимание!*