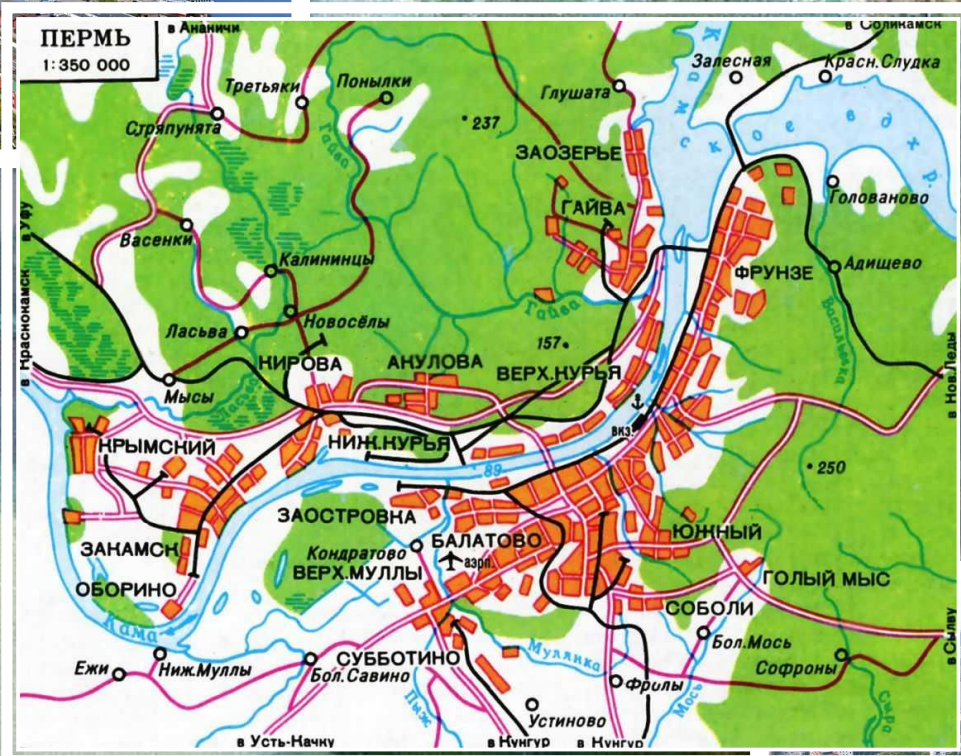



Природа и город

Путешествие команды 5р класса

Пермь – город на Каме

Город Пермь зародился в междуречье Камы и Егошихи. Дальнейшее развитие города происходило вдоль реки Камы. Река Кама - исторически градообразующая ось Перми, поэтому город Пермь имеет вытянутую форму. Вдоль камских берегов город вытянулся на 70 км, по протяженности уступая только Санкт-Петербургу и Сочи.



Выполнили учащиеся 5 Р класса:
Зубова Кристина, Голдобина Юлия,
Субачева Василиса, Федотова
Виктория




У Перми два берега



Город Пермь расположен по двум берегам реки Камы. Каждый берег вносит свой вклад в облик города: первичная густая растительность правого берега, и плотная застройка левого берега с вторичными зелеными насаждениями – создают такой родной для каждого пермяка вид.

← Направление течения реки
★ Место образования г.Пермь



Выполнили учащиеся 5 Р класса:
Зубова Кристина, Голдобина Юлия,
Субачева Василиса, Федотова

У Перми два берега

Днём основания города

Перми считается дата
строительства

Егошихинского

медеплавильного

завода 4 мая 1723 года на
левом берегу реки Кама.

Присоединение правого
берега началось с 1941

года, где был образован
Кировский район и

присоединен к городу
Молотов (Пермь).




Размещение города на
двух берегах повлекло

за собой строительство
мостов между берегами,

что является

узнаваемой чертой

нашего города.

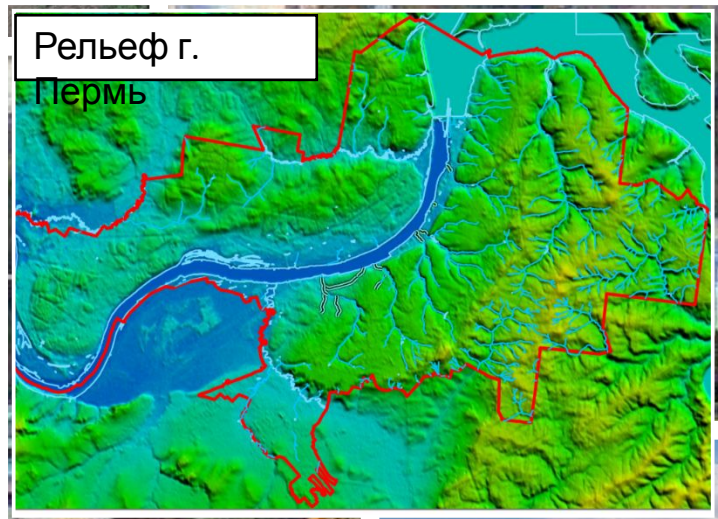


Выполнили учащиеся 5 Р класса:
Зубова Кристина, Голдобина Юлия,
Субачева Василиса, Федотова

р. Егошиха




Рельеф г. Пермь



Пермские холмы

Рельеф г. Пермь — всхолмлённая равнина. Город Пермь стоит на нескольких десятках холмов. Также в городе много оврагов, которые выработаны силами малых рек. Холмы и овраги мешают прокладке дорог, поэтому для устройства транспортной сети города используются технологии возведения дамб. А для удобства перемещения пешеходов возводятся лестницы.




Средняя дамба

Выполнили учащиеся 5 Р класса:
Лаврентьев Иван, Аптуков Рустам,
Гонцова Кристина, Зырянов Тимур,
Половинкин Михаил


Пермские холмы

Но холмистая местность - может быть и плюсом для устройства города. Например, установка телебашни и размещение смотровых площадок для туристов.

Таким образом, рельеф влияет на облик города за счет того, что человек для удобства жизни населения возводит специальные конструкции и адаптирует рельеф под свои нужды.



Пермские телебашни




Смотровая площадка у Планетария

Выполнили учащиеся 5 Р класса:
Лаврентьев Иван, Аптуков Рустам,
Гонцова Кристина, Зырянов Тимур,
Половинкин Михаил

Памятники природе

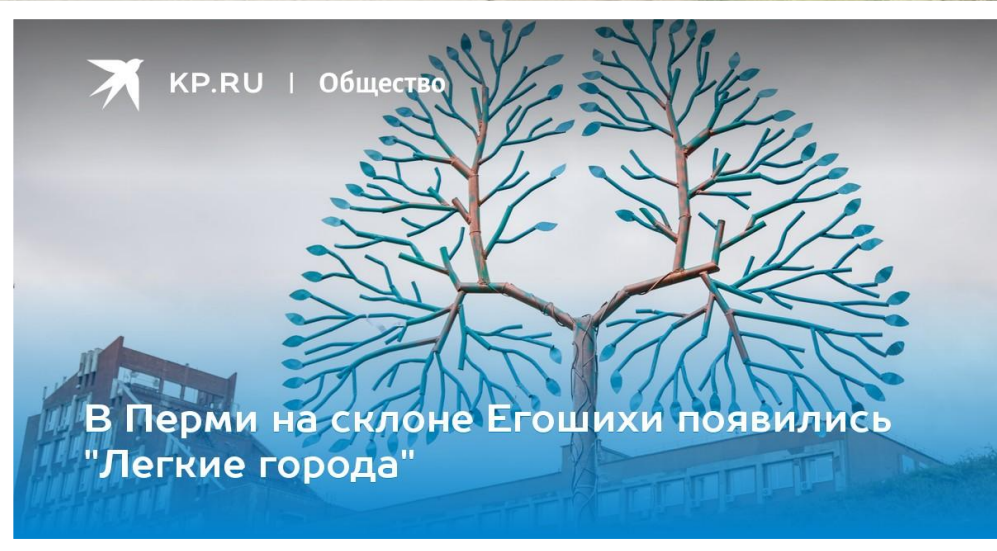

Памятники, скульптуры и арт-объекты, посвященные природе Пермского края встречаются не только в крае, но и в его административном центре – городе Перми. Такие памятники являются неотъемлемой частью облика города. «Пермяк соленые уши» и «Землячок Лукьян» посвящены промыслу соли. Соль – полезное ископаемое, которым богат край.



Выполнили учащиеся 5 Р
класса: Гусева Юлиана,
Архипова Ева, Лукина Диана

Памятники природе

Город Пермь носит звание одного из самых зеленых городов, потому что очень велика площадь городских лесов, парков и охраняемых природных территорий. Чтобы вдохновить всех пермяков на сохранение природы были открыты такие экологические арт-объекты, как «Легкие города», «Дом ста птиц».



Выполнили учащиеся 5 Р класса: Гусева Юлиана, Архипова Ева, Лукина Диана



Природа и город