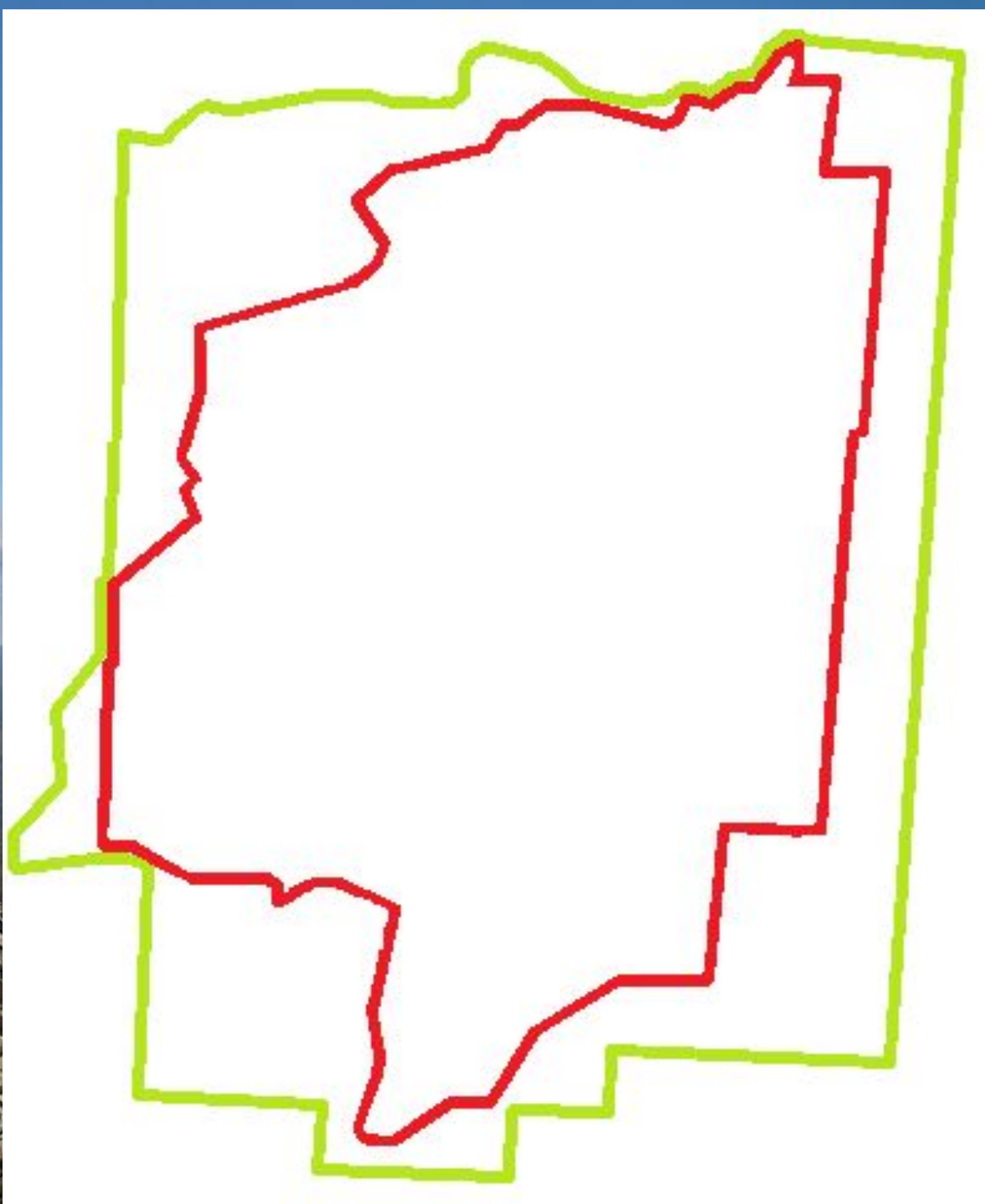


**Государственный
природный
заповедник «Басеги»**



**Хребет Басеги образован
несколькими горными вершинами**





Северный Басег (951,9 м)

An aerial photograph of a mountain range during sunset. The sky is a mix of soft pinks, oranges, and blues. The mountains are covered in dense, dark green forests, with some rocky peaks visible. The foreground shows a rocky slope with sparse vegetation.

Средний Басег (994,7 м)

A scenic view of a rocky mountain peak. The foreground is dominated by large, grey, moss-covered rocks. In the middle ground, a dense forest of green trees covers the slopes. In the background, a blue sky with scattered white clouds is visible. Two hikers are standing on the rocky peak in the upper left. The text is overlaid on the right side of the image.

**Южный Басег,
состоящий из
трех вершин:**

**Первый Южный
Камень
(792,1 м)**



**Второй Южный Камень
(851 м)**

Третий Южный Камень (817 м)





В основном горы Басеги образованы очень устойчивыми нижнепалеозойскими и протерозойскими кварцитами, выходящими на поверхность, в меньшей степени — кварцито-песчаниками

Флора заповедника весьма разнообразна.
На территории заповедника в настоящее
время выявлено 760 видов высших растений,
554 видов низших, 265 видов грибов.





Животный мир
заповедника типичен для
таёжной зоны.

Встречается
51 вид млекопитающих,
201 вид птиц,
3 вида земноводных,
16 видов рыб



Деятельность учреждения осуществляется по трем основным направлениям:

- охрана природных комплексов
- научные исследования и экологический мониторинг
- эколого-просветительская работа

Пеший экскурсионный маршрут «К вершине Северного Басега» - это экскурсия одного дня.



**В некоторых случаях возможна остановка
туристов на ночлег на территории заповедника**



Кордон «Визит-центр»

**Протяженность маршрута 5,5 километров.
Функционирует этот маршрут в летне-осенний период**



Главная цель – ознакомление посетителей с типичными чертами и особенностями растительного и животного мира горно-таежных лесов западного Среднего Урала



Уникальная горная тундра

На маршруте демонстрируются пространственно-экологические закономерности размещения растительности в пределах высотных поясов



Подгольцовый пояс. Луга Северного Басега

Установлены требования к режиму пребывания на маршруте:

- ✓ Маршрут закрыт для посещений в затяжную дождливую погоду, в период токов птиц и во время особого пожароопасного периода;
- ✓ Возможно только одноразовое прохождение маршрута с несколькими остановками и в сопровождении экскурсовода.



✓ В некоторых местах экологической тропы, являющейся частью маршрута, применяются специальные приемы, связанные с её защитой (строительство трапов) и направленные на повышение устойчивости к внешним воздействиям.




Тропа оборудована поясняющими пиктограммами



Тропа оборудована местами для отдыха



**В скальной части тропы выдолблены ступени,
на опасных участках и подъёме натянута
страховочный канат**




















Пеший экскурсионный маршрут «К Южному Басегу» - это экскурсия одного дня



**Протяженность маршрута 4 километра.
Функционирует этот маршрут в летне-осенний период**



**Туристы идут по лесной тропе более 3000 метров.
Участки таёжного леса сменяются редколесьям**



Субальпийские луга Первого Южного Камня



**Маршрут проходит по восточному склону горы,
пересекая участки подгольцовых лугов с элементами
редколесий, и выходит на скальную часть первого
камня Южного Басега**



Вершина Первого Южного Камня





Наши контакты:
Пермский край
г. Гремячинск, ул. Ленина, 100
Тел. (34250) 2-74-04
Факс (34250) 2-74-49
E-mail zbasegi@mail.ru

E-mail zbasegi@mail.ru
Факс (34250) 2-74-49
Тел. (34250) 2-74-04