





**Первое поселение  
тотьмян находилось на  
правом берегу Сухоны, в  
15 км ниже от  
современного города,  
там, где речка Старая  
Тотьма впадает в Сухону.**

# Географическое положение



Город Тотьма расположен в среднем течении реки Сухоны, где её пересекает 60-я параллель. На берегу Сухоны установлен «Памятный знак 60 параллель» Сухо́на в переводе с индоевропейского - Легкопреодолимая.

# СТАРАЯ ТОТЬМА



# Исследования археологов

VI тыс. до н.э.



**Черницын Н.А.**  
Проводил  
раскопки  
стоянки  
Старототемская



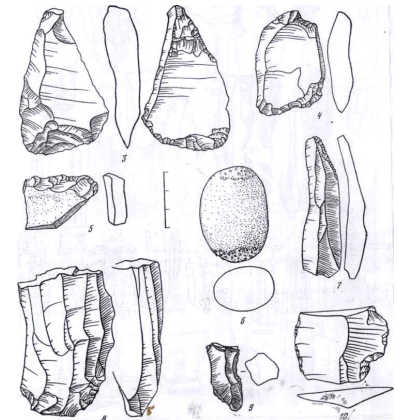
**Энеолит III до н.  
э.**



**Топоры. Старототемская.  
Неолит.**

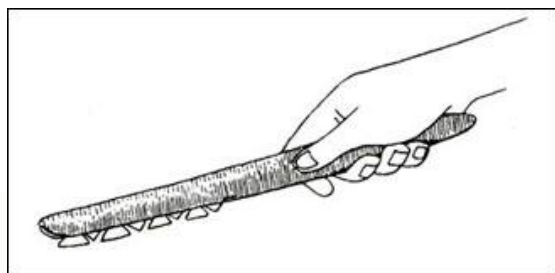


**Ошибкина С.В.**  
Проводила раскопки  
стоянки  
Колупаевская



**Мезолит VI тыс. до  
н.э.**

**VI тыс. до н. э.** Главными занятиями населения  
являлись охота на лесных животных,  
собираемость и рыболовство. На  
стоянке найдены многочисленные  
наконечники стрел и орудия,  
применявшиеся при обработке  
шкур животных, каменные топоры и  
остатки глиняной посуды.



## Чудь Заволоцкая

Обширный край, составляющий ныне Вологодскую губернию, населен был финскими племенами, **весь, чудь, меря.**

в летописях наших под именем **Заволоцкой Чуди.** Название **Заволочья** произошло от слова «волок» — сухопутные дороги, по которым вручную или с помощью лошадей, перетаскивали суда из одной реки в другую. От слова «волок» происходит и название обширных новгородских владений, лежащих далеко к северу и востоку от Белого озера - Заволочье





## Словене


### новгородские

Предки славян в IV – III тысячелетии до н.э. расселились на огромной территории Европейского материка – от Европы до Индии.

**Славяне**, как считает большинство историков, обособились из индоевропейской языковой общности в середине 2

**тысячелетия до н.э.** Славянские племена: поляне, древляне, кривичи, **словене новгородские...**

На Старой Тотье словене новгородские появляются в 14 веке. Это была небольшая застава новгородцев, не более 10 человек, судя по раскопкам могильника, которые проводил Н.В. Гуслистов в 1970-е годы.

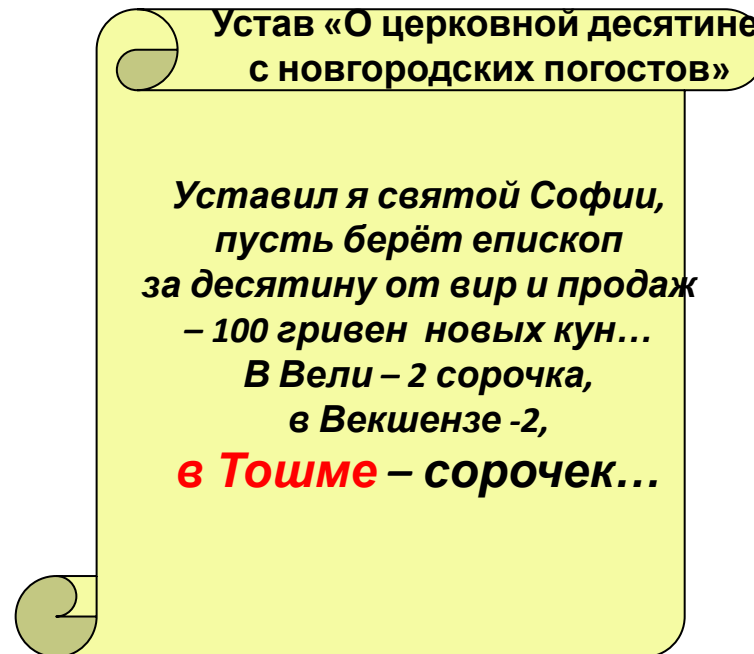




# Первое упоминание о городе

Принято считать, что Тотьма известна **с 1137 года**.

Основанием для этого утверждения историки и краеведы считали Устав новгородского князя Святослава Ольговича.



Согласно этому документу, Тотьма должна платить 40 кунных мехов новгородскому епископу Нифонту в казну Софийского собора

# Происхождение названия города Тотьма


Впервые мысль о том, что под именем Тошма упоминается погост, положивший начало истории Тотьмы, высказал историк Н.М. Карамзин в «Истории государства Российского»

Опубликовал это предположение в 1847 году вологодский краевед Е.Кичин. Гипотезу поддержал автор книги «Город Тотьма» вышедшей в 1886 году В.Т. Попов, председатель уездного земского



Название город получил по реке Старая Тотьма, в устье которой он располагался.

Особняком существует и легенда о названии города, согласно которой Петр I, впервые прибыв в Тотьму, сказал: «То не город – то тьма».



**Праведников Е.  
И.**

## **Старототемское городище ?**



**Никитин А.  
В.  
Московский  
археолог**



**Топор, ножи,  
оселки**



- Место первоначального поселения тотмичей находится на узком мысу, образованном рекой Старой Тотьмой при впадении её в Сухону. Именно с этим местом ассоциируют Тотьму 1137 года, хотя споры продолжаются до сих пор.



# Старая Тотьма на старых

картах

Тотемский краевед А.В. Кузнецов, рассмотрев карты иностранных картографов, город Тотьму на них не обнаружил ни в 1525, ни в 1537, ни в 1548 годах, хотя Вологда и Устюг на них есть.

Австриец Сигизмунд Герберштейн был в Москве дважды: в 1516-1518 годах

и в 1526 – 1527, собирая сведения о России. В 1546 году выпустил книгу с картой

Московии Тотьмы на ней нет.




Фрагмент карты С. Герберштейна (издание 1557 года).

«Записки о московских  
делах»

«Ежели скакать из Москвы в Вологду, из Вологды несколько на восток в Устюг и наконец

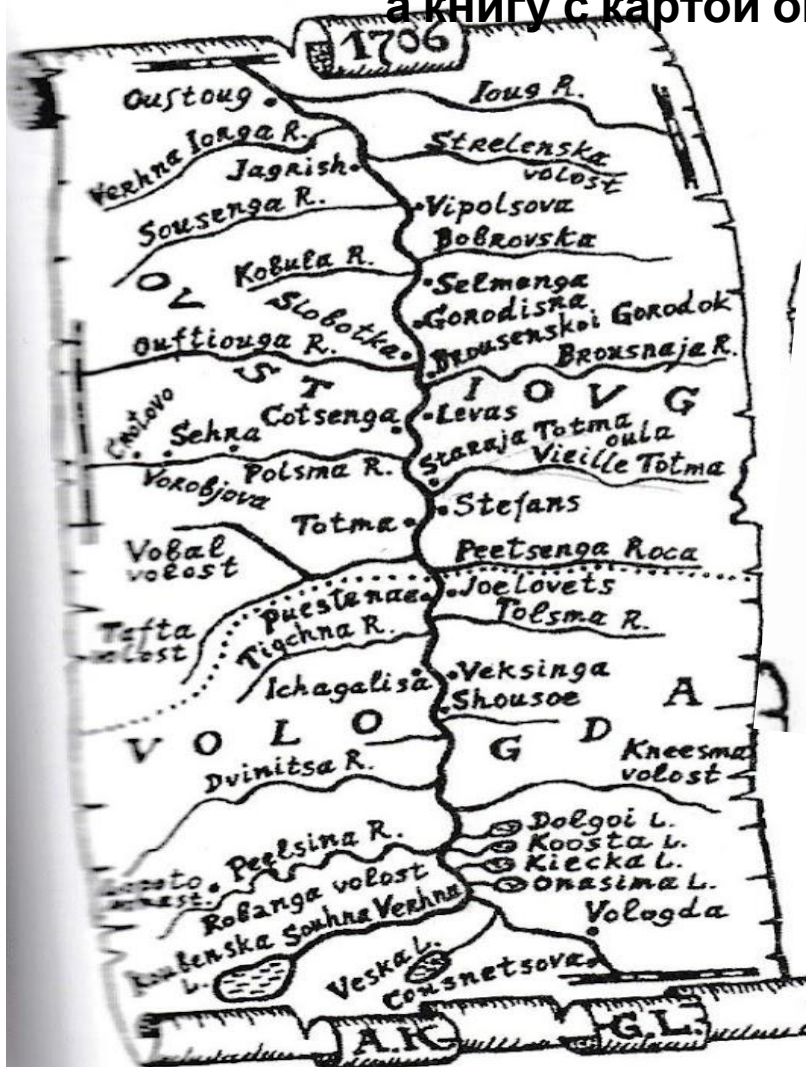
Из Устюга по реке Двине прямо на север к устью Двины» - не называя Тотьму на этом

**В 1553 году английский корабль Ричарда Ченслера, во время бури достиг устья Северной Двины и вместо Индии, попал в «Московию». Гонец сообщил об этом царю Ивану Грозному, и тот вызвал англичанина в Москву через Вологду Первый город, который он упоминает после Холмогор – это Вологда.**



**Никакого города Тотьмы сэр Ричард даже не заметил.**

«Но стоило только появиться рубленному Кремлю в Устье Песьи  
 Деньги,  
 как этот факт был сразу отмечен на карте Энтони Дженкинсона,  
 который лично побывал в Тотме в сентябре 1557 года,  
 а книгу с картой опубликовал в 1562 году»



Фрагмент карты Г. Делиля (1706).



Фрагмент карты Янсопиуса.

Сведения из исторической географии  
 не дают оснований утверждать, что как  
 город  
 Тотма могла возникнуть не ранее  
 середины  
 16 века во времена Ивана Грозного.

## Первое поселение тотмян, но не город



Старая Тотма.

Позднее эта территория обживалась людьми и стала центром густонаселенной округи.

Появились деревни: Неклюдиха, Тихониха, Колупаевская, Слуда. За Сухоной – деревня Князь

Было небольшое поселение в устье реки Старой Тотмы – селище, новгородская застава, кладбище и святилище.

Деревянная Благовещенская церковь укреплённого поселения – городища здесь не было





**На месте Старототемского поселения была построена каменная церковь классического стиля в год Бородинского сражения в 1812 году на средства тотемского купца 1 гильдии Алексея Холодилова.**



**Благовещенская церковь**



# Вид с космоса на Старую Тотьму



**Спасибо за внимание!**