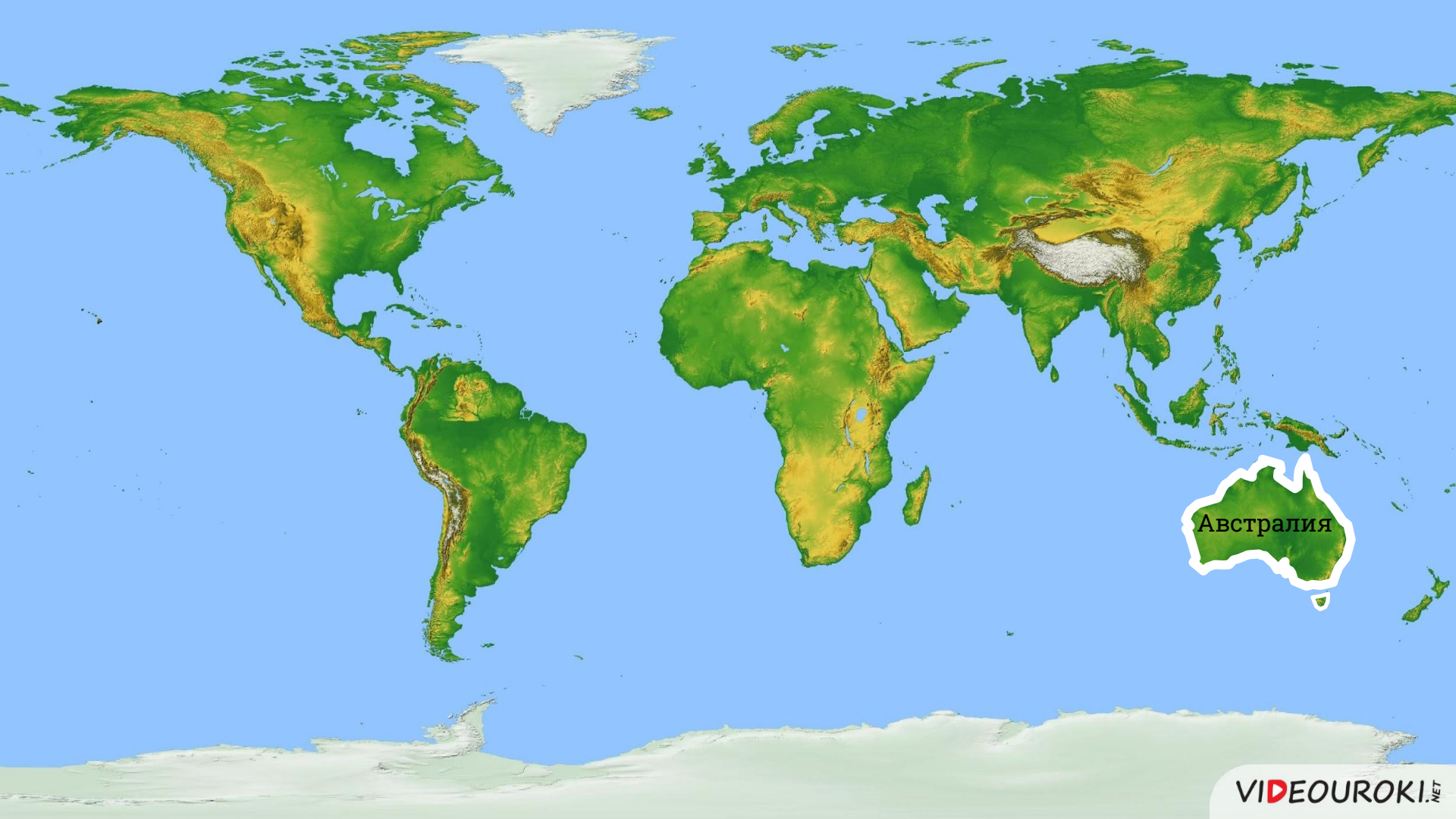


# Рельеф и полезные ископаемые Австралии





Австралия

# СЕГОДНЯ НА УРОКЕ



✓ Рельеф Австралии.

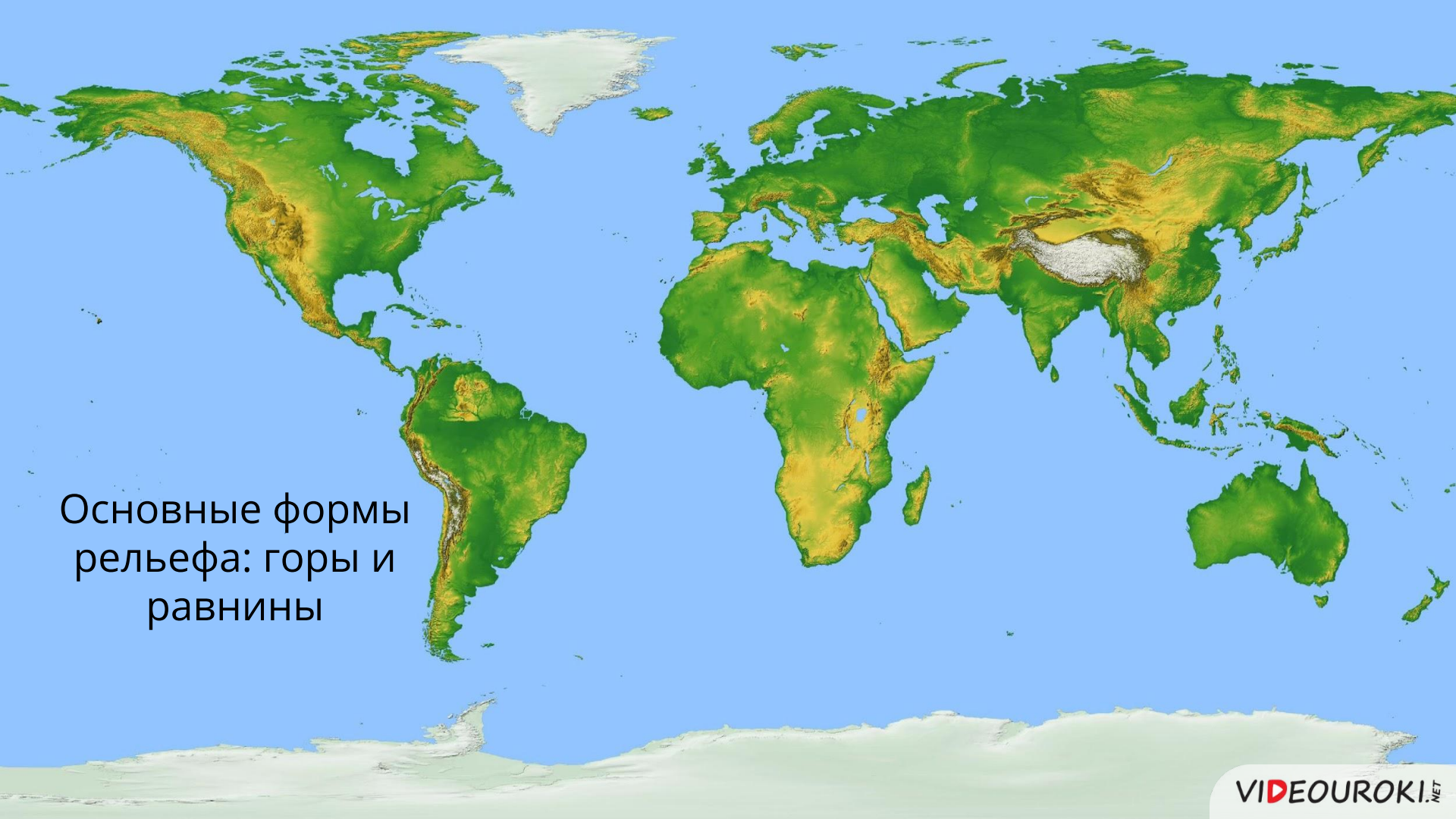
✓ Полезные ископаемые Австралии.

Что такое  
рельеф?





Рельеф —  
это совокупность  
неровностей земной  
поверхности.



Основные формы  
рельефа: горы и  
равнины

Горы  
Кордильеры

Австралия — это самый  
плоский и низкий  
материк на Земле

Основную часть территории  
материка занимают  
пустыни и низменности



Гора Косцюшко  
2228 м



# Австралия

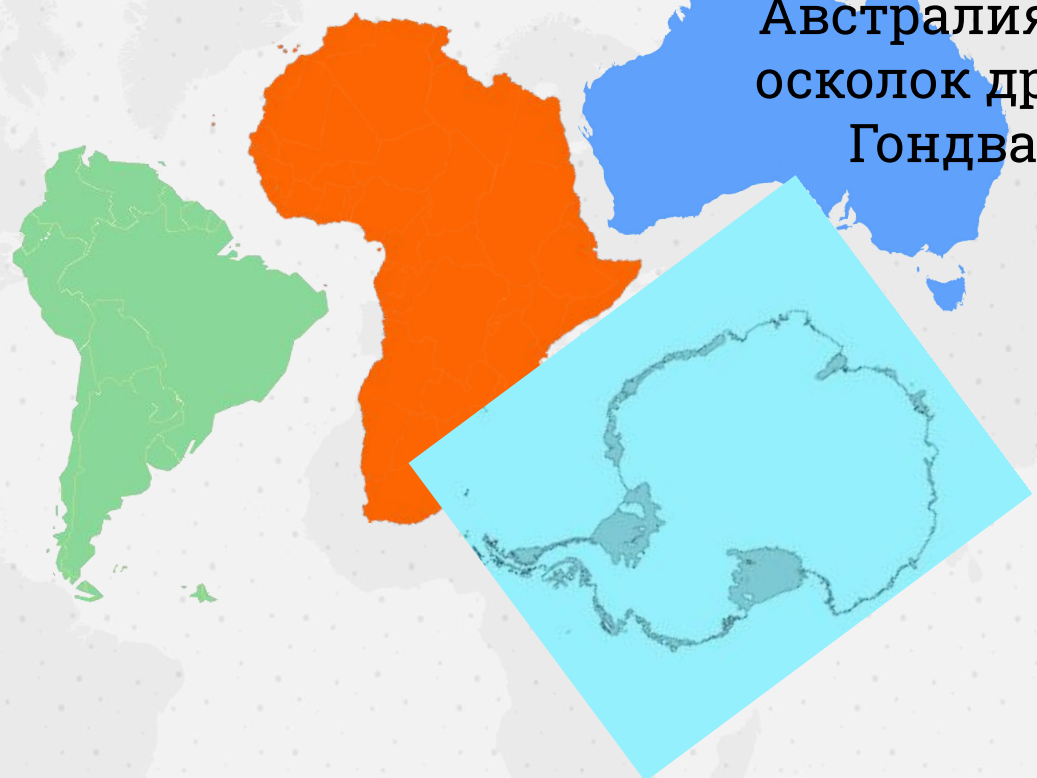
**Большой  
Водораздельный хребет**

Горная система,  
простирающаяся вдоль  
восточного и юго-восточного  
побережья материка.





Австралия – это  
осколок древней  
Гондваны





# Австралия

На какие части можно  
разделить Австралию  
по тектоническому  
строению?






# Австралия

- ✓ Восточная часть
- ✓ Центральная часть
- ✓ Западная часть





Скалы  
«Три Сестры»

A satellite-style map of Australia showing its diverse terrain. The central and western parts are dominated by vast, flat, reddish-brown plains. The eastern and southern coasts are more rugged and green. A white callout box with a pointer is located in the upper left corner, containing Russian text. The background is a dark blue ocean.

Западная и центральная  
часть Австралии — это  
равнинная территория



# Австралия

«Материк пустынь»

- ✓ Основную часть территории материка занимают пустыни и низменности.
- ✓ Пустыни материка занимают примерно 40% всей территории.







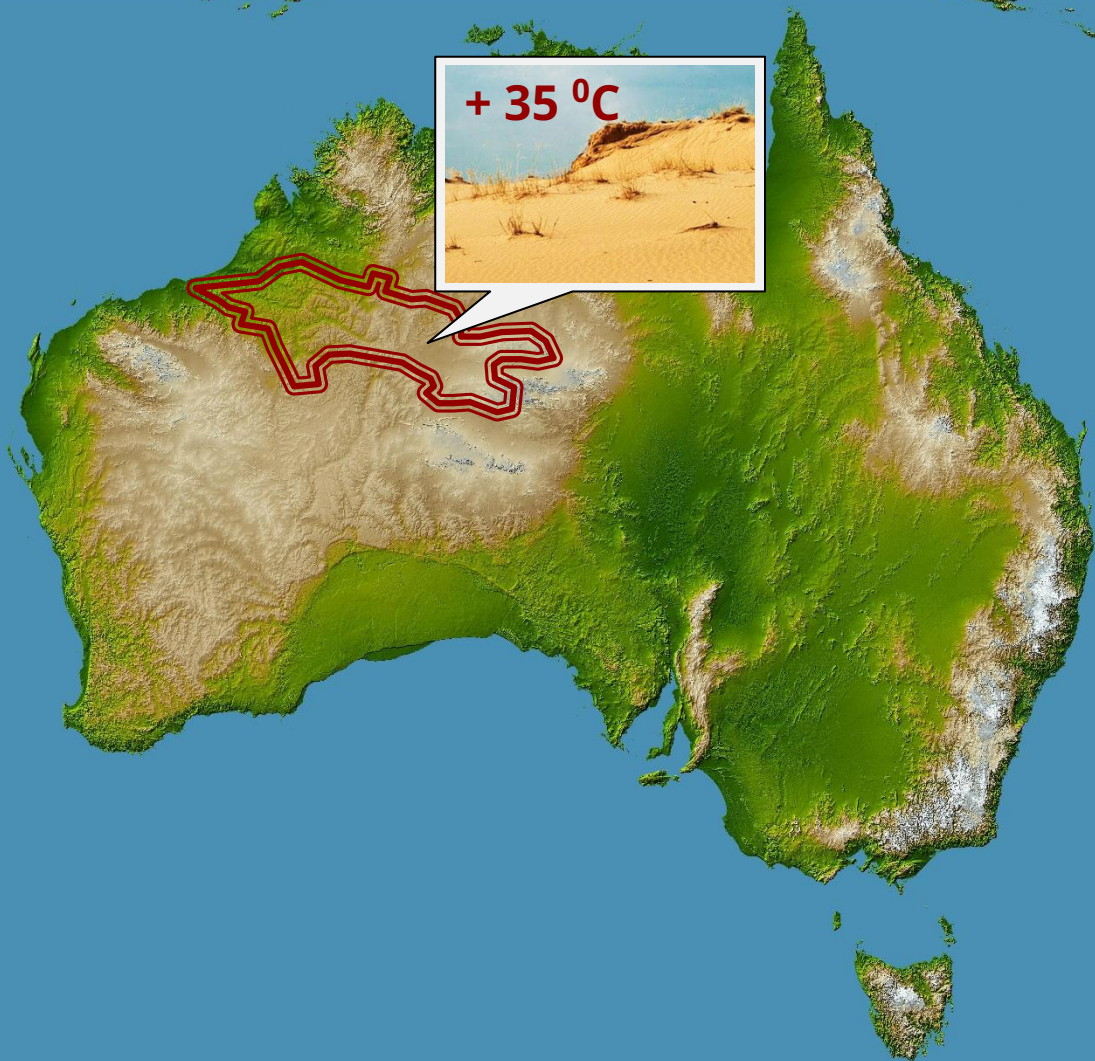
Кубер-Педи  
Мировая  
столица опалов



## Большая пустыня Виктория

$S — 424\,400 \text{ км}^2$

- ✓ Пустыня является заповедником, который граничит с Западной и Южной Австралией.
- ✓ Хозяйственная деятельность в пустыне не ведётся. Однако здесь добываются опалы.

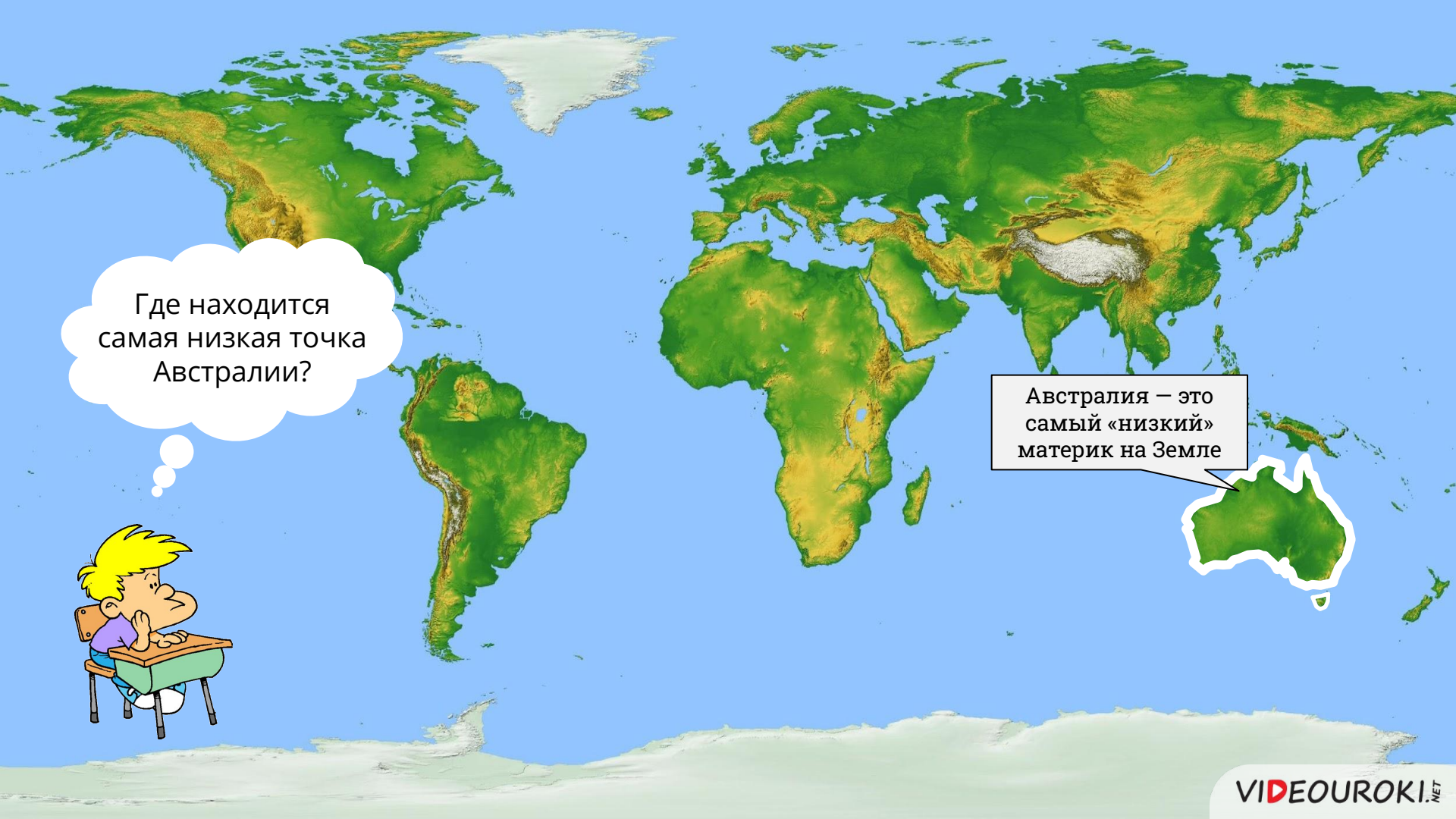


## Большая Песчаная пустыня

S — 360 000 км<sup>2</sup>


Это самое  
жаркое место в  
Австралии.



A world map showing topography with green for lowlands and brown for highlands. Australia is highlighted with a white outline. A cartoon boy is sitting at a desk in the bottom left, with a thought bubble above him. A speech bubble points to Australia.

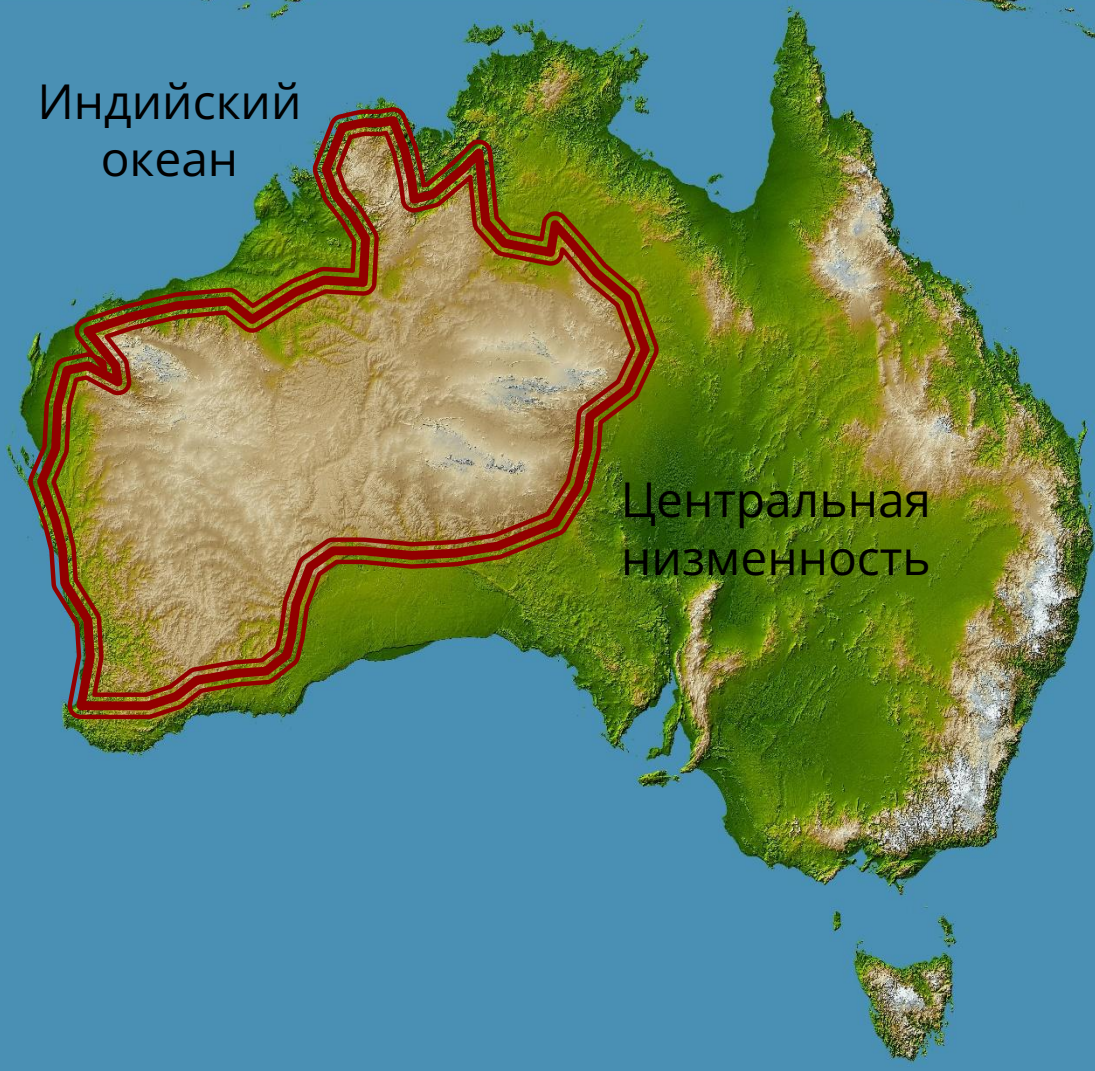
Где находится  
самая низкая точка  
Австралии?

Австралия – это  
самый «низкий»  
материк на Земле





Индийский  
океан



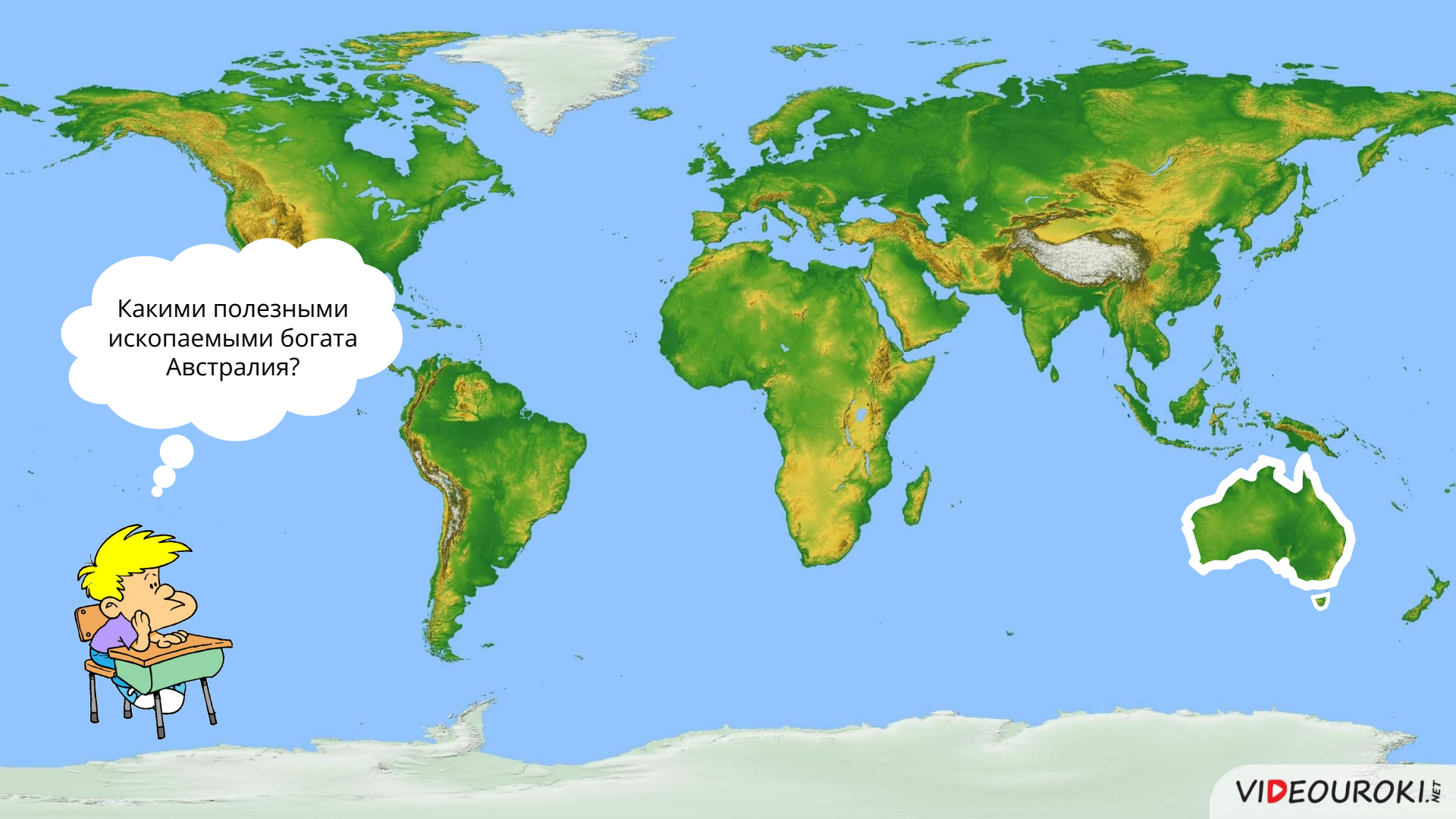
Центральная  
низменность




# Австралия

## Западно-Австралийское плато

- ✓ Занимает всю западную половину материка.
- ✓ С юга, запада и севера омывается водами Индийского океана.
- ✓ Восточная часть плато примыкает к Центральной низменности.


A world map with a green and yellow color scheme. The continent of Australia is highlighted with a white outline. In the bottom right corner, there is a logo for 'VIDEOUROKI.NET'.

Какими полезными  
ископаемыми богата  
Австралия?





Месторождения  
полезных ископаемых  
зависят от строения  
земной коры.





Австралия занимает  
**2-е место** в мире  
по запасам бокситов



## Полезные ископаемые Австралии

Западная и  
Центральная часть:

- ✓ бокситы;
- ✓ поваренная соль;
- ✓ каменный и бурый уголь;
- ✓ нефть и природный газ.



Австралия является мировым лидером по добыче золота



## Полезные ископаемые Австралии

Большой Водораздельный хребет:

- ✓ значительные запасы железных, медных, урановых, оловянных руд;
- ✓ имеются месторождения золота и платины.



# Австралия



# Рельеф и полезные ископаемые Австралии



- ✓ Австралия — это самый «низкий» материк на Земле. Самая высокая точка Австралии — гора Косцюшко. Самая низкая точка материка — озеро Эйр.
- ✓ К основным формам рельефа Австралии относятся Западно-Австралийское плоскогорье, Центральная низменность, а также Большой Водораздельный хребет.
- ✓ Австралия очень богата полезными ископаемыми.