



География Республики Мордовия  
8 класс

Важнейшие объекты  
(природные, хозяйственные,  
культурные)

# Мой край – Мордовия моя





# Реки Мордовии

*В Мордовии 1 525 рек, их общая длина более 9 тыс. км, почти 90 % из них протяжённостью менее 10 км, 10 протянулись более чем на 100 км, и только Мокша и Сура – более чем на 500 км.*

# Карта речной сети Мордовии



# Река Мокша



# Пойма реки Сура




# Культурные объекты Мордовии

Среди ярких достопримечательностей – музей изобразительного искусства им.Эрзи, Кафедральный Собор святого Феодора Ушакова - самое высокое культовое сооружение в Поволжском регионе, Санаксарский монастырь, Мордовский национальный драматический театр, республиканский объединенный краеведческий музей, национально-культурный центр в селе Старая Теризморга, Ледовый дворец и спортивный комплекс «Мордовия».



# Кафедральный собор святого праведного Ф.Ушакова



# г. Темников Рождество-Богородичный Санаксарский монастырь




# Театр оперы и балета им. И.М. Яушева



# В театре оперы и балета



# Площадь Тысячелетия




- К празднованию Тысячелетия на месте стадиона «Светотехника» появится площадь Тысячелетия, которая обещает стать центральной площадью города. Главным украшением здесь будет «Звезда Мордовии» — цветомузыкальный фонтан, аналогов которому нет в России. Одной из его особенностей будет цветное и музыкальное сопровождение и так называемая «босоногая зона», где уровень воды будет составлять около 1-2 см и где любой желающий сможет, разувшись, прогуляться. Это будет высокотехнологичное сооружение с музыкальным оформлением, яркой светодиодной подсветкой и многочисленными режимами водных эффектов. В темное время суток предусматривается возможность передачи изображения на вертикальную распыленную поверхность.

**Казанская ключевская пустынь п.  
Тургенево Ардатовский район  
Республика Мордовия**



**с. Макаровка Октябрьский район г.  
Саранска Иоанно-Богословский  
мужской монастырь**







# Хозяйственные объекты