
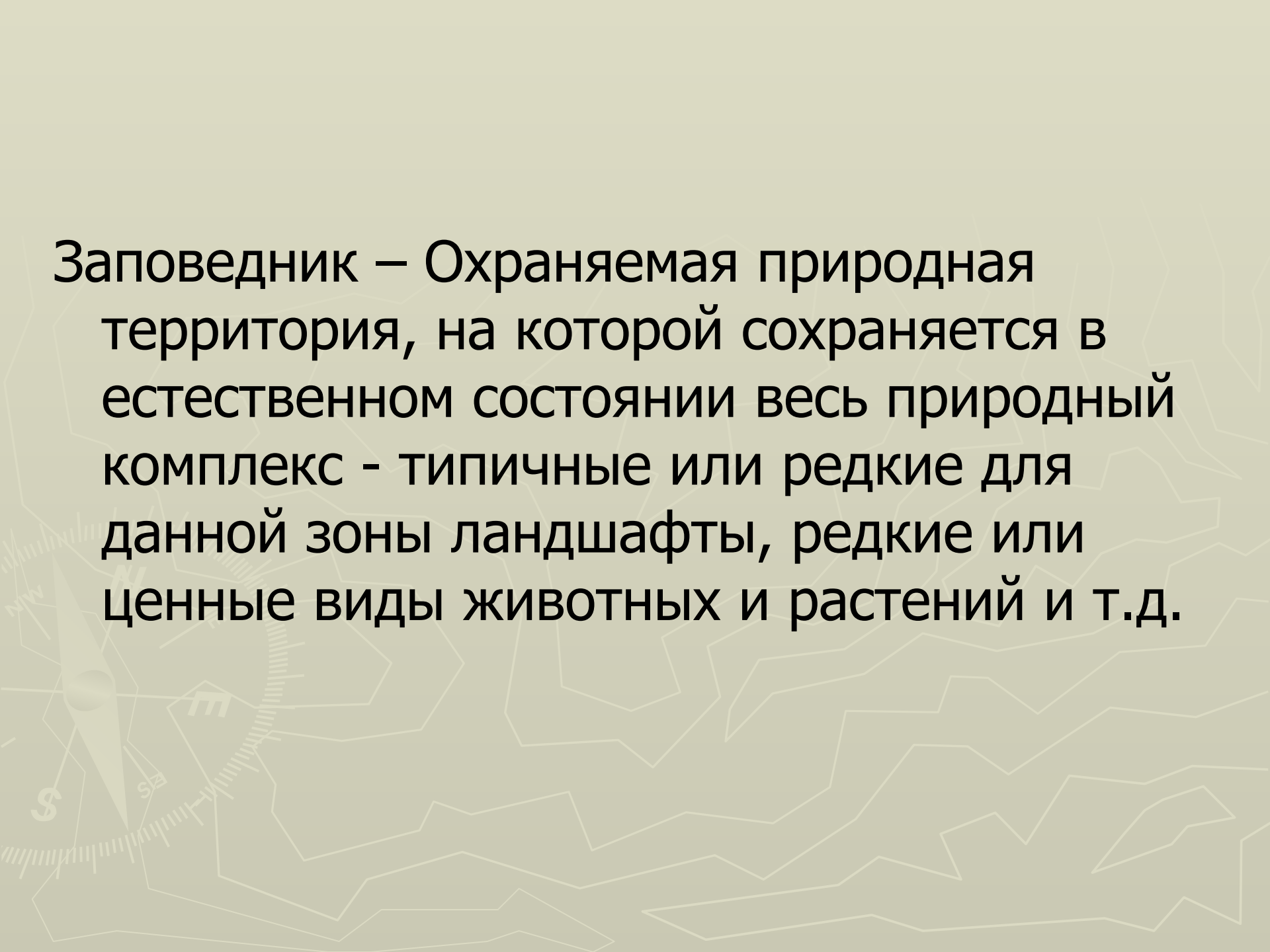


Воронежский заповедник

A scenic landscape of the Voronezh Reserve. In the foreground, a calm river flows through a lush green forest. The middle ground is dominated by a dense forest of tall trees. In the background, rolling hills and mountains are visible under a bright blue sky with scattered white clouds. The overall scene is peaceful and natural.

Выполнено:
Марчуковой Алиной
Александрой Белоножкиной

The background of the slide features a light-colored map with white contour lines. In the lower-left corner, there is a compass rose with a needle pointing towards the top-left. The map also includes some faint symbols, such as a dollar sign (\$) and a small house icon.

Заповедник – Охраняемая природная территория, на которой сохраняется в естественном состоянии весь природный комплекс - типичные или редкие для данной зоны ландшафты, редкие или ценные виды животных и растений и т.д.

Один из старейших заповедников
России – Воронежский –
расположен в сорока
километров от Воронежа.





Усмань

Воронежский заповедник

Рамонь

Заказник
"Воронежский"

Углынец

Сомово

- Граница заповедника
- Граница охранной зонь
- Граница заказника



Заповеднику отдана северная
половина огромного островного леса
– Усманского бора – с реками
Усманью и Ивницей.




На эмблеме заповедника – фигуры бобра и оленя в обрамлении ветвей.

Изображение ревущего оленя выглядит внушительнее, но своим созданием и существованием заповедник обязан прежде всего бобру.



До Октября Семнадцатого года был в Усманском бору был охотничий зверинец. Из Германии привезли в него благородных оленей, из Белоруссии пятерых европейских бобров. Бобры в первую-же весну, сбежали и осели в дремучей ольховой крепи.




A close-up photograph of a brown beaver with its mouth full of green leafy plants, likely alfalfa. The beaver is positioned in the lower right quadrant of the frame, facing right. The background is dark and textured, possibly soil or a log. The text is overlaid on the left side of the image in a white, sans-serif font.

Под строгой охраной бобры
образовали небольшую колонию с
которой и ведёт своё начало
Воронежский заповедник.

Деятельность заповедника сводится к охране бобра, лося и леса.



Лесной массив уникален: 133
видов кустарников и
деревьев, более 900 видов
трав.



Создавались новые заповедники и многим для заселения требовались новые животные: бобры, лоси и олени.

Поставкой животных занимался воронежский заповедник.

На территории заповедника из года в год ведутся научные исследования. Здесь организован Российский центр по изучению бобра

А с 1934 в заповеднике открыт музей для посетителей. Поток познать с его природой и работой растет из года в год.





Усманский бор

- ▶ Усманский бор, островной лесной массив (общая площадь 70 700 гектаров, покрытая лесом - 63 100 гектаров), расположен между городом Воронеж и городом Усмань Липецкой области, по левобережью реки Воронеж и её притокам реки Усмань, реки Ивница.

