




**Развитие экологического туризма  
в странах Северной Америки**





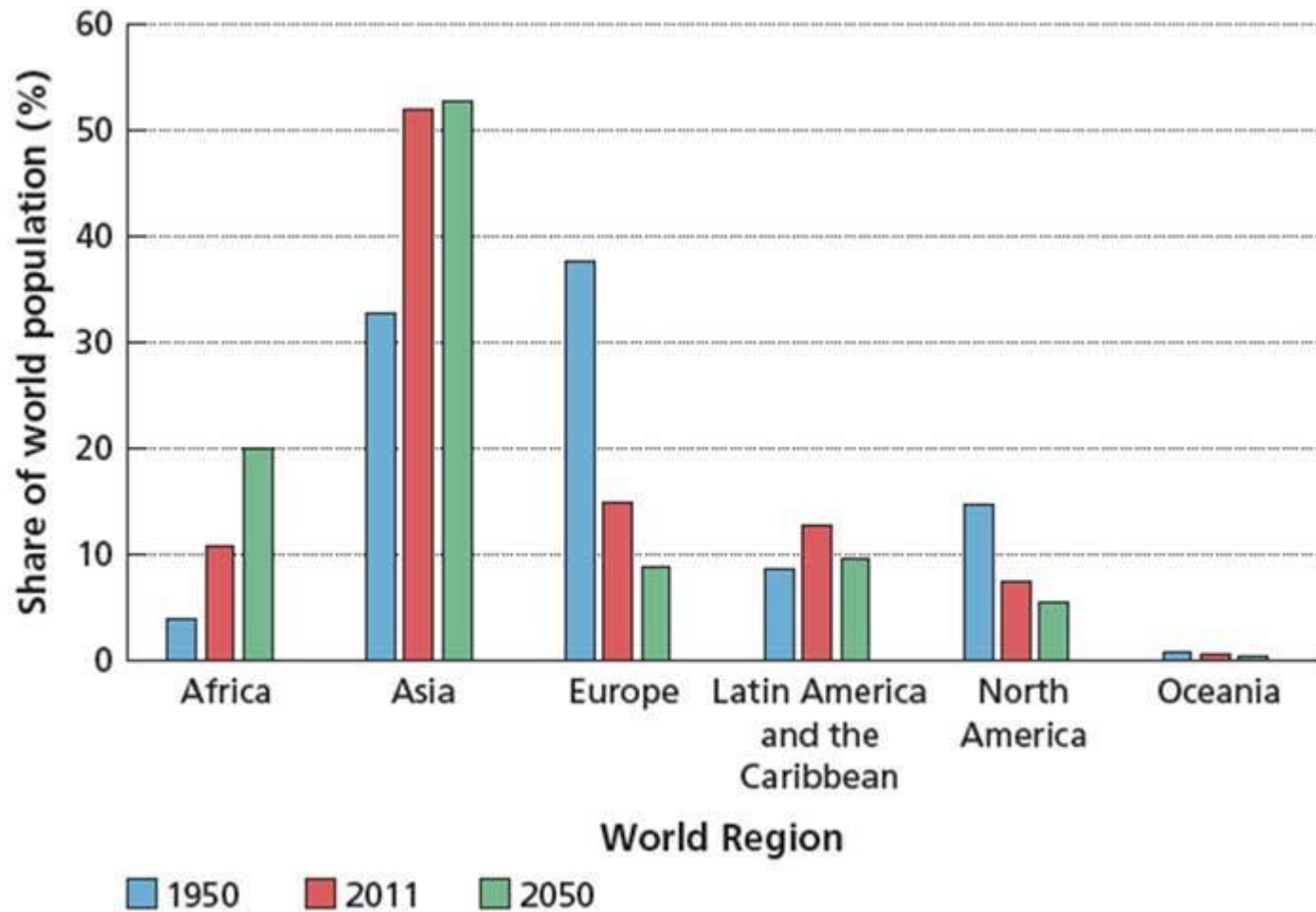
## Карта природных зон Северной Америки

- Арктические пустыни
- Тундры и лесотундры
- Области высотной поясности
- Тайга
- Смешанные и широколиств. леса
- Степи и лесостепи
- Пустыни и полупустыни
- Переменно-влажные леса
- Жестколистные вечнозеленые леса
- Саванны и редколесья









Форма 1 - Охраняемые природные территории региона Северная Америка

Страна	Площадь охраняемых природных территорий (кв. км, доля, %)	Количество охраняемых территорий					
		Биосферные резерваты ЮНЕСКО	Рамсарские угодья	Национальные парки	Объекты Всемирного природного наследия ЮНЕСКО	Территории, важные для птиц (IBAs)	Геопарки
США	1,2 млн км <sup>2</sup> 13%	4	8	58	14	27	7
Канада	900 тыс. км <sup>2</sup> 10%	2	5	40	12	10	8
Мексика	254 тыс. км <sup>2</sup> 12.5%	2	2	51	6	15	1

# Йеллоустон





# Банф



# Uen-Xa


---



















**Источники литературы:**

<https://ecoportal.info/>

<https://xn----8sbiecm6bhdx8i.xn--p1ai/>

<https://bigcities.org/tourism/yekologicheskij-turizm-v-usa/>

<https://eco-turizm.net/>

<https://gotomexico.today/mexico/place/176.html>