



# Пу т е в ы е з а м е т о ю р и с т с к и х о б ъ е к т а х К а р е л и и

ПРОЕКТ ВАЛЕНТИНЫ ЩЕКОЛДИНОЙ, 11 "Б"  
"УНИВЕРСИТЕТСКИЙ ЛИЦЕЙ"



Памятники  
природы  
и культуры  
Карелии  
под защитой  
ЮНЕСКО

---



Цель проекта:  
популяризация географической  
информации о природе, истории,  
культуре, быте, ремёслах, о  
памятниках природы и  
архитектуры Карелии

для путешественников

# Гипотеза и задачи

## Гипотеза

Информационный контент Проекта


о туристских маршрутах и объектах Карелии поможет путешественникам при составлении маршрута

### 1 задача

Составление информационного контента

### 2 задача

Создание интерактивной карты



Объекты исследования:

памятники природы

и культуры Карелии.

Предмет исследования:

особенности объектов природы

и культуры Карелии, как туристских

центров и их краткое описание.

Методы:

наблюдение, описание, анализ,

картографический метод с использованием

ИКТ.

# Объекты и методы




## СТРУКТУРА

А

Глава 1.  
Знакомство с  
объектами  
природы  
и культуры  
Карелии

Глава 2.  
Знакомство с  
объектами  
природы  
и культуры  
Петрозаводска

Глава 3.  
Травелог и  
интерактивная  
карта «Путевые  
заметки о  
Карелии»



"Университетский лицей"

# СОДЕРЖАНИЕ



«ЮЖНАЯ  
КАРЕЛИЯ»

«ГЛАВНЫЙ  
ГЕОЛОГИЧЕСКИ  
Й МАРШРУТ»

ОСТРОВ КИЖИ




Некоторые маршруты Карелии

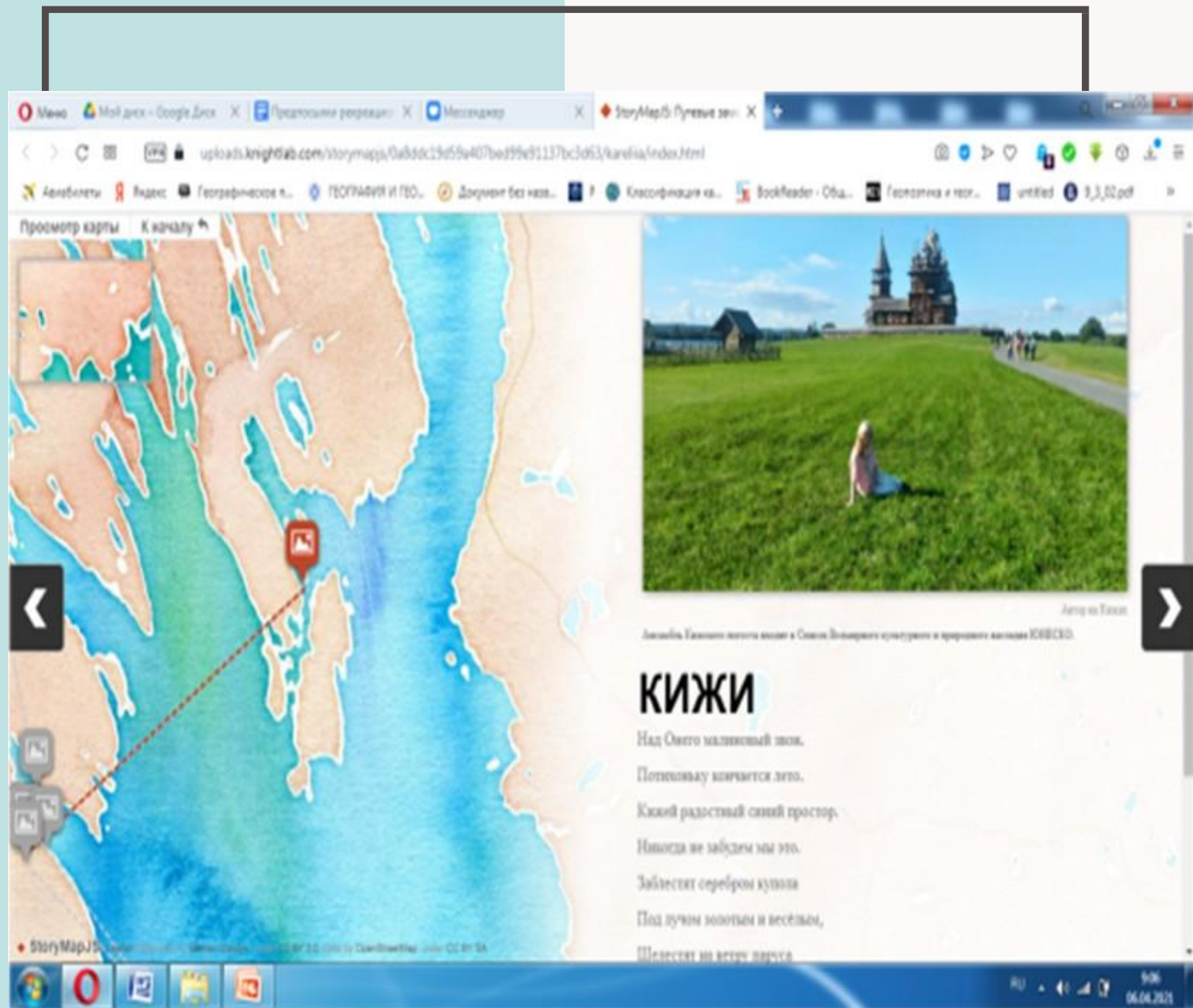




## ПРОГУЛКИ ПО ПЕТРОЗАВОДСК У




Некоторые интересные  
объекты



*Травелог – жанр  
путевых заметок,  
записок, дневничков*

---



Интерактивная карта  
"Путевые заметки  
о Карелии"

---



Автор благодарит  
научного руководителя  
старшего преподавателя  
кафедры наук о Земле  
и геотехнологий  
Вага  
Татьяну Владимировну за  
помощь в реализации  
идей проекта

---