

1. Особенностью экономического развития Франции в XIX в. являлось:

- 1) широкий внутренний рынок**
- 2) высокий уровень концентрации производства**
- 3) преобладание городского населения над сельским**
- 4) сохранение большого количества мелких предприятий**



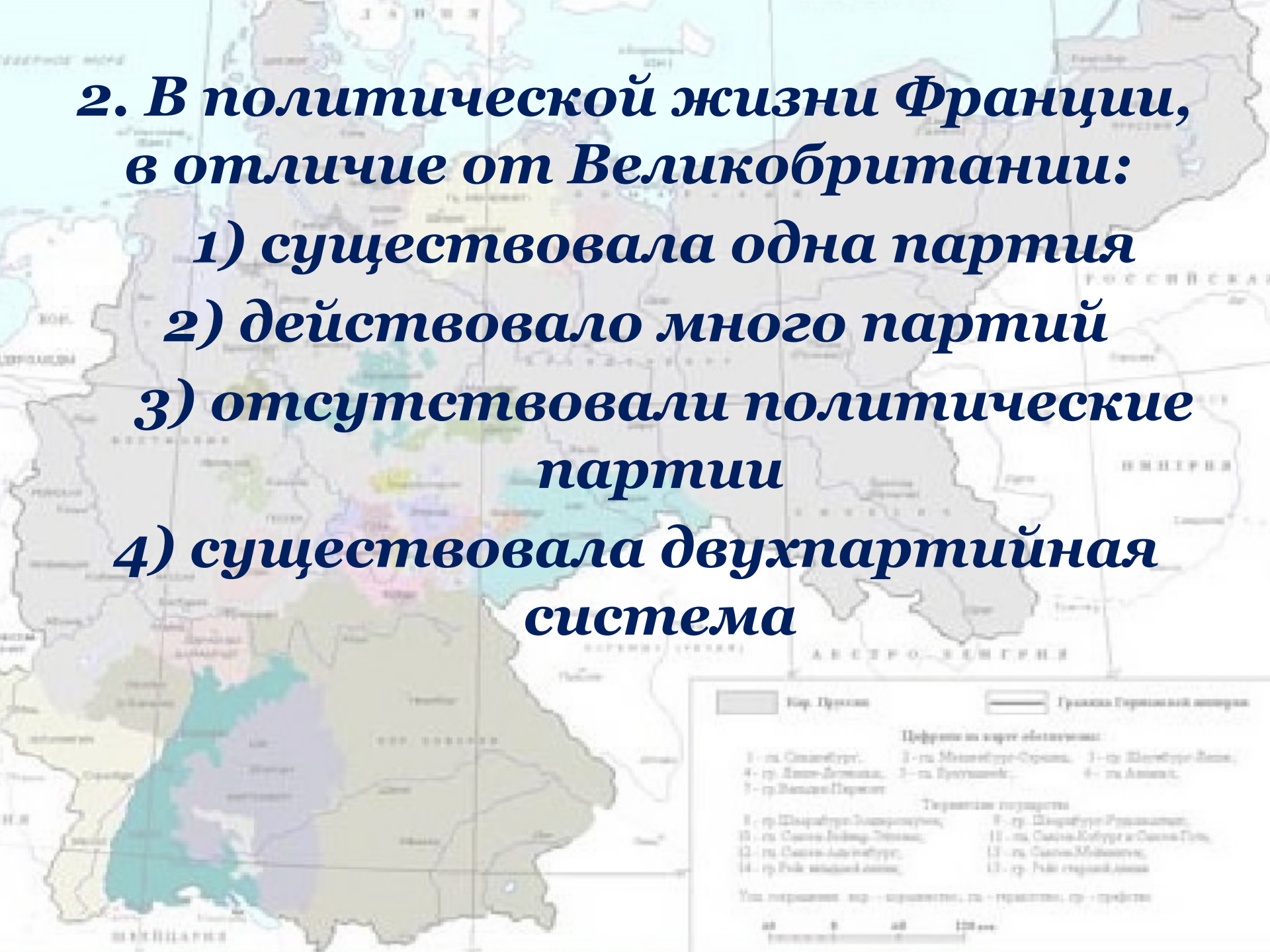
**2. В политической жизни Франции,
в отличие от Великобритании:**

1) существовала одна партия

2) действовало много партий

**3) отсутствовали политические
партии**

**4) существовала двухпартийная
система**



A historical map of Europe showing territorial changes in 1815. The map is color-coded to represent different territories and their status. A legend in the bottom right corner explains the symbols and numbers used. The map shows the borders of major powers like Prussia, Austria, and France, along with various territories and provinces. The text is overlaid on the map, centered over Western Europe.

3. О каком политическом процессе XIX в. идет речь в отрывке из документа?

«Вместе с безвестным офицером-евреем на скамью подсудимых села вся Франция»

Кар. Пруссия

Граница Германской империи

Цифры на карте обозначают:

- | | | |
|-------------------------|-----------------------------|---------------------------|
| 1 - та Саксония, | 2 - та Мекленбург-Стрелица, | 3 - та Шлезвиг-Гольштейн, |
| 4 - та Дания-Восточная, | 5 - та Бранденбург, | 6 - та Англия, |
| 7 - та Великая Польша | | |

Территории государств

- | | |
|-------------------------------------|--|
| 8 - та Шварцбург-Рудольштейн, | 9 - та Шварцбург-Рудольштейн, |
| 10 - та Саксония-Веймар-Эйзенах, | 11 - та Саксония-Кобург и Саксония-Гота, |
| 12 - та Саксония-Альтенбург, | 13 - та Саксония-Мейнинген, |
| 14 - та Пфальц-Землинген-Вестфален, | 15 - та Пфальц-Землинген-Вестфален |

Указ территории: кр - королевство, гк - герцогство, гр - графство

0 50 100 км

4. С конца XIX в. и до настоящего времени Франция специализируется на производстве:

- 1) угля и железной руды**
- 2) предметов роскоши**
- 3) экзотических фруктов**
- 4) все вышеперечисленное**



5. Под прозвищем «маленький племянник большого дяди» в историю Франции вошел...



Кор. Пруссия

Граница Германской империи

Царство в северных областях:

1-я Силезия, 2-я Мазовия-Силезия, 3-я Эльбская Земля,
4-я Дань-Брестская, 5-я Бранденбургская, 6-я Померанская,
7-я Восточная Пруссия

Территории государств:

8-я Шлезвиг-Гольштейнская, 9-я Шлезвиг-Ринландская,
10-я Саксон-Веймар-Эйзенахская, 11-я Саксон-Кобург и Саксон-Гота,
12-я Саксон-Альтенбургская, 13-я Саксон-Мейнингенская,
14-я Пфальц-Саймбургская, 15-я Пфальц-Зальцбургская

Указ территории: вк - королевство, гл - герцогство, гр - графство

0 50 100 км



ГЕРМАНИЯ

В конце XIX в.



Франко-прусская война

- *Вспомните цели Франции во Франко-прусской войне*
 - *Поддержание имиджа императора Наполеона III*
- *Вспомните цели революции 1848г. в Германии*
 - *Объединение Германии*
 - *вспомните, кто в Пруссии стал организатором объединения*
 - *Отто фон Бисмарк*
 - *для объединения Германии во главе с Пруссией было необходимо продемонстрировать германским государствам силу*
- *Что же объединяет цели Франции и Пруссии в этой войне?*
 - *Обоим странам нужна «маленькая победоносная война»*


Франко-прусская война

- **Вспомните, что стало поводом к войне?**
- **Испанское наследство**
- **Какая из двух стран оказалась более успешной**
- **Пруссия**
- **Чем война закончилась для Франции?**
- **Установлением республики**
- **В 1871 г. в Версале король Пруссии Вильгельм II был провозглашен императором Германии. Объединение Германии завершилось**



Политическое устройство Германской империи


- *Выпишите права и обязанности императора Германии*



Политическое устройство Германской империи

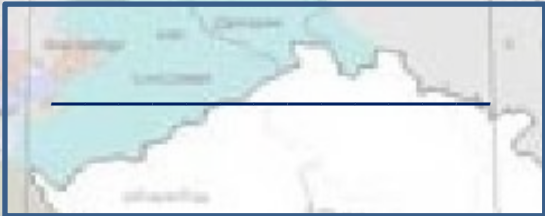
-Заполните схему политического устройства.

Стр. 182 п. 1

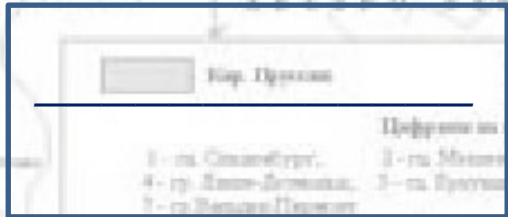


Имперский суд

Бундестаг



правительство



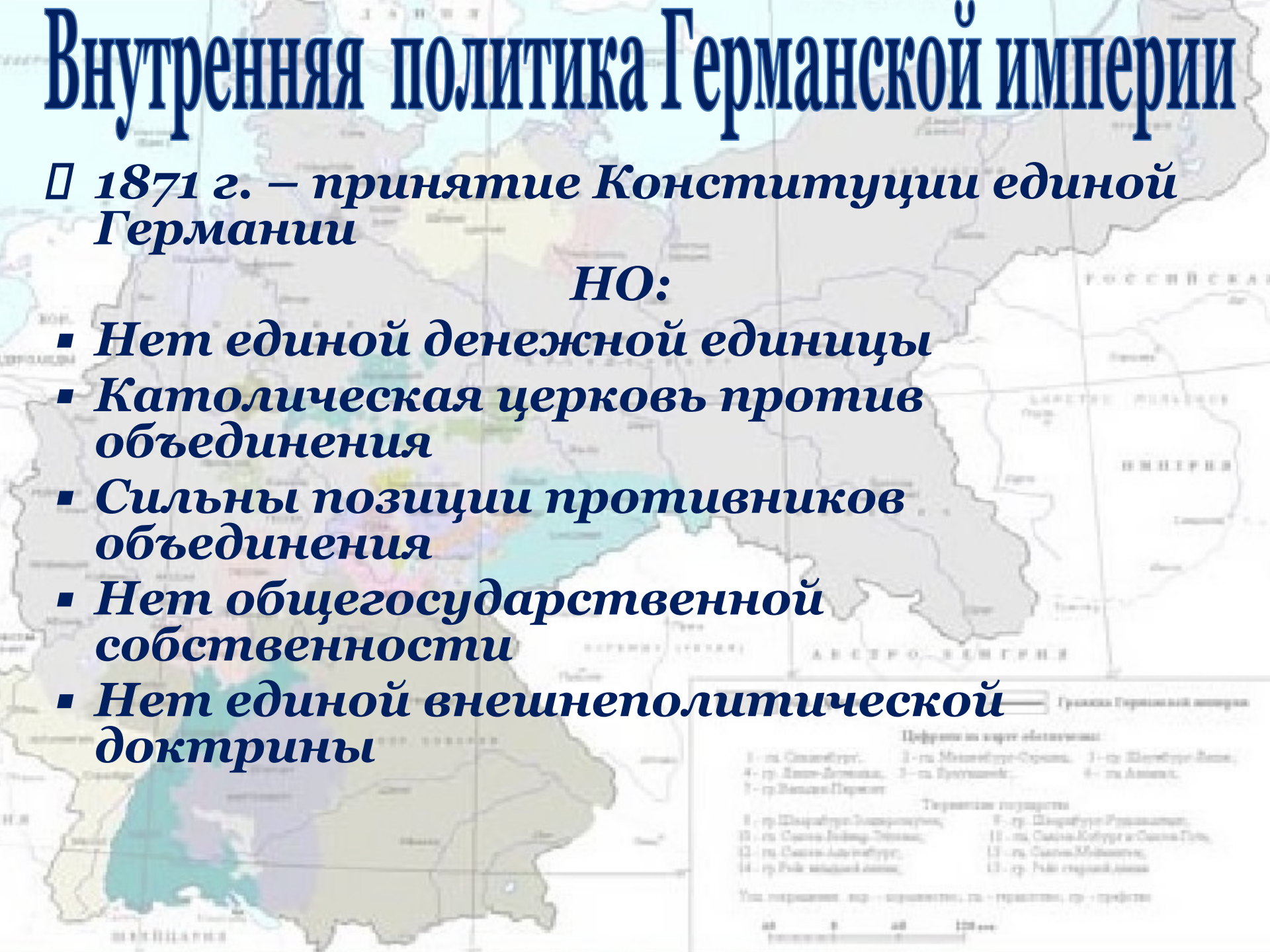
Избиратели

Внутренняя политика Германской империи

□ 1871 г. – принятие Конституции единой Германии

НО:

- Нет единой денежной единицы
- Католическая церковь против объединения
- Сильны позиции противников объединения
- Нет общегосударственной собственности
- Нет единой внешнеполитической доктрины



Цифры на карте обозначают:

1-ая Саксония,	2-ая Мекленбург-Стрелица,	3-ья Шлезвиг-Гольштейн,
4-ая Ланне-Вестфалия,	5-ая Пруссия,	6-ая Бавария,
7-ая Вестфалия-Паризи		

Территории государств:

8-ая Шлезвиг-Гольштейн,	9-ая Шлезвиг-Ринланд,
10-ая Саксония-Веймар-Эйзенах,	11-ая Саксония-Кобург и Саксония-Гота,
12-ая Саксония-Альтенбург,	13-ая Саксония-Мейнинген,
14-ая Пфальц-Вестфалия,	15-ая Пфальц-Рейнланд-Пfalz,

Указ. территории: кр. – Kreis, г.б. – Regierungsbezirk, пр. – Provinz, л. – Land

0 50 100 км

Внутренняя политика Германской империи



Правительство Отто фон Бисмарка:

- ✓ Ввело единую денежную единицу (золотую марку)
- ✓ Национализировало железные дороги, почту, телеграф, сделав их общегосударственной собственностью
- ✓ Создало Рейхсбанк (Имперский)
- ✓ Ввело монополию на табак и алкоголь
- ✓ Ввело общегерманский гражданский и уголовный кодекс
- ✓ Проводило политику протекционизма

Экономика Германской империи

Стр. 184

- Определите причины бурного развития экономики Германии после объединения
- Определите основное направление германской экономики
- Какие отрасли экономики Германии развивались особенно успешно и почему именно они?
- Определите роль НТП в развитии экономики Германии

Карта Германской империи

1-я ст. Саксония, 2-я ст. Пруссия, 3-я ст. Бавария, 4-я ст. Вюртемберг, 5-я ст. Саксония-Веймар-Эйзенах, 6-я ст. Саксония-Алтенбург, 7-я ст. Пфальц-Рейнланд-Палатинат, 8-я ст. Саксония-Кобург-Гота, 9-я ст. Саксония-Мейнинген, 10-я ст. Пфальц-Сайм-Рейнланд-Палатинат, 11-я ст. Саксония-Кобург-Гота, 12-я ст. Саксония-Алтенбург, 13-я ст. Саксония-Мейнинген, 14-я ст. Пфальц-Сайм-Рейнланд-Палатинат, 15-я ст. Пфальц-Сайм-Рейнланд-Палатинат

Указ направления: восток - восточнее, юг - южнее, северо-запад - севернее

0 50 100 км

Внешняя политика Германской империи

**«солнце должно светить
всем одинаково»**

- ✓ **господство в Европе**
- ✓ **перedel сфер влияния в Африке, Азии, Океании**
- ✓ **укрепление на Балканах, на Ближнем, Дальнем и Среднем Востоке**
- ✓ **«Натиск на Восток»**



Кар. Прусия

Границы Германской империи

Цифры в круге обозначают:

1 - 1-я Силезия	2 - 1-я Мекленбург-Стрелица	3 - 1-я Шлезвиг-Гольштейн
4 - 1-я Данциг-Варшава	5 - 1-я Бранденбург	6 - 1-я Ассания
7 - 1-я Восточная Пруссия		

Территории государств:

8 - 1-я Шлезвиг-Гольштейн	9 - 1-я Шлезвиг-Ринланд
10 - 1-я Саксония-Веймар-Эйзенах	11 - 1-я Саксония-Кобург и Гота
12 - 1-я Саксония-Альтенбург	13 - 1-я Саксония-Мейнинген
14 - 1-я Польша	15 - 1-я Польша

Указ направления: восток - восток, юг - юг, север - север, запад - запад

0 50 100 км

Внешняя политика Германской империи

- 1873 - «Союз трех императоров» - Германии, России, Австро-Венгрии, имеющий целью изолировать республиканскую Францию
- 1882 г. - Тройственный союз (Германия, Австро-Венгрия и Италия)
- Установление протектората над частью территории Юго-Западной Африки (Намибия), захвачены Того, Камерун, Танзания
- Проникновения в Тихоокеанский регион (захват Маршалловых островов и части Новой Гвинеи).
- В 1900 г. – участие в подавлении народного восстания в Китае (?)
- Конфликт с Францией из-за претензий на Марокко
- Обострение отношений с Англией, противившейся колониальным захватам Германии

Домашнее задание

- П. 20
- Вопросы 2,6 стр. 190
- Задание 2 стр. 190 – письменно на выбор сравнить с любой из указанных в задании стран
- Повторить П. 13

