

Кашира





Кашира возникла на левом берегу Оки




Кашира основан в 1356 году, является административным центром Каширского района. Город занимает территорию площадью 84 км², а весь Каширский район, включающий 98 населенных пунктов, в том числе 2 города, 7 поселков и 89 деревень, расположен на территории площадью 644.83 км².



Кашира – город-крепость.



Павелецкая железная дорога появилась в 1900 году.



Кашира – торговый город.
В 1923 году город входит в состав
Московской области.



Кашира во время ВОВ



Гордость города – монастыри и храмы.



Кашира тогда и сегодня

Спасибо за внимание

