

Своя игра

«Географическая мозаика»

A world map with a grid of latitude and longitude lines. The map is color-coded by continent: North America (green), South America (yellow), Africa (orange), Europe (light blue), Asia (yellow), and Australia (yellow). Major countries like Canada, United States, Russia, China, India, and Australia are labeled. The map is framed by a blue border.

**Составитель
Иноземцева
Татьяна Владимировна,
учитель искусства ГБОУ СО
«Санаторная школа-
интернат г.Петровска
Саратовской области»**

Цель игры

«Географическая мозаика»

Цели:

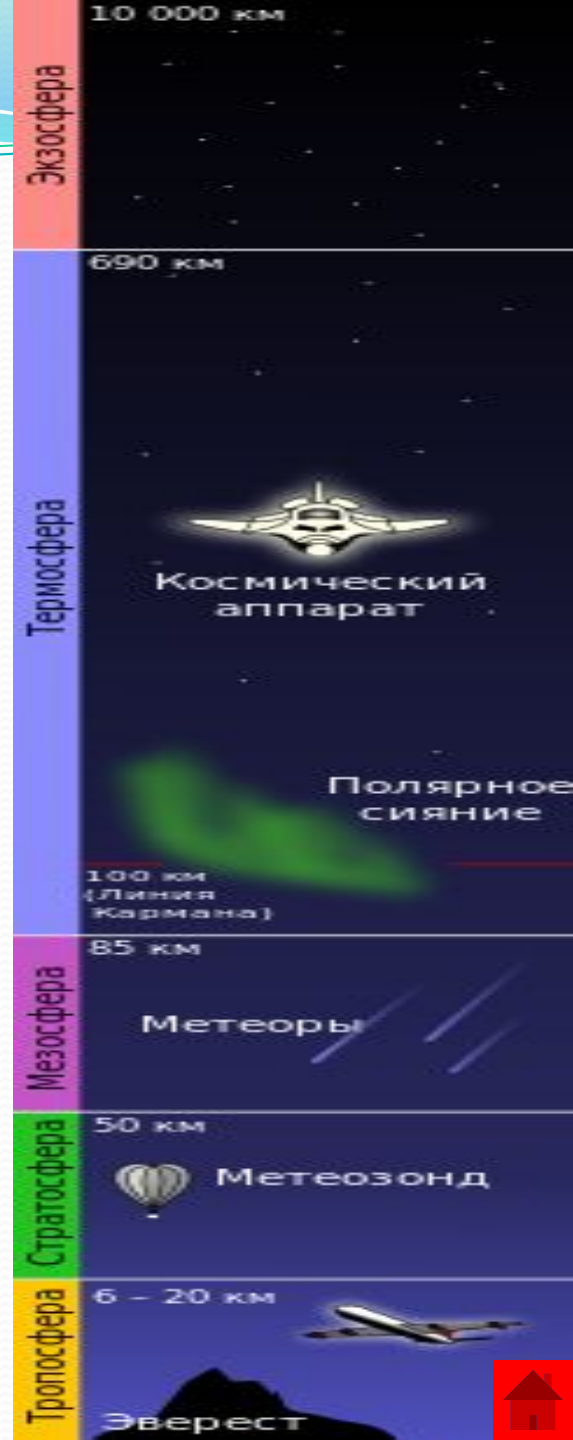
- ❖ формировать развитие познавательных способностей у детей;
- ❖ развивать умение работать в группе, взаимодействовать с товарищами;
- ❖ формировать и активизировать познавательную деятельность школьников, расширять кругозор учащихся;
- ❖ развивать внимание, воображение, мышление

Атмосфера	<u>100</u>	<u>200</u>	<u>300</u>	<u>400</u>	<u>500</u>
Гидросфера	<u>100</u>	<u>200</u>	<u>300</u>	400	<u>500</u>
Звезды зовут	<u>100</u>	<u>200</u>	<u>300</u>	<u>400</u>	<u>500</u>
Шутка-шутка	<u>100</u>	<u>200</u>	<u>300</u>	400	500
Путешественники-исследователи	<u>100</u>	<u>200</u>	<u>300</u>	<u>400</u>	<u>500</u>

Атмосфера - 100

● Что такое атмосфера?

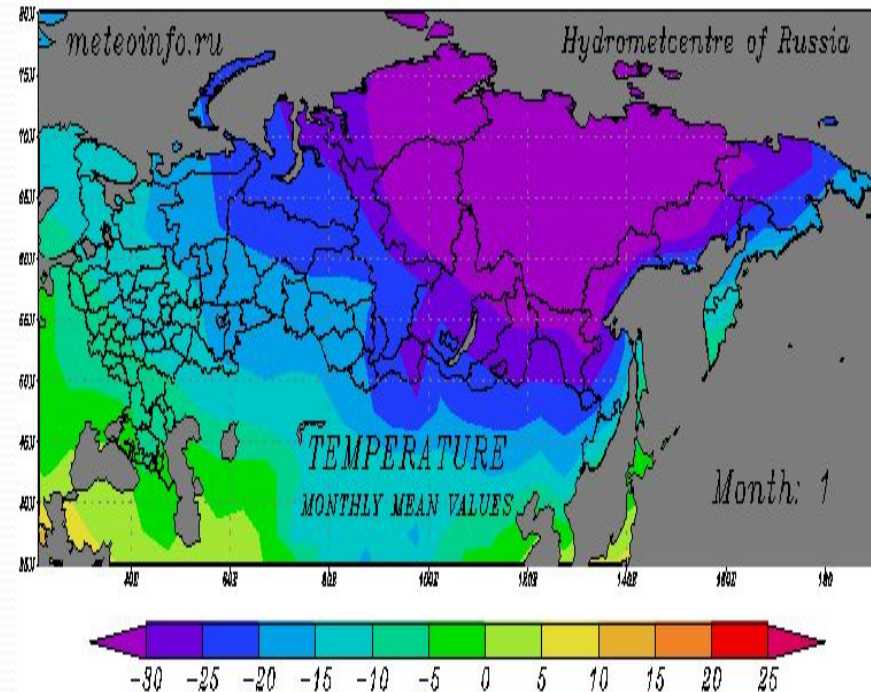
Атмосфе́ра (от др.-греч. ἀτμός — пар и σφαῖρα — шар) — газовая оболочка, окружающая планету Земля, одна из геосфер. Внутренняя её поверхность покрывает гидросферу и частично земную кору, внешняя граничит с околоземной частью космического пространства.



Атмосфера- 200

● Что такое климат?

Климат (от греч. klíma, родительный падеж klímatos, буквально — наклон; подразумевается наклон земной поверхности к солнечным лучам), многолетний режим погоды, свойственный той или иной местности на Земле и являющийся одной из ее географических характеристик.



Атмосфера - 300

На какие три слоя делятся верхние слои атмосферы?

“В верхних слоях атмосферы выделяют три слоя: мезосфера, термосфера, экзосфера.



Атмосфера- 400

От чего зависит направление ветра?

Ветер возникает в результате неравномерного распределения атмосферного давления и направлено от высокого давления к низкому. Вследствие непрерывного изменения давления во времени и пространстве скорость и направление ветра постоянно меняются. С высотой ветер меняется из-за убывания силы трения.



- **НАПРАВЛЕНИЕ ВЕТРА** – это направление, откуда дует ветер (западные – с Запада, восточные – с Востока).



Атмосфера- 500

Назовите самые полноводные реки мира?

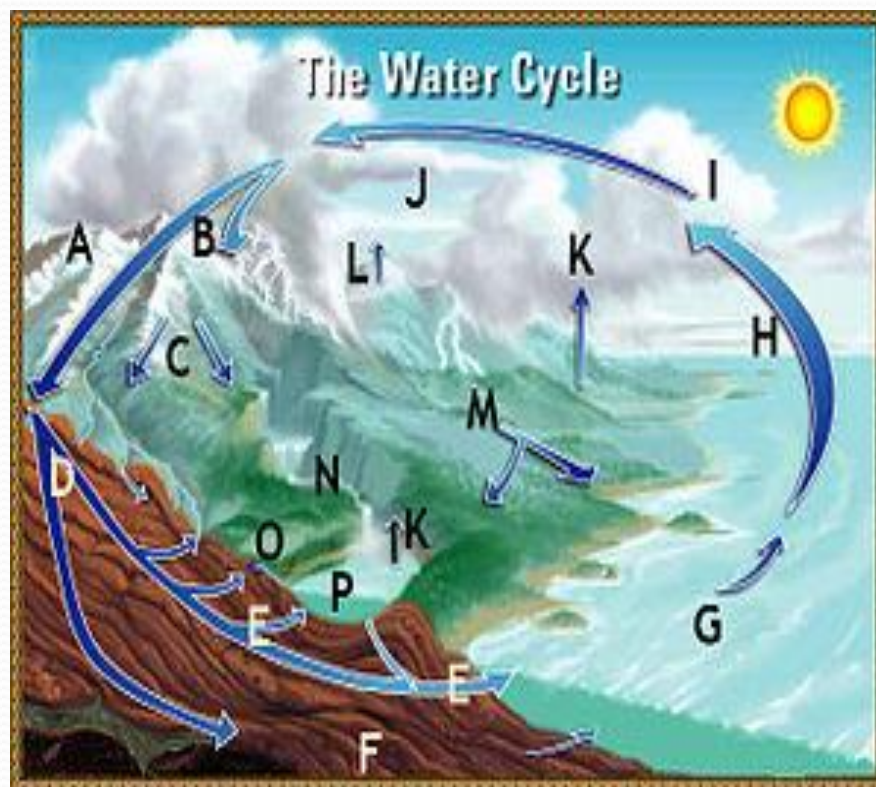
**Амазонка, Конго,
Ориноко, Янцзы,
Брахмапутра,
Миссисипи,
Енисей, Лена,**



Гидросфера- 100

Что такое гидросфера?

Гидросфера (от гидро... и сф
ера), прерывистая водная
оболочка Земли,
располагающаяся
между атмосферой и твёрдой
земной корой (литосферой) и
представляющая собой
совокупность океанов, морей
и поверхностных вод суши.



Гидросфера- 200

Что называют водной массой?

ВОДНЫЕ МАССЫ — это большие объемы воды, образующиеся в определенных частях океана и отличающиеся друг от друга температурой, соленостью, плотностью, прозрачностью, количеством кислорода и другими свойствами. В отличие от воздушных масс, в них большое значение имеет вертикальная зональность



Гидросфера- 300

Почему у берегов Антарктиды солёность воды больше чем в Северном Ледовитом океане?

В Северный Ледовитый океан впадают крупнейшие реки Евразии и Северной Америки, сходят льды с Гренландии, что приводит поверхностные толщи вод океана к значительному опреснению. А приток вод из Атлантики и Тихого океана ограничен значительной замкнутостью Северного Ледовитого океана.

Антарктика имеет опреснение только за счет айсбергов с Антарктиды, хотя значительных по объёму и размерам, но отсутствуют реки. А воды трех океанов Индийского, Тихого и Атлантического свободно смешиваются с водами Антарктики, что повышает солёность воды её.



Гидросфера- 400

Кто из европейцев впервые переплыл
тихий океан?

Фернан

Магелан



Вопрос аукцион



Кто из известных
климатологов назвал
течения Мирового океана
«отопительной системой
планеты».

А.И.
Воейков



Звезды зовут - 100

- Время полного оборота Земли вокруг Солнца?

Планеты Солнечной системы

- Земля движется вокруг Солнца, полный оборот она совершает за 1 год.
- Вокруг Солнца движутся 9 планет.



Звезды зовут- 200

Когда состоялся
первый полёт
человека в космос?

В 1961 году.



Звезды зовут - 300

К какой галактике относится планета Земля?

Галактика Млечный Путь, называемая также просто Галактика (с заглавной буквы), — гигантская звёздная система, в которой находится Солнечная система, все видимые невооружённым глазом отдельные звёзды, а также огромное количество звёзд, сливающихся вместе и наблюдаемых в виде Млечного Пути.



Звезды зовут - 400

Эту планету иногда называют красной планетой, т. к. большая ее часть поверхности имеет красно-оранжевый цвет

Марс



Звезды зовут - 500

Как называется небесное тело, которое все время кружится вокруг другого?

(Спутник. У Земли один естественный спутник- Луна и много искусственных, сделанных руками человека. Сегодня на орбите Земли находится около 300 спутников. Первый спутник был запущен в 1957 году в СССР)



Шутка-шутка- 100

- Знает каждый капитан: Волга - это океан

Река



КОТ В МЕШКЕ



Шутка-шутка- 300

Европейская столица, по которой протекает кровь.

(Вена.)



Шутка-шутка- 400

Какой хищный город Вологодской области летает?

(Город Сокол.)



Шутка-шутка -500

Какой город
Воронежской
области
съедобен?

(Город
Калач.)



Путешественники - исследователи- 100

Кто совершил первое кругосветное путешествие?

Магеллан Фернан (1480-1521)

- Первое кругосветное путешествие 1519-1521 гг.



Путешественники - исследователи- 200

Кто из русских купцов достиг Индии и составил описание увиденных им стран?

**Афанасий
Никитин**



Путешественники - исследователи- - 300

В каком году Колумб открыл Америку.

1492



Путешественники - исследователи- - 400

Кто из путешественников обогнул Южную Африку,
прошёл вдоль
её восточного побережья и впервые пересёк
Индийский океан?

Васко да Гама.

В 1498 год



Путешественники - исследователи- 500

Под руководством какого российского учёного, экспедиция изучала растения Африки и доказала, что Африка является родиной твёрдых сортов пшеницы.

Н. И. Вавилов

В 1926—1927 годах
русский ученый



Список используемых интернет ресурсов

http://ru.wikipedia.org/wiki/%D0%F2%EC%E5%F1%F4%E5%F0%E0_%D7%E5%EC%EB%E8

<http://www.meteoinfo.ru/climate/>

<http://festival.1september.ru/articles/531273/meteo vesti.ru/news.n2?item..>

900igr.net/kartinki/geografija...к

<http://biofile.ru/geo/475.html>

