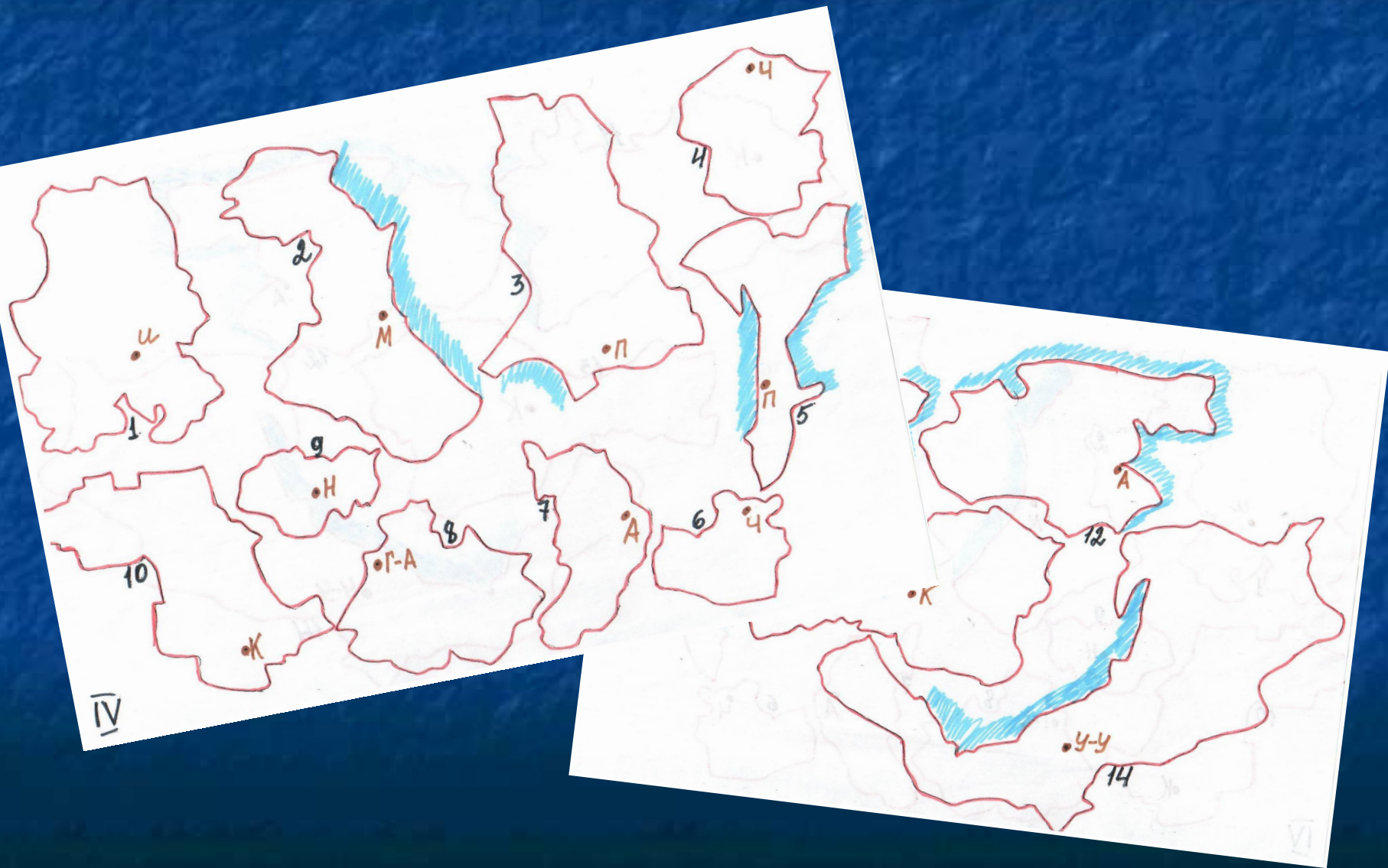



# Определение региона России или государство по контурам – дело «пограничников»



# Творческие работы учащихся

## ЧЕХИЯ



Столица: Прага  
 Площадь: 78,9 тыс. кв.  
 Население: 1,1 млн чел.  
 Официальный язык: Чешский  
 Религия: католики  
 Гос. строй: Республика

В бланке туриста:  
 Музей Моцарта  
 Музей Гусского стекла  
 Чешская Швейцария  
 Музей восковых фигур  
 Карловы Вары  
 Чешский Крестовый  
 Тельце  
 Литомысль



Эпигиев Гуслян

## PCO - Абхазия

Территория заключена между  
 42 38 и 43 50 с.ш.  
 43 25 и 44 50 в.д.

S = 8 тыс. км


Население - 710 тыс. чел

Граничит:  
 На севере - Ставрополье  
 На юге - Грузия, Южная Осетия  
 На востоке - Чечня, Ингушетия  
 На западе - Кабардино-Балкария

Городское население - 456,9 тыс. чел.  
 Сельское население - 244,1 тыс. чел.

Столица - Владикавказ

## Италия



### Азия

Азия - это самый большой континент на Земле. Она занимает 29,5% площади суши. В Азии проживает около 60% населения мира. Климат в Азии разнообразен, от арктического до субтропического. В Азии много крупных городов, включая Пекин, Токио, Дели, Бангкок и Сингапур.

## ВЛАДИКАВКАЗ

Работа учащегося 404 класса  
 пос. Нидер-Курортской  
 Таши

5 мая

# Находим время и на игры

