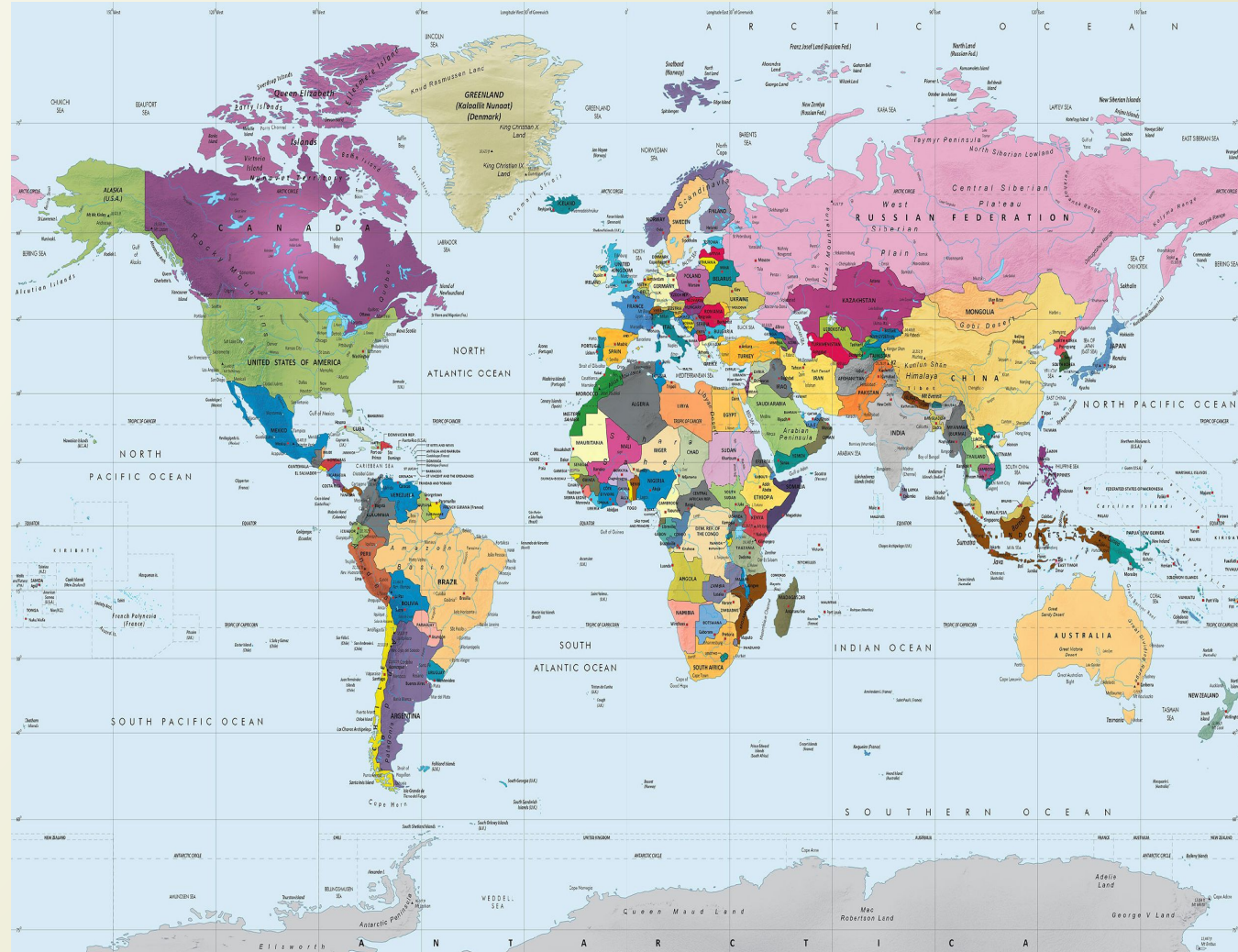


Политическая карта Америки

Праслова Лада 10 «Б».

Что же такое политическая карта?

Политическая карта – географическая карта, отображающая страны мира, их столицы, форму правления и государственного устройства. Так же она отображает изменения, происходящие со странами: образование новых стран, перенос или переименование столиц, изменения в форме правления или государственного строя.



Америка

Современную политическую карту Америки можно поделить на 2 макрорегиона, которые сложились исторически: Северную (Англо-саксонская) и Латинскую (Иберо-Америка). К Северной относится регион, объединяющий Канаду и США. К Латинской – Центральную Америку, Южную Америку, страны Карибского бассейна и Мексику.





История создания

- Историю формирования карты можно поделить на несколько этапов:
 1. Америка до Колумба;
 2. освоение и колонизация Америки;
 3. деколонизация и борьба за независимость;
 4. формирование политической карты в современности.

История создания

Поскольку про развитие Америки до «открытия» ее Колумбом известно мало, сложно описать состояние Америки в это время.

В эпоху Великих географических открытий шла ожесточенная борьба. Это была борьба человека со стихией, конкистадоров с индейцами, борьба между завоевателями. В это время погибло много человек. Но это не оттолкнуло последователей первопроходцев от проведения новых экспедиций, совершения новых открытий, открытия новых земель. Освоение давалось тяжело. Земли были дикими, неосвоенными. Семена, саженцы, орудия труда приходилось привозить с собой. Со временем начали завозить рабов, что стало новой ступенью в истории Америки.

Борьба за независимость началась с движения по освобождению рабов. Жаждающее свободы от метрополии, население Америки прилагало все усилия в этой ожесточенной кровопролитной войне.



Современность

На современном этапе политическая карта Америки представлена 48-ю странами. Большинство этих стран расположено в Латинской Америке. Некоторые из них до сих пор не обрели независимость. В этот период произошли самые существенные изменения в политической карте. Создавались новые государства, разрушались старые. Менялось политическое и административное устройство. Добиваясь независимости, одни страны становились на путь экономического развития, другие деградировали.

Америка как часть света состоит из Южной и Северной Америки. Так же она делится на два макрорегиона: Северную и Латинскую Америку.



Северная Америка

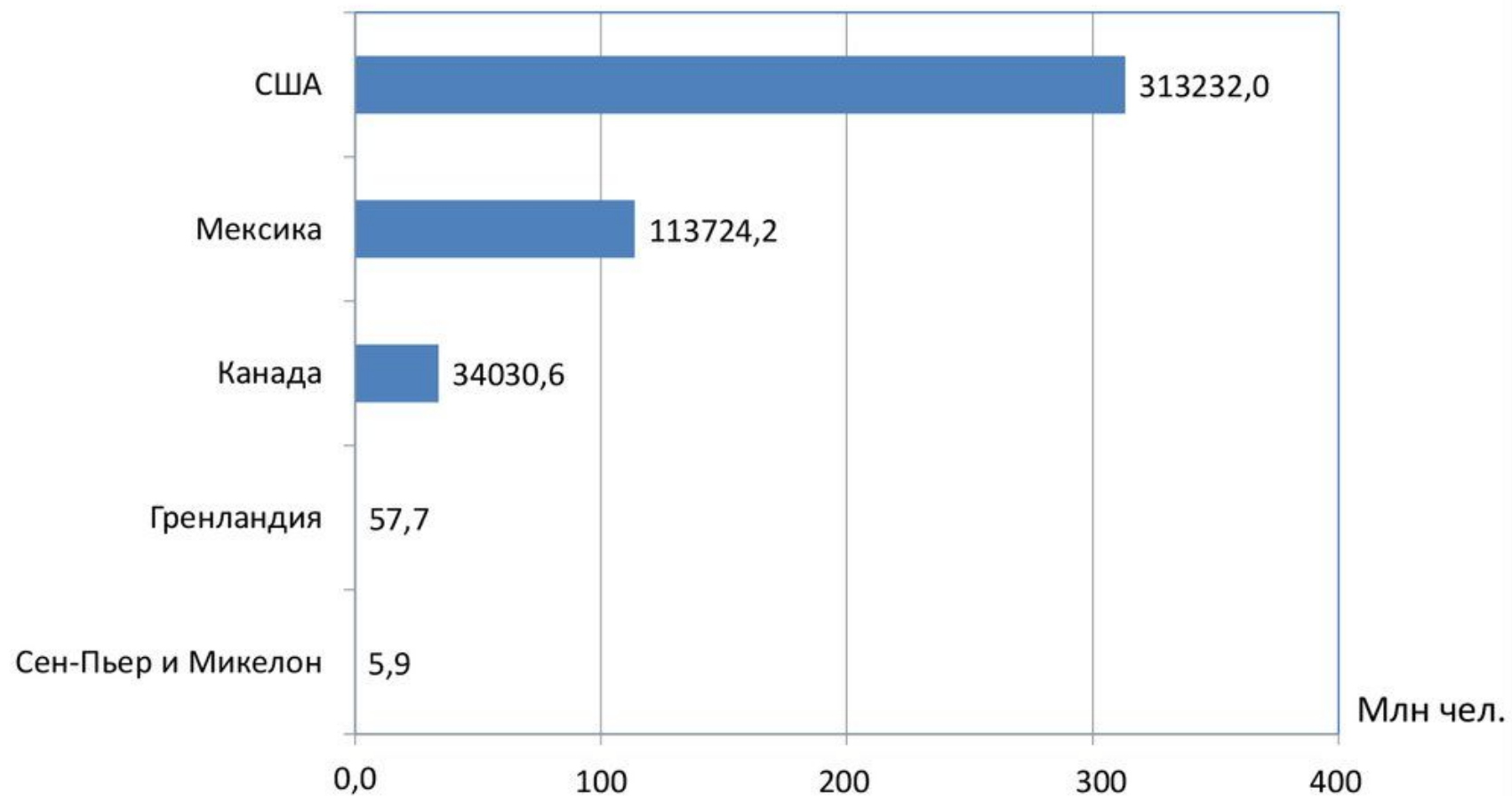
Макрорегион Северная Америка включает 2 государства и несамостоятельную территорию: Канаду, США и Бермудские о-ва (Великобритания). Расположен на материке Северная Америка. Омывается тремя океанами: Северным Ледовитым – на севере, Тихим – на западе, Атлантическим на востоке. Границей макрорегиона на юге является Мексика.

Канада и США это два высокоразвитых государства, которые играют большую роль на мировой арене.

Оба государства входят в группу стран «Большой семерки» и имеют высокие показатели ИРЧП(Индекс развития человеческого потенциала). У Канады он составляет 0,908 (11 место, 2012). У США – 0,910 (3 место, 2012).



Численность населения в странах Северной Америки по данным за 2011 г.



Латинская Америка

Макрорегион Латинская Америка включает в себя 33 государства и 12 самоуправляющихся территорий, которые расположены в Северной, Южной и Центральной Америках и в Карибском бассейне. Граничит на севере с США, на юге – с Антарктидой. На западе и востоке омывается Тихим и Атлантическим океанами соответственно.

Название региона является следствием «латинского» типа колонизации, что проявилось в преобладании в странах региона языков романской (латинской) группы – испанского, португальского.

Страны Латинской Америки можно поделить на несколько типов: республики (22), независимые государства в составе Содружества (11), самоуправляющиеся территории (12).

Несамоуправляющиеся территории можно поделить по принадлежности их к определенным государствам: владения Великобритании (6), владение Нидерландов (1), владения США (2), заморские департаменты Франции (3).

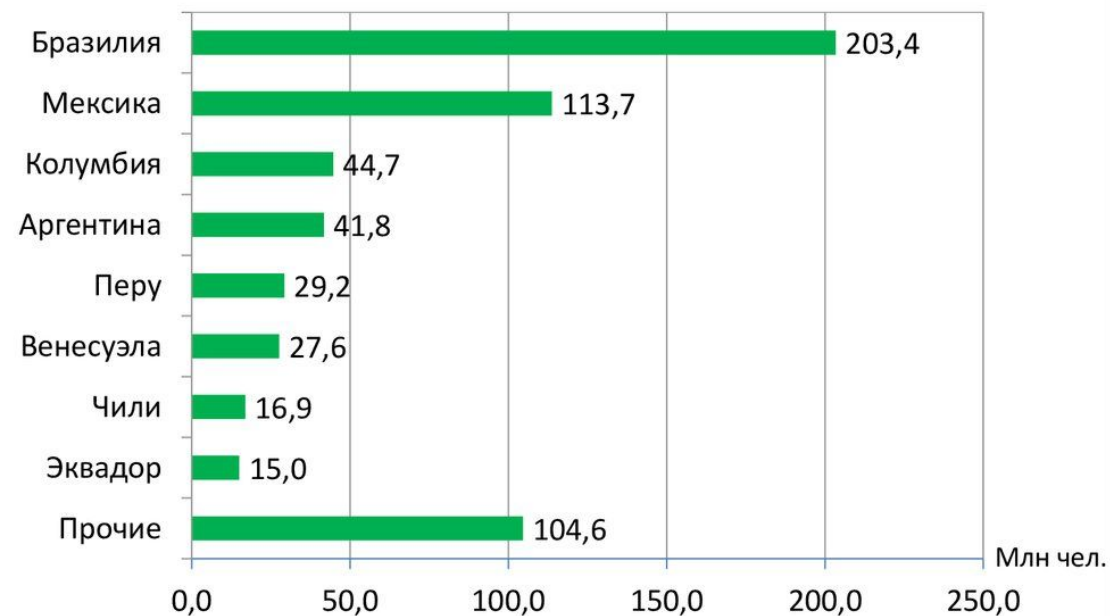


Статистика:

Площадь территорий маленьких стран Латинской Америки



Численность населения в странах Латинской Америки по данным за 2011 г.





Новое независимое государство	Год обретения независимости
Барбадос	1966
Багамы	1973
Антигуа и Барбуда	1981
Белиз	1981
Гайана	1970
Гренада	1970
Доминика	1978
Сент-Винсент и Гренадины	1979
Сент-Китс и Невис	1983
Сент-Люсия	1967
Суринам	1975
Тринидад и Табаго	1962
Ямайка	1962

Формирование политической карты в таком виде, как сейчас, закончилось сравнительно недавно – в 1983 г., когда независимость от Великобритании приобрело государство Сент-Китс и Невис. С 1960 г. началось активное движение за независимость. С тех пор никаких существенных изменений не происходило.

Факторы, имеющие влияние на формирование политической карты:

- Природный фактор влиял на скорость освоения новых территорий. Примером может служить наличие или отсутствие горных хребтов. Освоение западного побережья Америки произошло значительно позже, чем освоение восточного.
- Влияние климата сказывается в большей степени, чем где-либо, в исследовании Канады. Низкие температуры и порывистые ветры были серьезным препятствием для исследователей.
- Человеческий фактор заключается в отношении между завоевателями и местным населением. Продолжительные войны с индейцами значительно ослабляли конкистадоров. В это же время уничтожалось огромное количество местных.
- Экономический фактор, в первую очередь, связан с нехваткой средств на новые экспедиции и исследования. Это было связано с продолжительными войнами в Европе, которые ослабили монополии.
- Так же можно рассмотреть тот фактор, что при обнаружении полезных ископаемых, интерес к новым землям возрастал, быстрее шло освоение и заселение свободных земель. В добыче за ними, путешественники открывали новые места.

Формирование политической карты происходило на протяжении веков. Менялись формы власти, правители монополий, люди, экономика. Это так же влияет и на политическую карту. С развитием техники стало легче исследовать новые земли, более подробно изучать старые. На политической карте уже не осталось белых пятен. Остается только совершенствовать достигнутое.





Спасибо за внимание