

*Живу я в глубине России, в краю озер
и рудных скал. Здесь реки – сини,
горы – сини и в синих отсветах
металл.*

Л. Татьяничева.



Ъ.



Людмила
Татьяничева

ГП

Челябинской
области

Цель:

***Рассмотреть особенности
географического положения Челябинской
области***

Задачи:

1. Показать расположение области на карте России
2. Выяснить особенности географического положения области
3. Познакомиться с символикой области



Геральдическое описание:

В червленом поле навьюченный серебряный верблюд с золотой поклажей.

Щит увенчан золотой земельной короной и окружен двумя лентами ордена Ленина.

Обоснование символики:

За основу герба Челябинской области взят исторический герб **Исетской провинции**, на землях которой расположена территория современной Челябинской области.

Основной фигурой герба является **навьюченный серебряный верблюд с золотой поклажей - выносливое и благородное животное**, внушающее почтение и олицетворяющее мудрость, долголетие, память, верность, терпение, власть.

Червлёный (красный) цвет поля герба - цвет жизни, милосердия и любви - символизирует мужество, силу, огонь, чувства, красоту, здоровье. В день святой Троицы этот цвет служит олицетворением Святого духа.

Красный цвет поля одновременно созвучен труду металлургов, машиностроителей, литейному делу и энергетике, основные технологические процессы которых связаны с тепловыми реакциями, что дополняет содержание герба Челябинской области, как промышленно развитого региона.

Золото - символ могущества, знатности, постоянства, прочности, богатства, надежды, интеллекта и солнечного света.

Золото в гербе аллегорично показывает уникальную южно-уральскую природу, неисчерпаемое богатство недр области.

Серебро в геральдике служит символом благородства, чистоты, справедливости, великодушия.

Земельная корона указывает на статус Челябинской области как субъекта Российской Федерации.

Ленты орденов Ленина, которыми Челябинская область награждена в 1956 и 1970 годах, показывают заслуги области.



Основной фигурой флага области является навьюченный **белый двугорбый верблюд с желтой** поклажей — выносливое и благородное животное, внушающее почтение и аллегорически показывающее **мудрость, долголетие, память, верность, терпение.**

Красный цвет поля флага - цвет жизни, милосердия и любви - **символизирую мужество, силу, огонь, чувства, красоту, здоровье.**

Красный цвет поля одновременно **созвучен труду металлургов,** машиностроителей, литейщиков, энергетиков, основные технологические процессы которого связаны с тепловыми реакциями.

Это дополняет содержание флага области как промышленно развитого региона.

Желтая полоса символизирует Уральские горы, соединившие **Европу и Азию,** их красоту, величие, богатство их недр.

Белый цвет — символ благородства, чистоты, справедливости, великодушия.

Площадь-88,5 тыс км кв.-0,5
площади России.

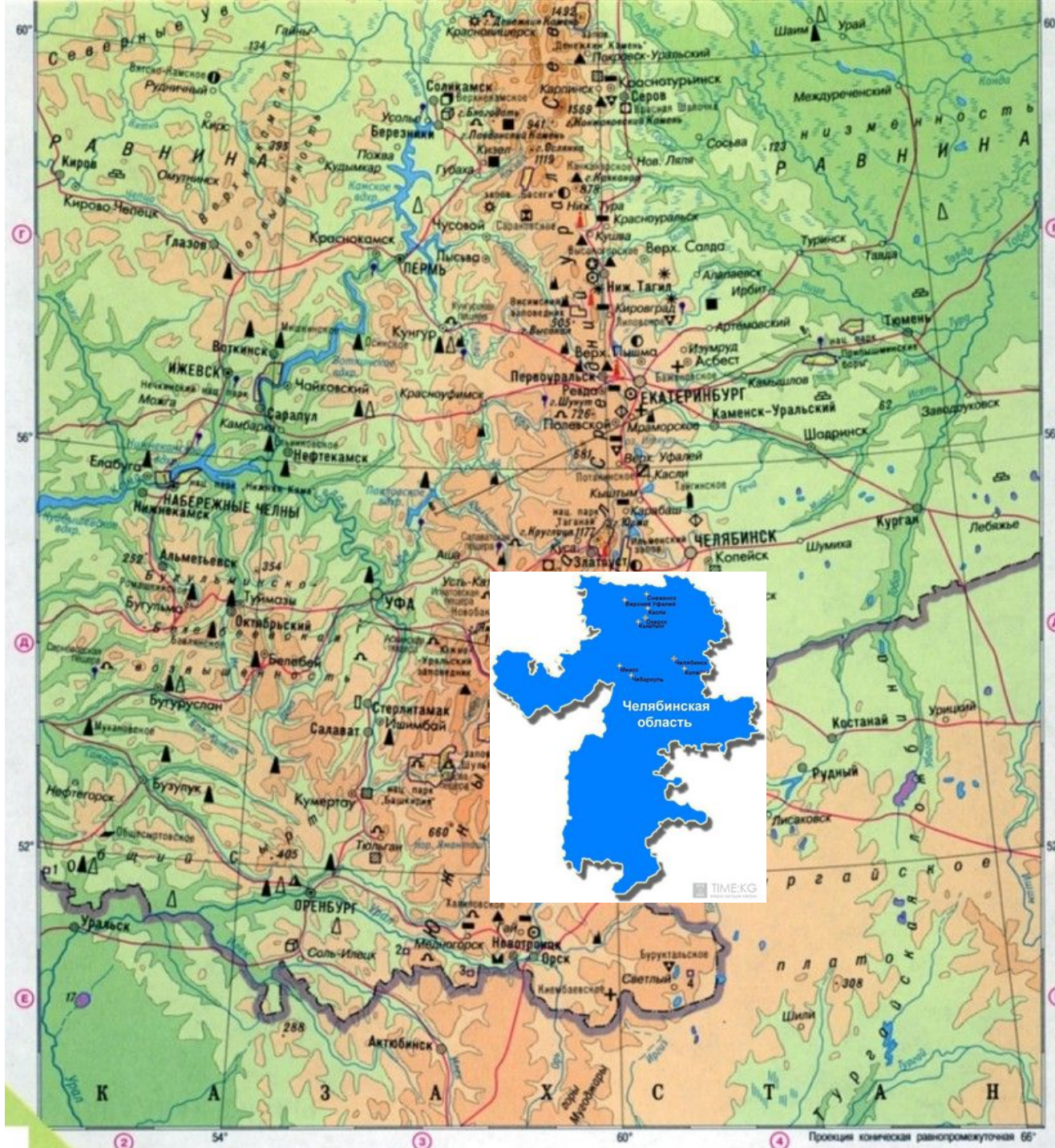
Площадь Азербайджана-86,6 тыс.
км кв., площадь Австрии-84 тыс. км



Россия > Уральский ФО > Челябинская область > Златоуст

Расстояние до Москвы-1919 К





*Особенности географического
положения*

Европа

ЗЛАТОУСТ

1

Азия

1 – станция Уржумка

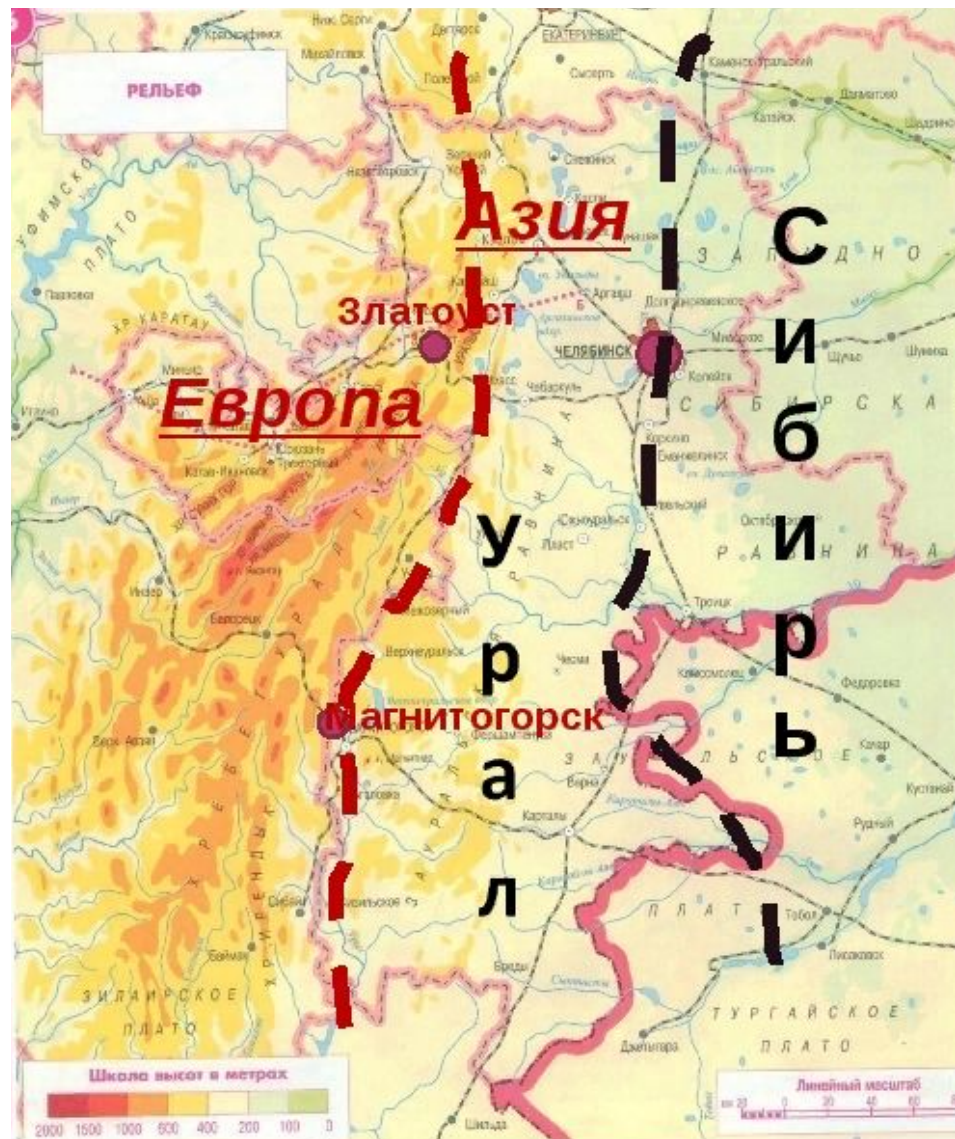




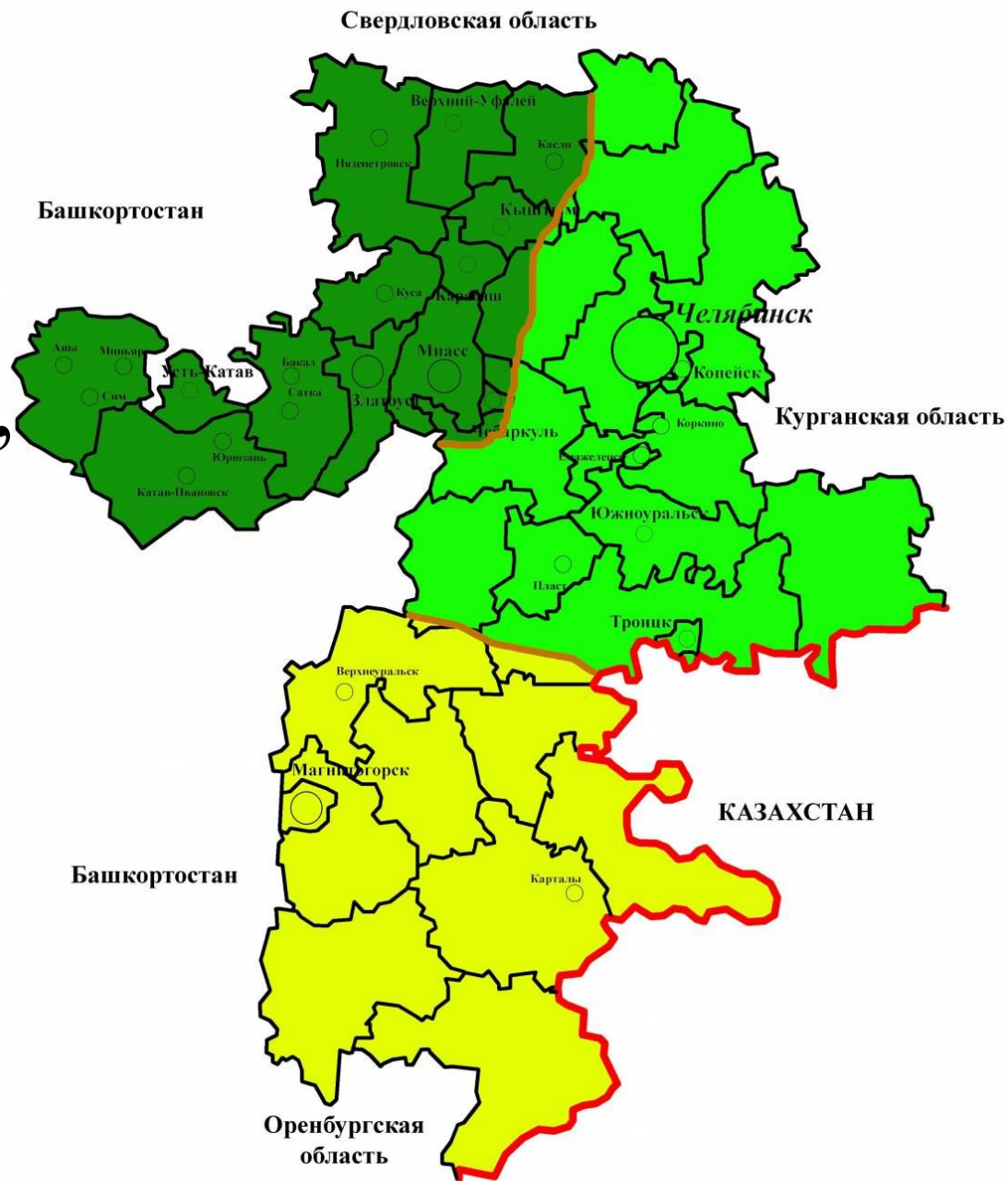
ЕВРОПА



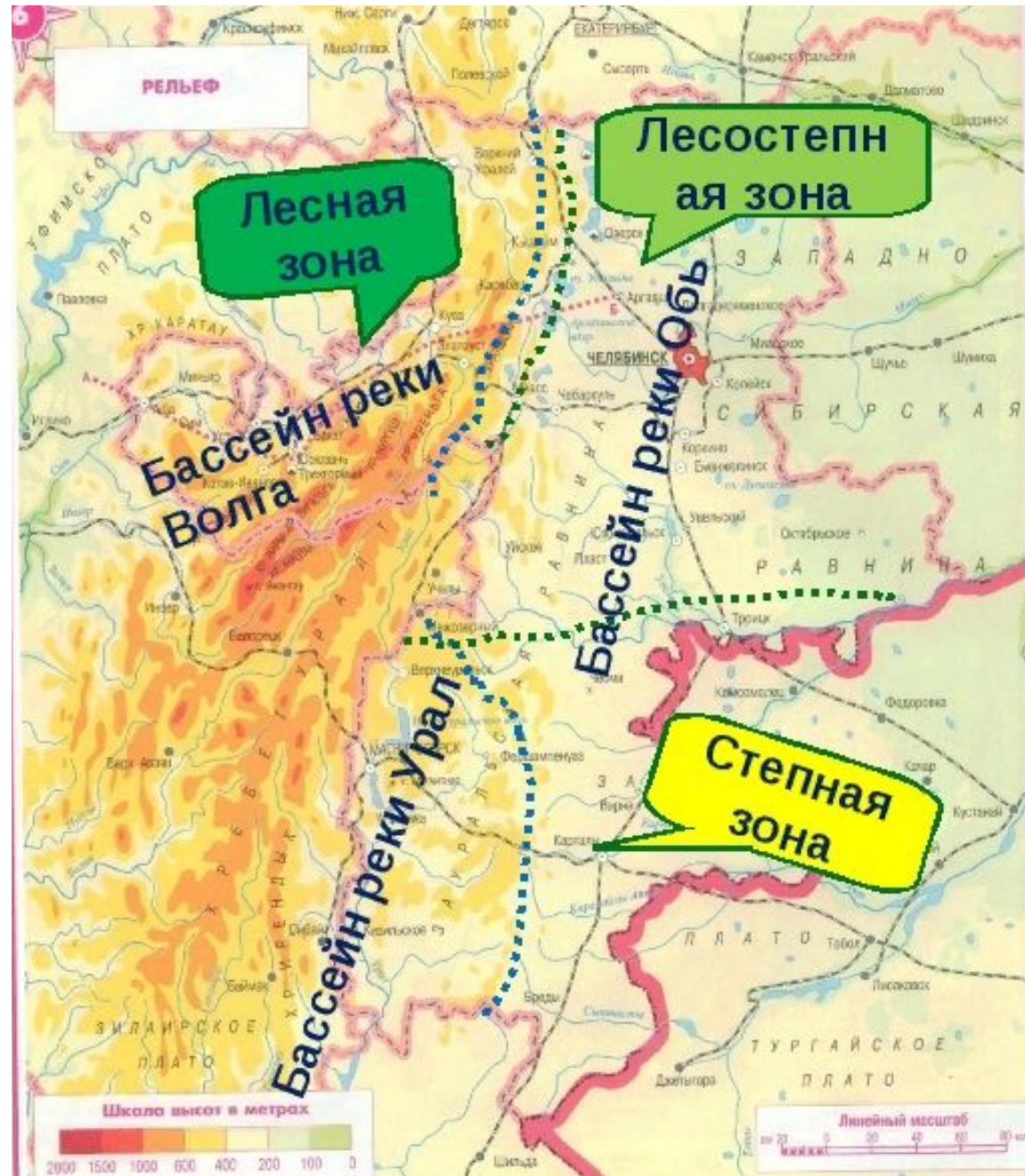
Между географическими странами Урал и Сибирь



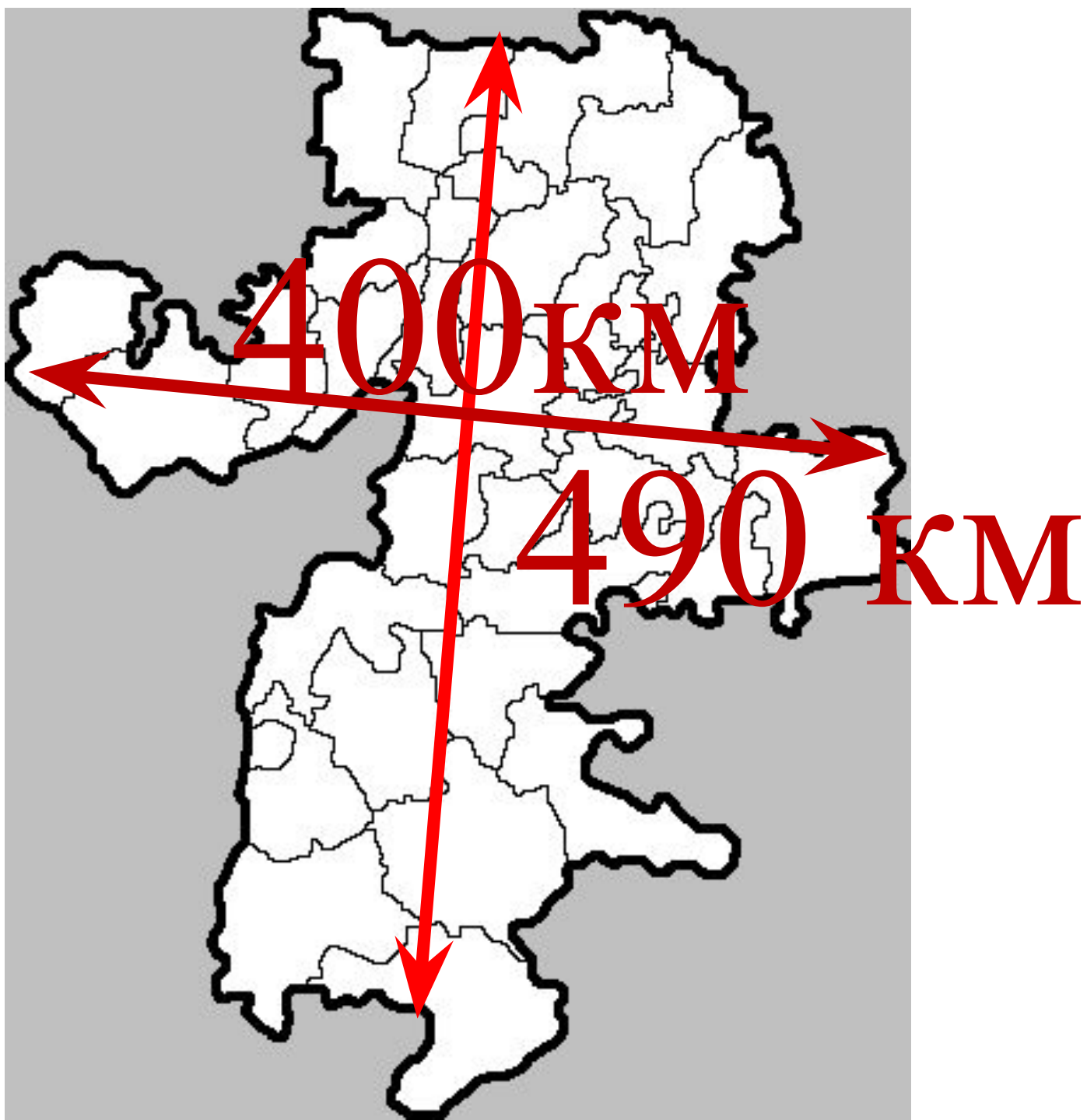
Региональные границы природных зон, лесная лесостепная степная



Границы водоразделов бассейнов рек: Волги, Оби, Урала






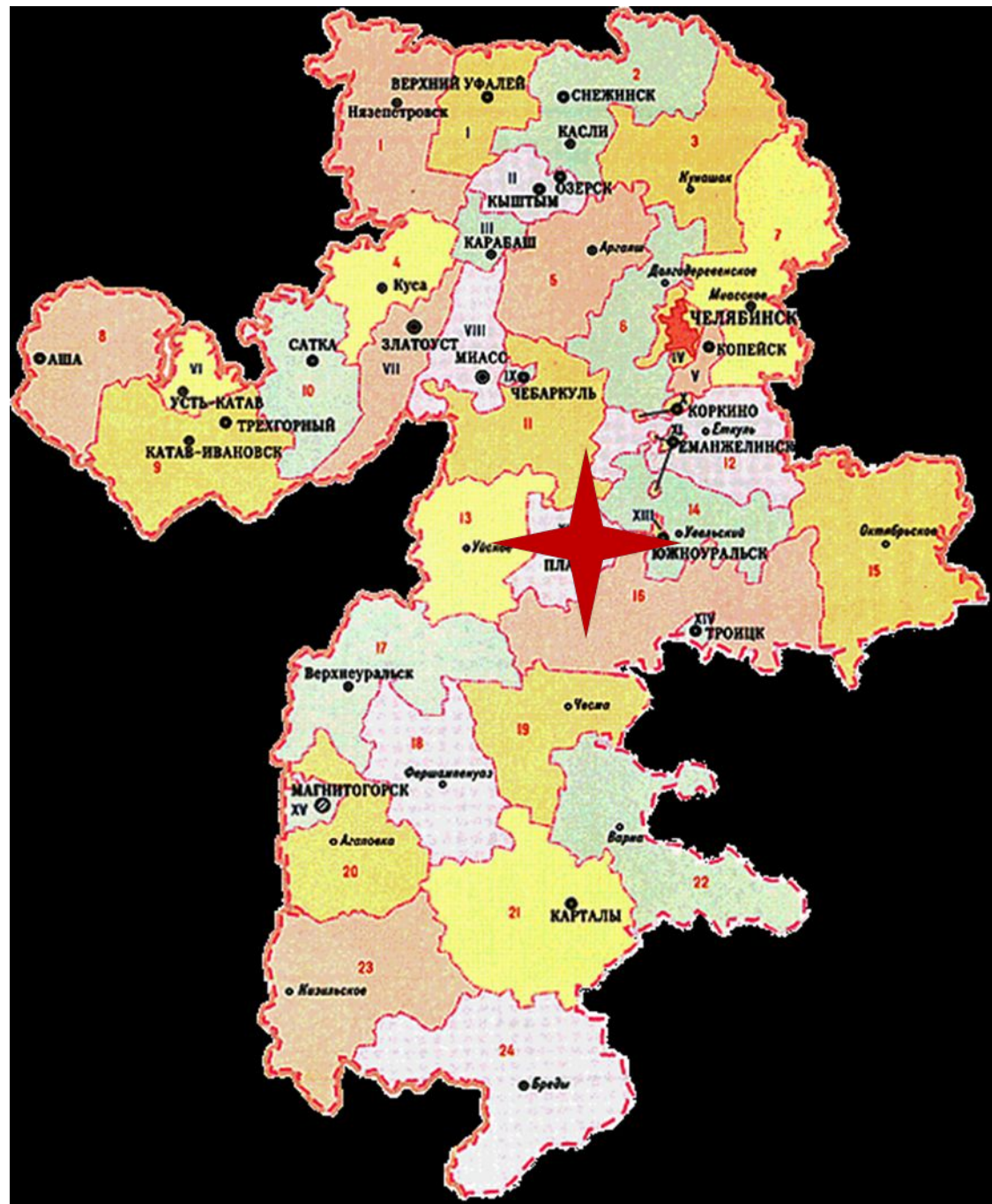


Географ
-Ниж

60 в. д.
район



Географический
Центр области –
вблизи села
Демарино Плас
товского района



54° 21' 30"

северной широты

60° 30' 06"

восточной долготы

ЧЕЛЯБИНСКОЙ



Практическая работа

Нанести границы Челябинской области.

Подписать пограничные области, республики.

Обозначить города Челябинск, Верхний
Уфалей, Нязепетровск, Снежинск, Озерск,
Карталы, Копейск, Аша, Магнитогорск

Провести границу между Европой и Азией.