

## **Загадка**

**На шаре воздушном в компании дружной  
Мы долго летели к Америке Южной.  
Но ветер сменил направление и, вмиг,  
Отнес нас совсем на другой материк.**

A large geyser erupts in a natural landscape. The geyser is the central focus, with a thick plume of white steam rising into the sky. The surrounding terrain is rocky and sparsely vegetated, with a dense forest of evergreen trees in the background. The sky is a vibrant blue with scattered white clouds. The text 'СЕВЕРНАЯ АМЕРИКА' is overlaid in a large, bold, brown font across the upper half of the image.

# СЕВЕРНАЯ АМЕРИКА

Выполнила учитель географии ГБОУУ №68 г.С-Петербурга Молчанова Людмила Степановна

# **Задачи нашего**

**урока :**

- **Вспомнить и определить географическое положение материка**
- **Изучить особенности физико-географического положения Северной Америки**
- **Узнать, как происходило открытие Северной Америки**

## **План определения географического положения материка:**

- 1. Как расположен материк относительно тропиков, экватора и нулевого меридиана.**
- 2. Найдите крайние точки материка, определите их координаты и протяженность материка в километрах с севера на юг и с запада на восток.**
- 3. В каких климатических поясах расположен материк?**
- 4. Какие моря и океаны омывают материк.**
- 5. Как материк расположен относительно других материков.**

# Северная Америка

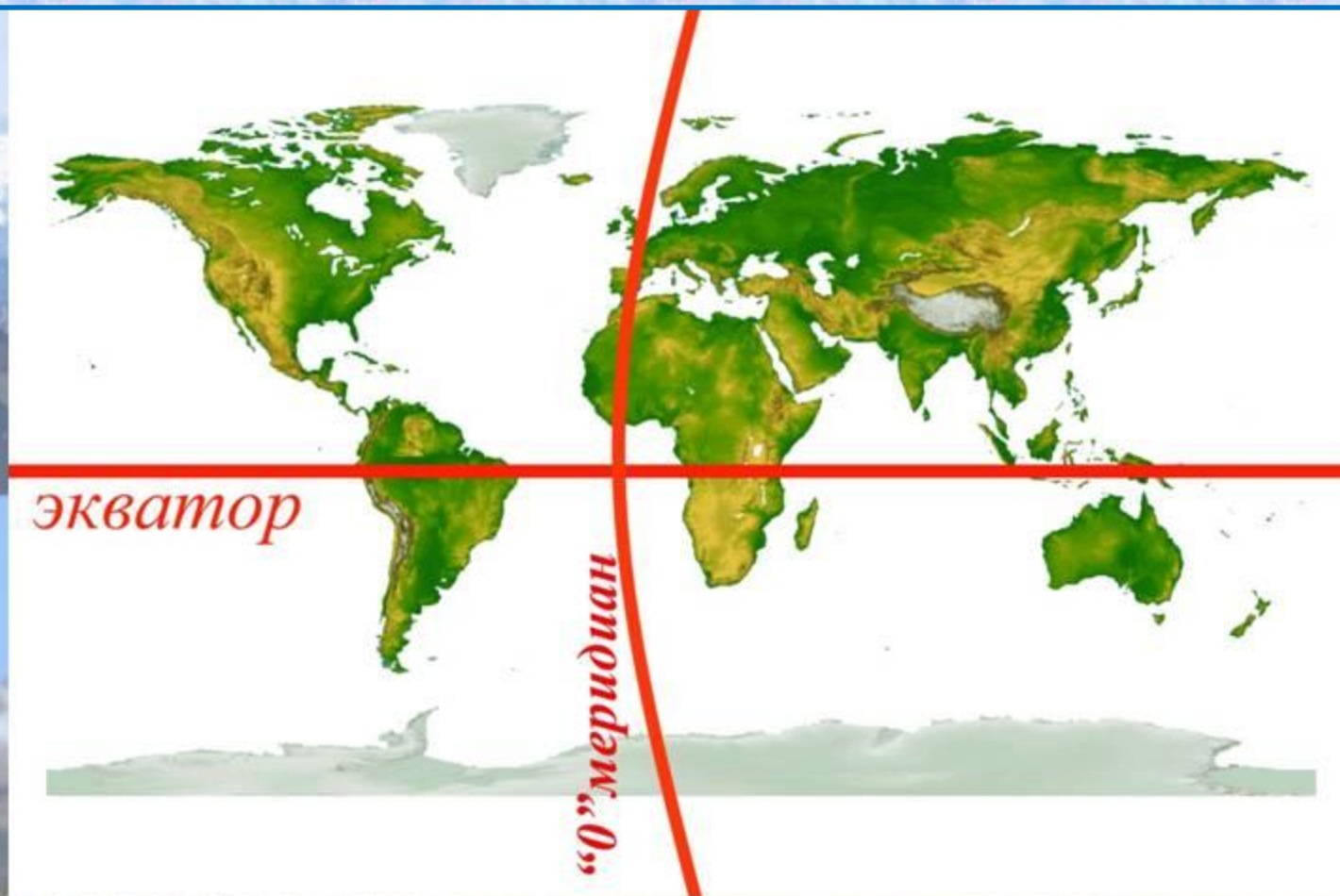


С материковой части –  
22,3 млн.км<sup>2</sup>; островной - 2  
млн.км<sup>2</sup>.

# Расположение материка относительно северного тропика



# Расположение материка по отношению к экватору и нулевому меридиану



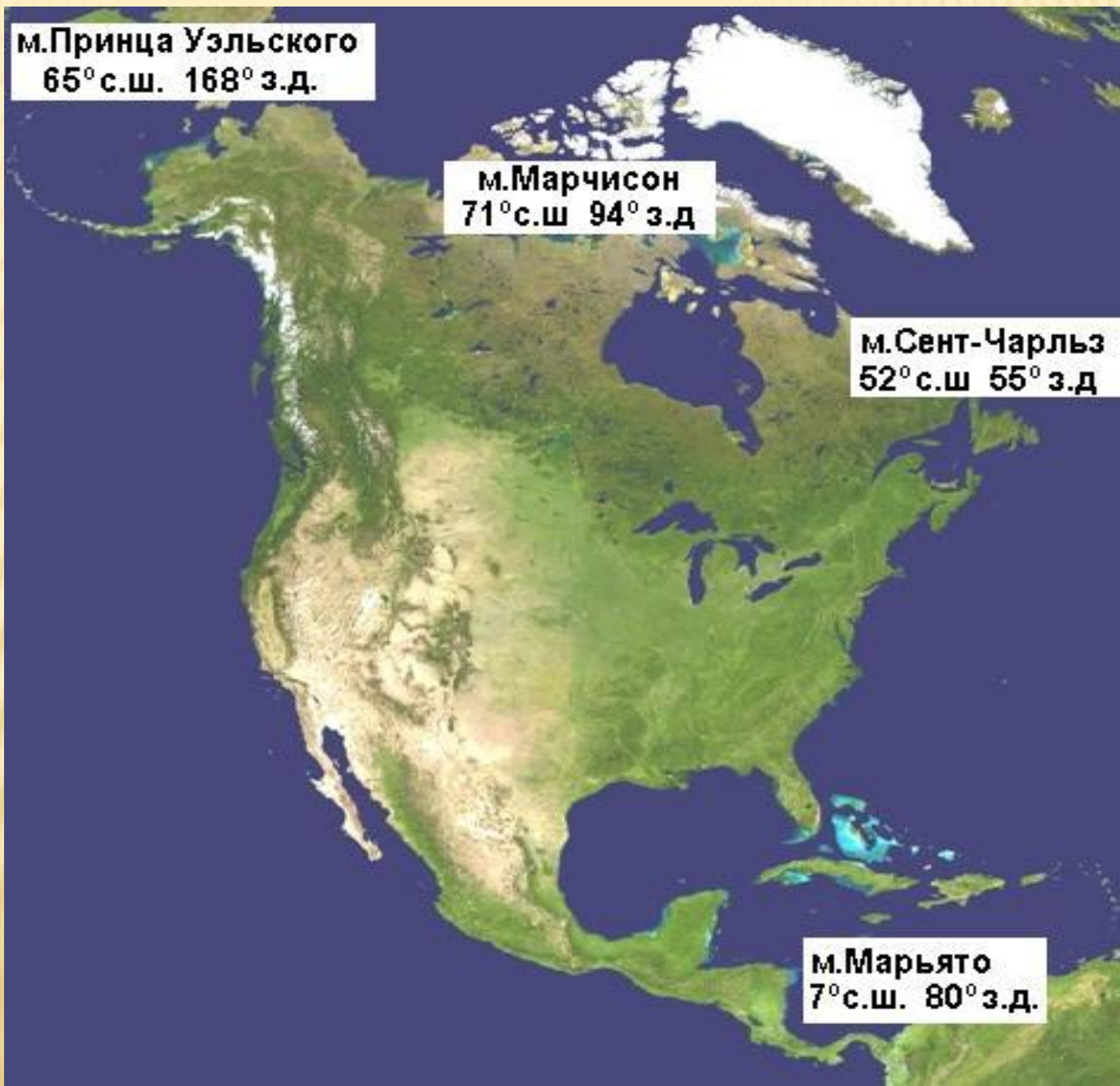


# Климатические пояса Северной Америки





# Крайние точки материка Северная Америка





Северный  
Ледовитый океан

Берингово  
море

Море Баффина

Море  
Лабрадор

Саргассово  
море


Карибское море

Т  
и  
х  
и  
й  
  
о  
к  
е  
а  
н

А  
т  
л  
а  
н  
т  
и  
ч  
е  
с  
к  
и  
й  
  
о  
к  
е  
а  
н

# История открытия материка

Джон Кабот ( Джованни Кабото)



Итальянец по происхождению, родился в Генуе.

В **1477** г. Переехал в Англию. В торговых целях пытался найти кратчайший путь в Китай. Король Генрих VII утвердил предложение Кабота организовать экспедицию.

В мае **1497** года флотилия из 4 кораблей отправилась в путешествие. Через месяц достигла холодной страны, жители которой носили шкуры белых медведей. Это был Лабрадор, а жители эскимосы. Кабот был уверен, что достиг Китая и провозгласил ее владениями английского короля.





**Генри Гудзон,**  
август 1610г. открыл  
Гудзонов залив



**Александр  
Макензи,**  
1788г. открыл реку  
Макензи




**Руал Амундсен**  
исследовал  
Гренландию и Аляску  
(1903-06 гг.)

# Итог урока:


## Ответьте на вопрос:

В чем особенность географического положения  
Северной Америки?





*Урок понял, могу  
самостоятельно его  
пересказать.*



*Урок понял, но не могу  
самостоятельно его  
пересказать. Надо  
самому еще раз  
поработать с  
текстом учебника.*

## Источники информации:

<http://geography.su/atlas/item/f00/s00/z0000000/map100.shtml> -физическая карта  
<http://www.matresh-ka.ru/america> - контуры материка

[http://traveller-world.pp.ua/publ/velikie\\_puteshestvenniki/xv\\_vek/dzhon\\_kabot\\_dzhovanni\\_kaboto/4-1-0-8](http://traveller-world.pp.ua/publ/velikie_puteshestvenniki/xv_vek/dzhon_kabot_dzhovanni_kaboto/4-1-0-8) -Джон Кабот

<http://dic.academic.ru> – Генри Гудзон

[http://ru.wikipedia.org/wiki/%D0%90%D0%BC%D1%83%D0%BD%D0%B4%D1%81%D0%B5%D0%BD\\_%D0%A0%D1%83%D0%B0%D0%BB%D1%8C](http://ru.wikipedia.org/wiki/%D0%90%D0%BC%D1%83%D0%BD%D0%B4%D1%81%D0%B5%D0%BD_%D0%A0%D1%83%D0%B0%D0%BB%D1%8C) – Руал Амундсен