

НАЦИОНАЛЬНЫЙ ПАРК – САМАРСКАЯ ЛУКА





Территория Самарской Луки названа «Лукой» потому, что здесь Волга делает излучину, огибая Жигулевские горы. По одной из легенд Самарская Лука образовалась из-за того, что Волга схитрила, «слукавила», обманула Жигули и убежала к Каспию.

Территорию Самарской Луки разделили на **2 части**: Национальный Парк и Жигулевский заповедник. Национальный Парк «Самарская Лука» образован 28 апреля 1984 г.



У Национального Парка есть своя эмблема. Она символизирует достопримечательности территории: водную излучину и горы.

Талисманом Национальный Парк выбрали лисицу. Это одно из самых распространенных и типичных животных Самарской Луки. Ее звали Лукерья Патрикеевна.



Наиболее многочисленными животными являются: лось, кабан, лесная куница, барсук, соня слепыш, белка, лисица, еж, волк, и в очень малом количестве рысь.

Жигулевские горы





Гора «ШИШКА»

Ширяевский прот.



Молодецкий курган – Гора у слияния рек Уса и Волга



Молодецкий курган находится на северо-западе Самарской Луки.

С него начинается 75-километровая живописная гряда Жигулёвских гор.

Эта вершина, овеянная множеством легенд и преданий, как молчаливый страж Жигулей вздымается из вод Волжского водохранилища недалеко от входа в Усинский залив.

Высота кургана чуть более 200 метров (242,8).

Легенда о Молодецком кургане

В красавицу Волгу был влюблён сильный и могучий Молодец, но не люб он был ей, пленил сердце девицы седовласый Каспий. Не хотел пустить Молодец свою любимую к сопернику, преградил ей путь со своею дружиною, но обманула красавица, усыпила сладкими речами, а сама, обогнув великана, убежала к далёкому Каспию. Много веков минуло с той поры, окаменел Молодец, обратившись в Молодецкий курган, лесом поросла его очарованная дружина, вечно убаюкивает их Волга своим неумолчным журчанием. Так вот и появились на свет Самарская Лука и Жигулёвские горы.

На самом деле когда-то очень давно на пути реки (которая текла прямо на юг и никакой излучины не было) возникла складка длиной почти в 100 километров из-за смещения земных пластов, а севернее образовался прогиб, куда и устремились воды реки, так постепенно и сформировалась причудливая и легендарная излучина Волги.



ДЕВЯТЬ ГОР

Располагается в устье
оврага Жигулёвская
труба, рядом с
Молодецким курганом,
младшей сестрой
которого её и называют.
Высота над уровнем
Волги всего 50 метров, а
из-за Куйбышевского
водохранилища более
половины горы
оказалась затопленной
в 50-е годы. Но и сейчас
Девья гора выглядит
величественно, круто
обрываясь в волны,
пенящиеся у её
подножия.



Немало легенд связано с этой скалой. Рассказывают, что некий лихой атаман полонил прекрасную девушку. Задумала она убежать от нелюбимого и, притворившись ласковой да нежной, уговорила атамана посидеть на краю обрыва у реки. А когда заснул он у неё на руках, столкнула вниз со скалы. Окрестности Девьей горы и Молодецкого кургана являются излюбленным местом посещения и отдыха туристов. Ежегодно здесь проводятся различные фестивали и слёты. Самый популярный - туристический слёт имени Юрия Захарова, привлекающий многочисленных любителей авторской песни.



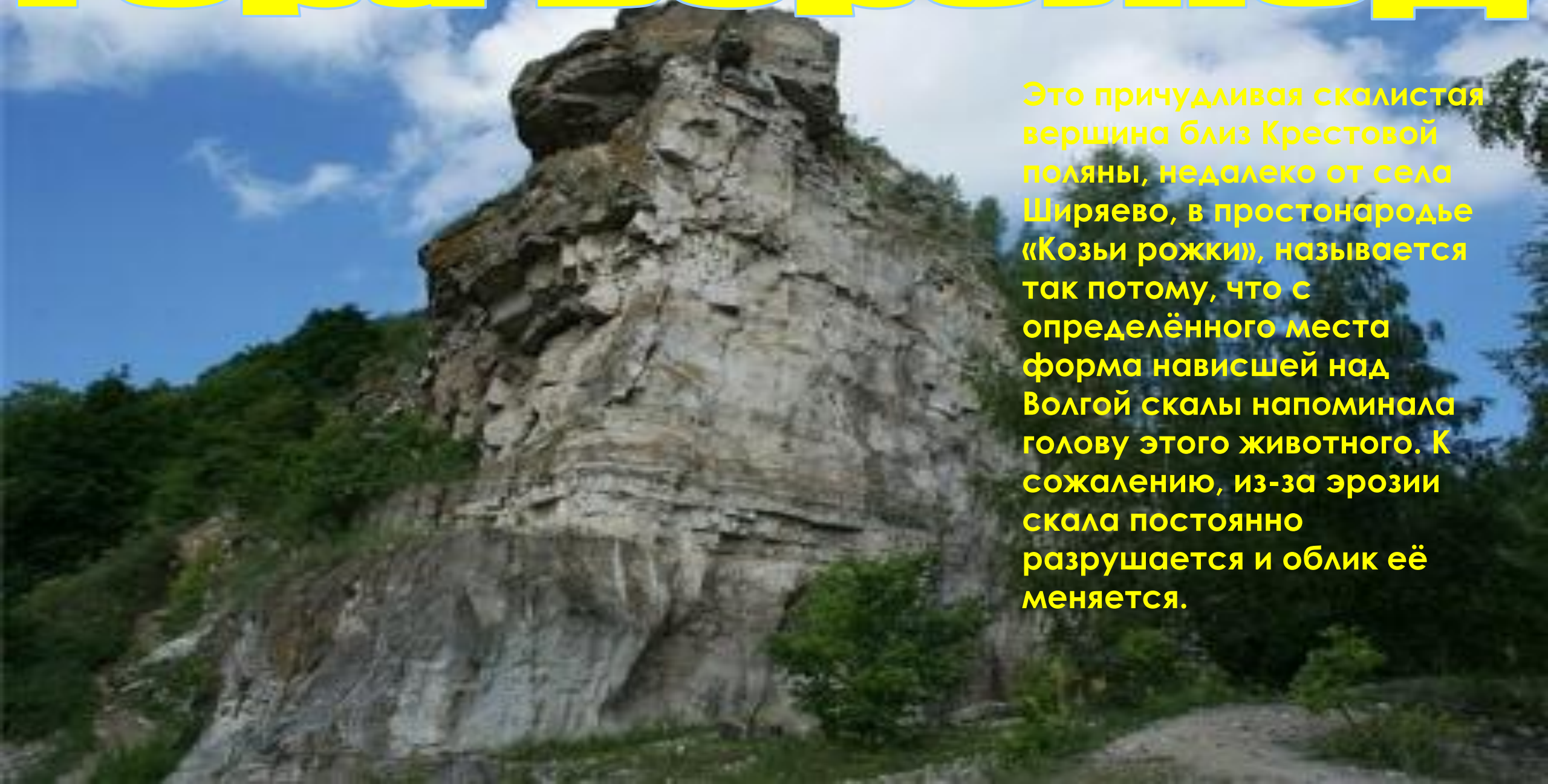
Памятник спасавшим жизнь тонущих людей

10 июня 1963 года
у склона Девьей горы
в Жигулях погибли
четверо тольяттинских
туристов




Гора Верблюдо

Это причудливая скалистая вершина близ Крестовой поляны, недалеко от села Ширяево, в простонародье «Козьи рожки», называется так потому, что с определённого места форма нависшей над Волгой скалы напоминала голову этого животного. К сожалению, из-за эрозии скала постоянно разрушается и облик её меняется.



Смотровая площадка горы Верблюды



The image shows the interior of a stone quarry. The walls and ceiling are made of layered, light-colored rock. The floor is covered in a thick layer of greyish-brown gravel and small stones. There are several dark, rectangular openings or doorways leading into the darkness of the quarry. The lighting is somewhat dim, highlighting the textures of the rock and the uneven ground.

Ландшафты Каменоломни под Верблюд-горой

Недра горы Верблюд изрезаны подземными галереями (штольнями), в которых прохладно даже в самые знойные дни. Здесь до сих пор сохранились рельсовые пути, по которым в начале века толкали тачки с известковым камнем. Сегодня штольни облюбовали летучие мыши. В этих искусственных пещерах на данный момент зимует одна из самых больших колоний летучих мышей в Поволжье.



Ширяевские штольни

Летучие мыши в Ширяевских штольнях



Висельный Камень



Это скала, которая громадой нависает над водой на высоте 70-80 метров. Она сложена мощными пластами известняка. Вокруг скалы, по крутым склонам, растут дубы, липы, клены. Из травянистой растительности встречаются ландыши, фиалки, купена, бобовник и др.

Макушка Вислого Камня представляет собой небольшую площадку и нависает над бездной. В профиль скала напоминает бородатого старика, поэтому у неё есть ещё одно название – «Каменный Дед».

Вершина скалы поросла скудной степной и опушечной растительностью: ковылём, душицей, полынью разных видов и т. д. Наверху прекрасная смотровая площадка, с которой открываются великолепные виды на Змеиный затон и Шелехметские горы, но находиться на ней небезопасно.

Змеиный затон



У самого подножия **Шелехметских гор**, на юго-востоке Самарской Луки, волжский залив растекается по долине, называется он **Змеиный затон**.

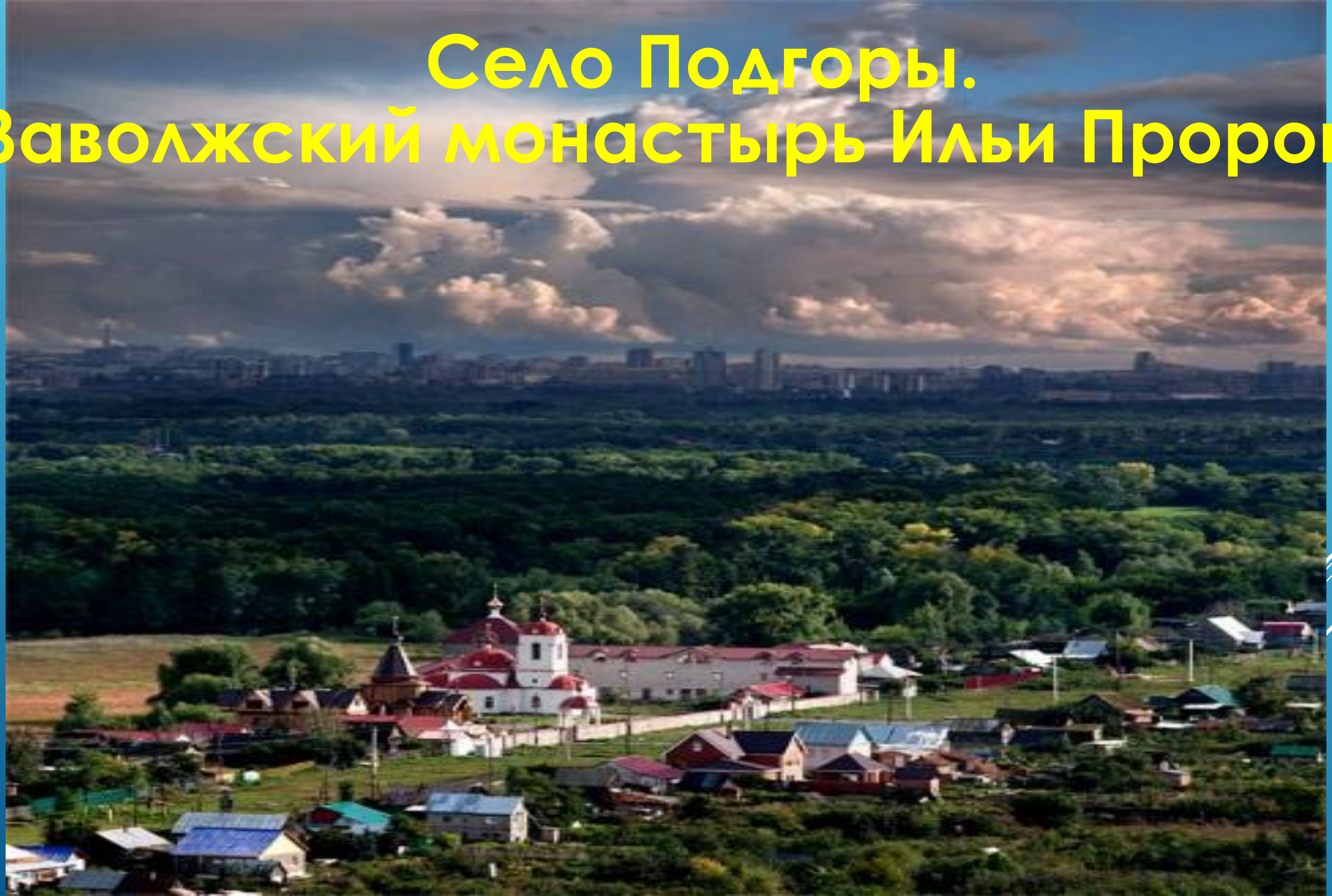
Старожилы до сих пор называют его **озером**, так как до строительства каскада водохранилищ на Волге оно соединялось с рекой только во время половодья. После поднятия уровня воды в Волге Змеиное озеро слилось с ней, образовав длинный и узкий залив. **Своё название** получило потому, что змей в этих местах всегда было очень много. **И в настоящее время** эти места считаются самыми змеиными на Самарской Луке. Однако встречи с ядовитой гадюкой достаточно редки. **Наиболее часто встречаются ужи и редкая змея - узорчатый полоз.**

**Жигулевские Горы заканчиваются
в районе села Подгоры.**



Село Подгоры. Озеро Каменное.

Село Подгоры. Заволжский монастырь Ильи Пророка.



Используемые ресурсы:

1. Официальный сайт Национального заповедника
«Самарская Лука»

<http://www.npsamluka.ru/>

2. Официальный сайт Федерального государственного
бюджетного учреждения «Жигулёвский
государственный природный биосферный заповедник
имени И. И. Спрыгина»

<http://www.zhreserve.ru/>

3. Картинки Яндекс.ru