

Характеристика транспортной магистрали «Великий Новгород — Москва — Владивосток»



Работа учениц 9А класса
Гусейновой Динары, Халиковой Анны,
Мамедовой Айсун, Градиль Полины

Достоинства железнодорожного транспорта

- Экономичен
- Безопасен
- Позволяет перевозить большие объемы грузов

Краткая информация о магистрале

➤ Направление магистрали: запад — восток

➤ Какие регионы соединяет? Европу и Азию

➤ Протяженность магистрали: по прямой — 7424 км, ж/д
— 10355 км, авто — 10108 км

Характеристика природных условий для работы магистрали

- Рельеф: до Енисея территория в большей степени равнинная (до 500 м), восточнее Енисея пересекает многочисленные хребты, плоскогорья (высоты до 2 000 м) и территория с более расчленённым рельефом
- Пересекаемые магистралью реки, болота, пески: Днепр, Волга, Енисей, Амур; Западно-Сибирская низменность — заболоченная часть






Характеристика природных условий для работы магистрали

- Возможность снежных заносов: возможны, особенно в восточной части, болота Западно-Сибирской низменности, Саяны.
- Влияние этих условия на эффективность работы магистрали: природные условия осложняют работу магистрали, особенно движение автотранспорта.




Крупные транспортные узлы магистрали

- Великий Новгород, Москва, Рязань, Екатеринбург, Новосибирск, Иркутск, Хабаровск, Владивосток.



Маршрут. Великий Новгород

- Великий Новгород — город на северо-западе России, административный центр Новгородской области, Город воинской славы. Великий Новгород — один из древнейших и известнейших городов России.



Маршрут. Москва.

- Москва́ — столица Российской Федерации, город федерального значения, административный центр Центрального федерального округа и центр Московской области, в состав которой не входит. Крупнейший по численности населения город России — 12 325 387 чел.



Маршрут. Владивосток

- Владивосто́к — город и порт на Дальнем Востоке России, административный центр Приморского края и Владивостокского городского округа. Расположен на полуострове Муравьёва-Амурского и островах в заливе Петра Великого Японского моря.



Значение магистрали

- Движение грузов происходит в обоих направлениях, перевозится как сырьё, так и готовая продукция.
- Магистраль играет важную роль, поскольку является сухопутным путём соединения двух важнейших экономических регионов — Европы и Азии.

A blue and yellow electric locomotive pulling a passenger train through a green landscape. The locomotive is the central focus, moving from right to left. It has a blue body with yellow accents and a large headlight. The train is on a track that curves into the distance. The background is a bright green field under a clear blue sky. The text "Спасибо за внимание!" is overlaid in white on the locomotive.

Спасибо за внимание!