
A vintage map with a compass rose overlaid on it. The map shows various geographical features and place names, including 'ASIA', 'Mancos', 'Abi', 'S. Laurent', 'S. Apollonia', 'S. Juan de Lyboa', 'MAR DI', 'Compagne', 'Giflam', and 'Poucaida'. The compass rose is a circular instrument with a needle pointing North (N) and South (S), and a scale of degrees from 0 to 360. The text 'Великие географические открытия и их последствия' is overlaid on the map in a white box with a blue border.

Великие географические открытия и их последствия



Эпоха Великих географических
открытий — период истории
человечества от конца XV до середины
XVII веков

- испано-португальские открытия
- англо-голландско-русские открытия

Почему наступила эпоха великих географических открытий?

- Рост европейских городов в XV веке
- Активное развитие торговли
- Активное развитие ремесел
- Истощение европейских рудников благородных металлов— золота и серебра
- Открытие книгопечатания, приведшее к распространению новых технических наук и знаний античности
- Распространение и улучшение огнестрельного оружия
- Открытия в навигации, появление компаса и астролябии
- Успехи картографии
- Завоевание турками-османами Константинополя, что прервало экономические и торговые связи Южной Европы с Индией и Китаем



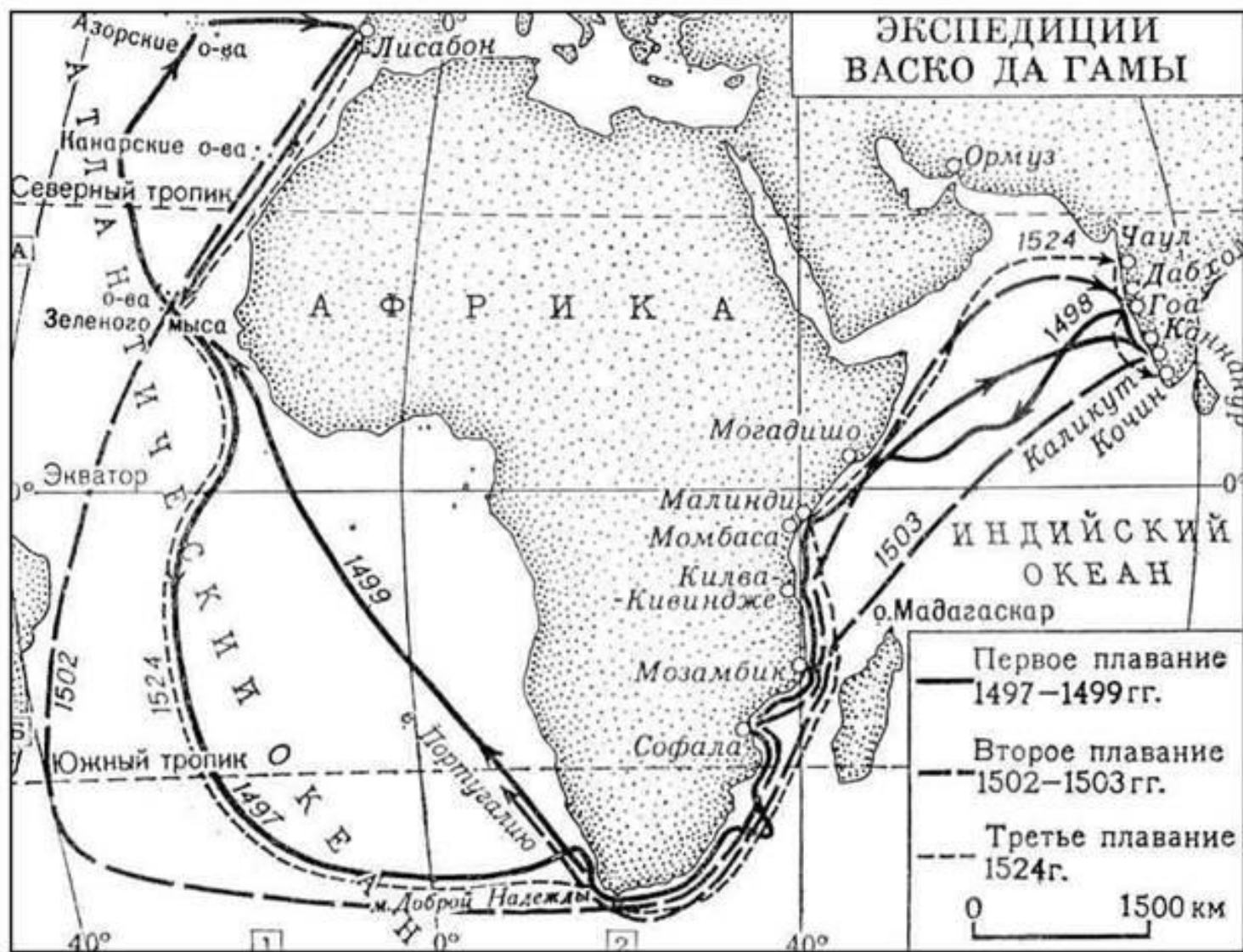
Начало эпохи Великих географических открытий




Генрих Мореплаватель
(4.03.1394 — 13.11.1460)



Португальская двухмачтовая каравелла-латина — корабль, открывший эпоху великих географических открытий



Открытие Америки



Magellan's voyage around the world



Pacific Ocean

Значения и последствия Великих географических открытий

- доказано, что Земля имеет форму шара
- открыт новый материк – Америка, а также новый океан – Тихий
- были уточнены очертания многих континентов, морей и океанов
- пищевая революция
- были завезены ранее неизвестные культуры