

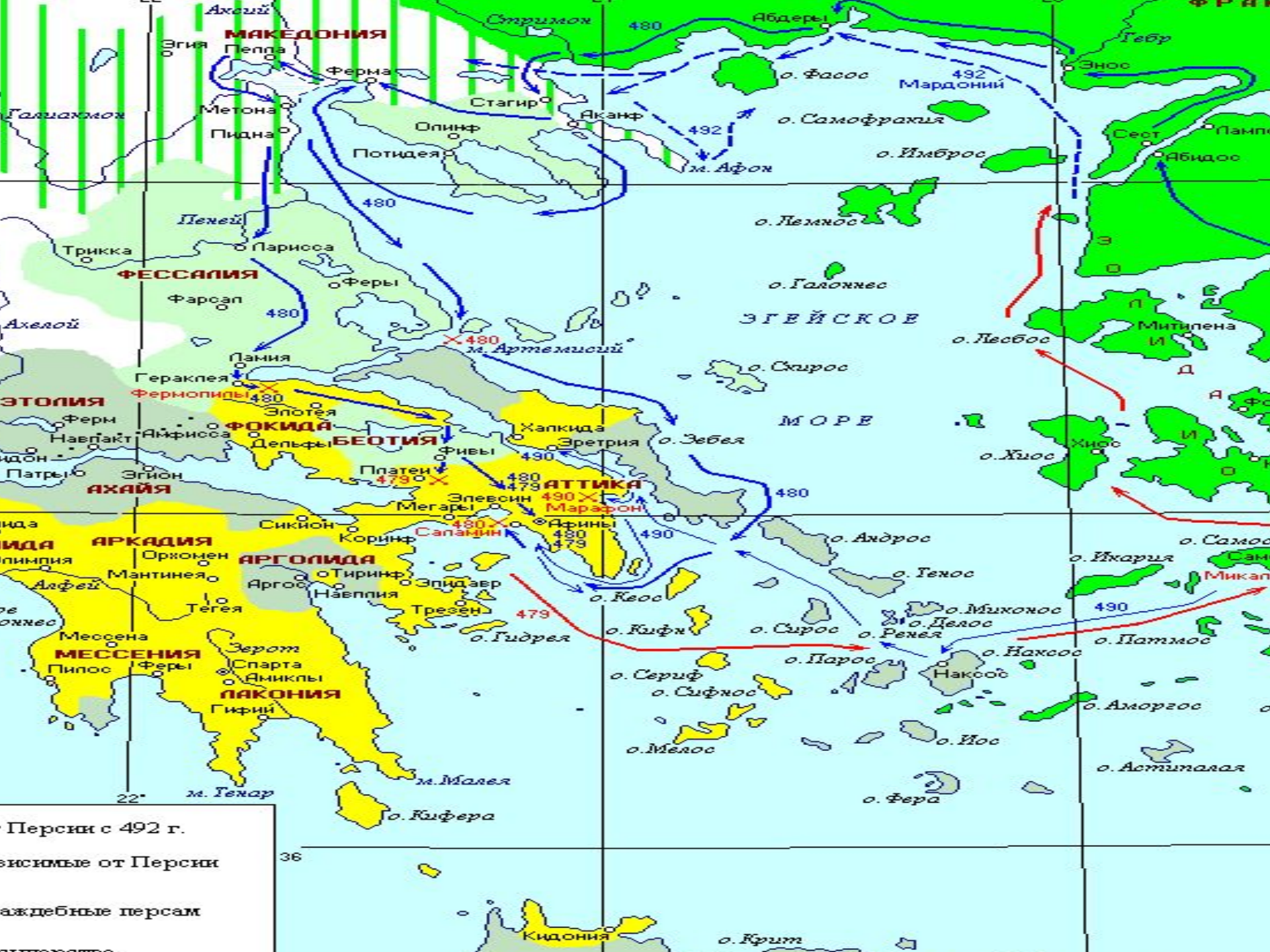
МІЖЗЕМНАМОР'Є У ЕПОХУ ЕЛІНІЗМУ





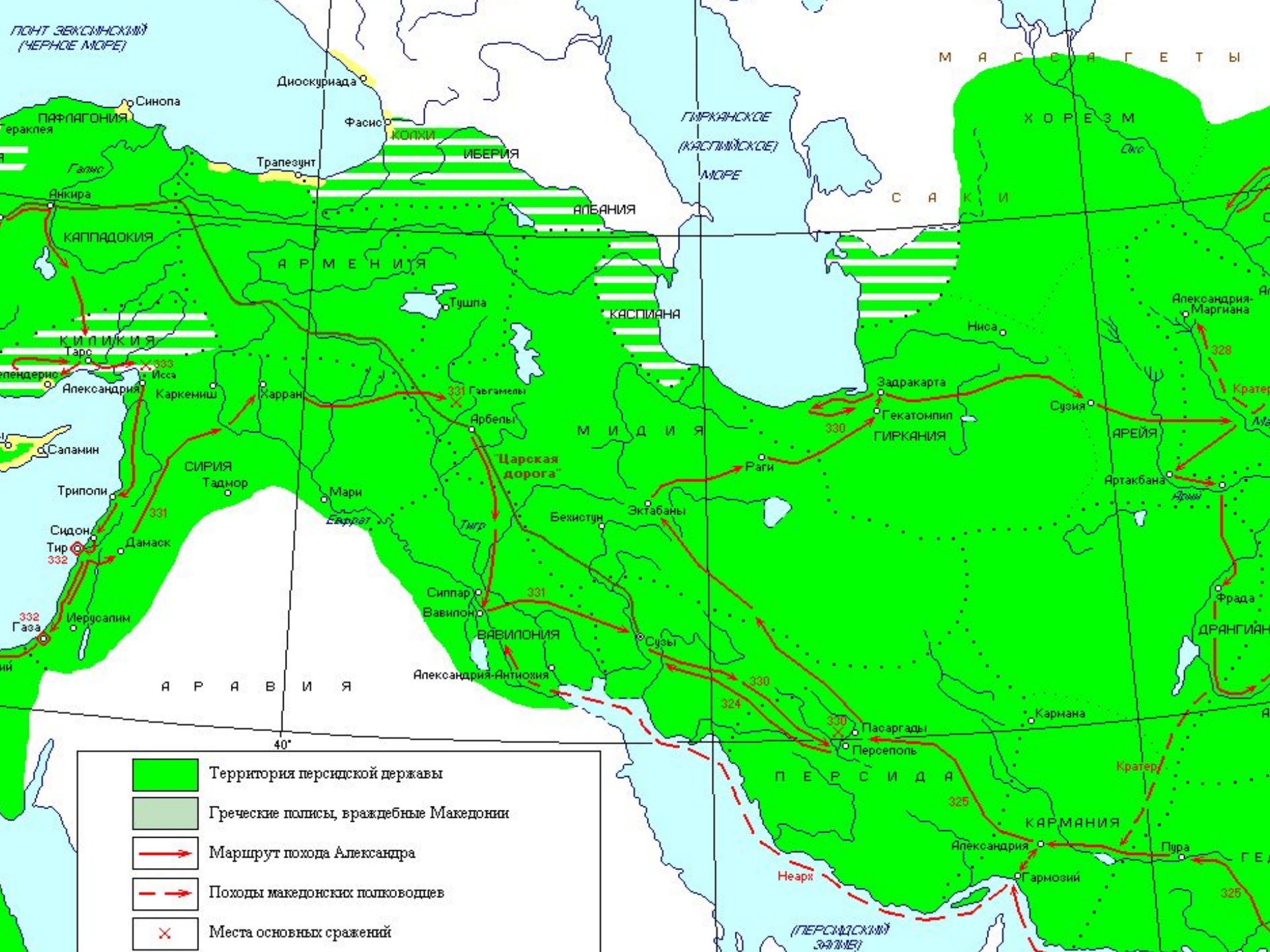
Древнегреческо-ахейских,
ионийских племен

Цифры:
1. Покрида Опунская,
2. Фессалия,
3. Беотия,
4. Фтиотида,
5. Ахайя,
6. Аттика



Персии с 492 г.
 зависимые от Персии
 надежные персам

36



- Территория персидской державы
- Греческие полисы, враждебные Македонии
- Маршрут похода Александра
- Походы македонских полководцев
- × Места основных сражений



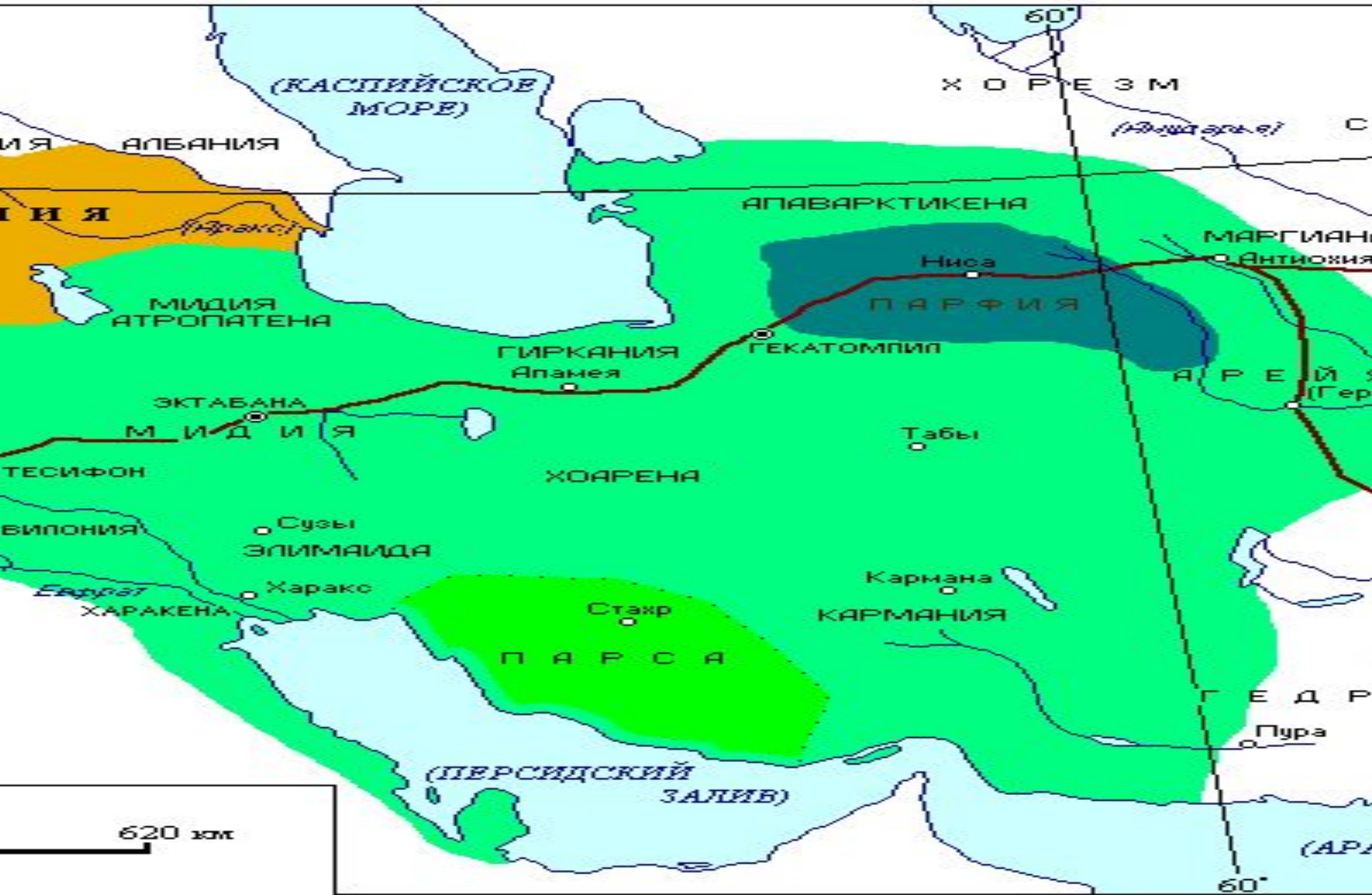
сударства, образовавшиеся

Границы державы Алекса




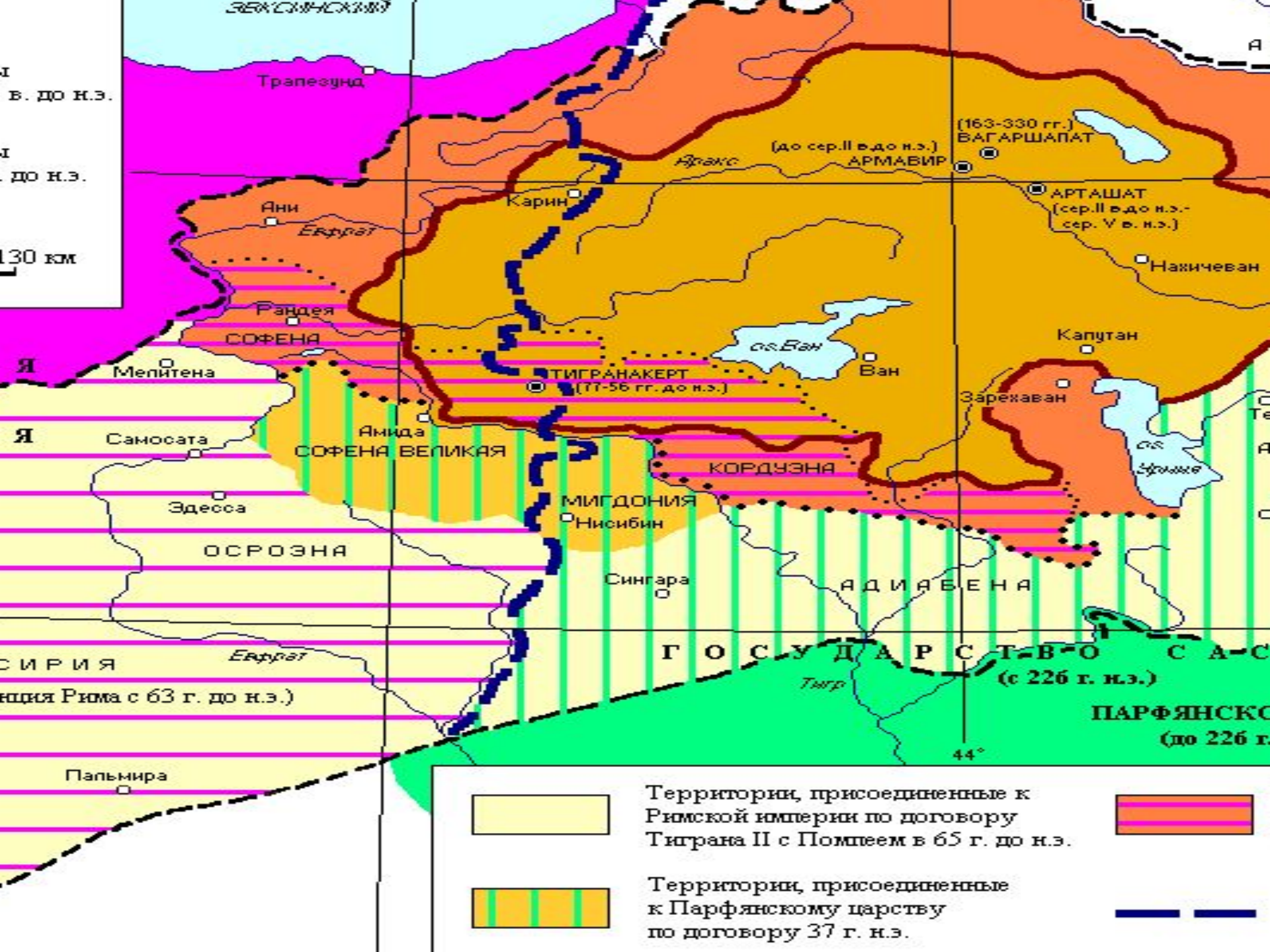
- - - - - Границы эллинистических государств в конце III в.
 ————— Границы государства Ашоки 272 - 232 гг.
 ⊙ Главные города государств

280 0 280 560 гг.



Карта Парфянского царства в период ок. 250 г. до н.э.)


Парфянского царства

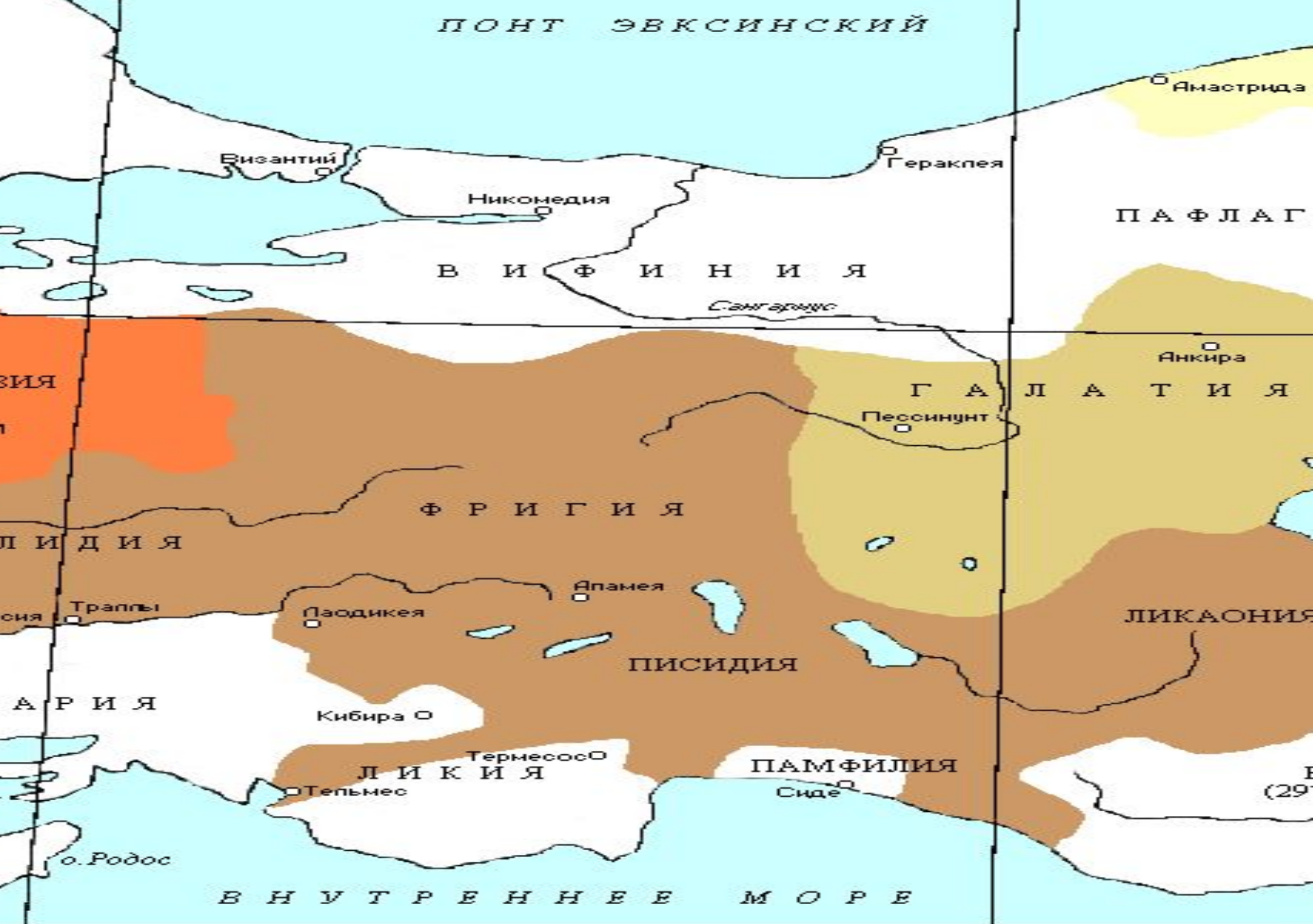


Территории, присоединенные к Римской империи по договору Тиграна II с Помпеем в 65 г. до н.э.



Территории, присоединенные к Парфянскому царству по договору 37 г. н.э.







SIRKAP / TAXILA

SIALKOT

**INDO
GREEK
KINGDOM**

HIMALA

SAKETA

PATA

MATHURA

INDIA


S
E

SRI-LA

ПОНТИЙСКОЕ ЦАРСТВО В 302 - 64 гг. до н.э.



- Территория Понтийского царства в начале 3 в. до н.э.
- Территории, присоединенные к Понтийскому царству в середине 3 - конце 2 вв. до н.э.
- Территории, присоединенные к Понтийскому царству к началу 1 в. до н.э.
- Территории, находившиеся в зависимости от Понтийского царства в начале 1 в. до н.э.





Тира

Никоний

Ольвия

Калос Лимен
(Прекрасная гавань)

Керкентида

Неаполь Скифский
Херсонес

Феодосия

Пантикапей

Нимфей

Киммерик

Фанагория

Гермонасса

Горгиппия

Бата

Торик

Танаис
Танаис (Дон)

Меотида
(Азовское море)

Понт Эвксинский
(Чёрное море)

Греческие города-колонии в
Северном Причерноморье
в античную эпоху



Нэсус

Питус

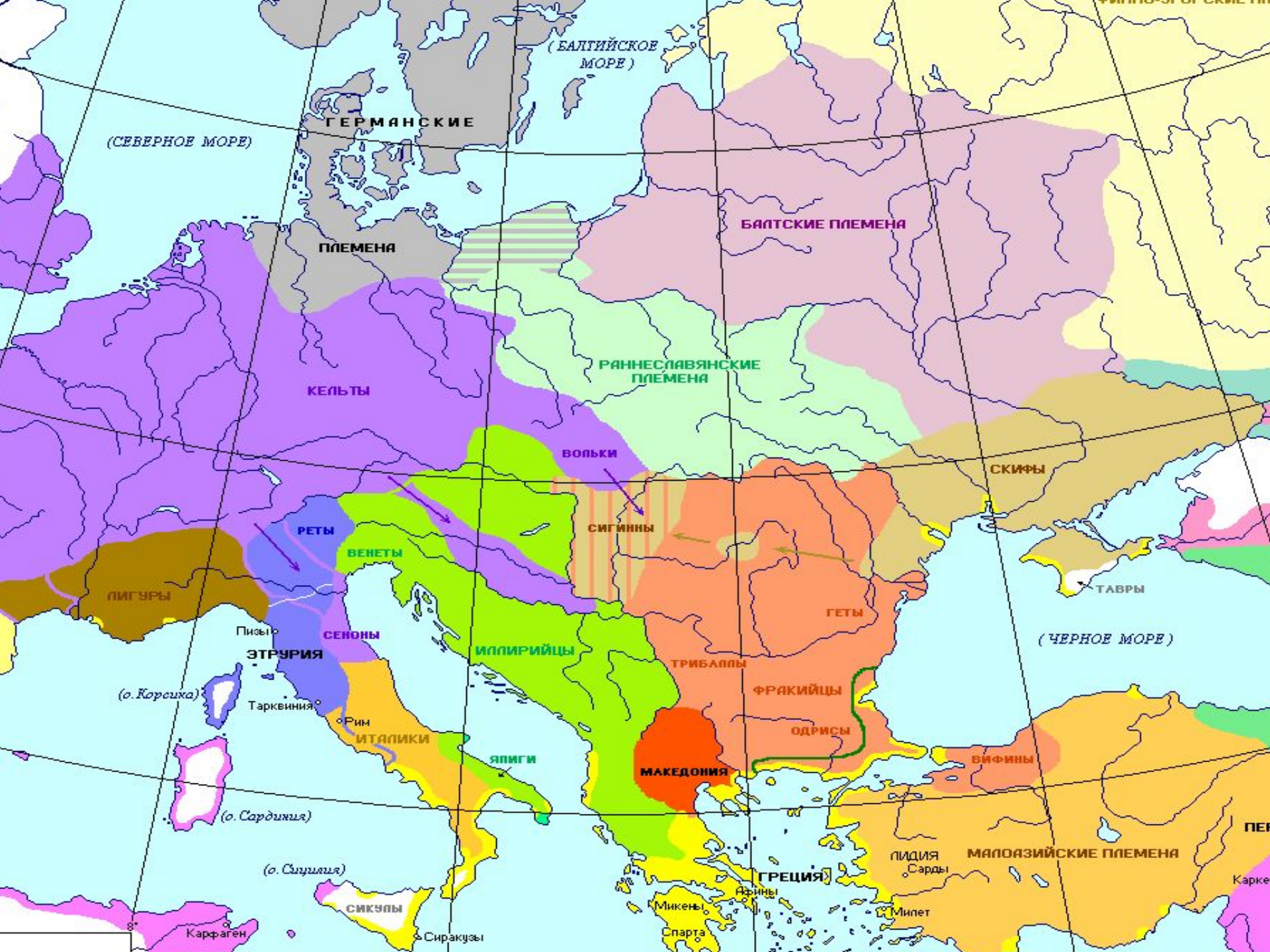
Диоскурия

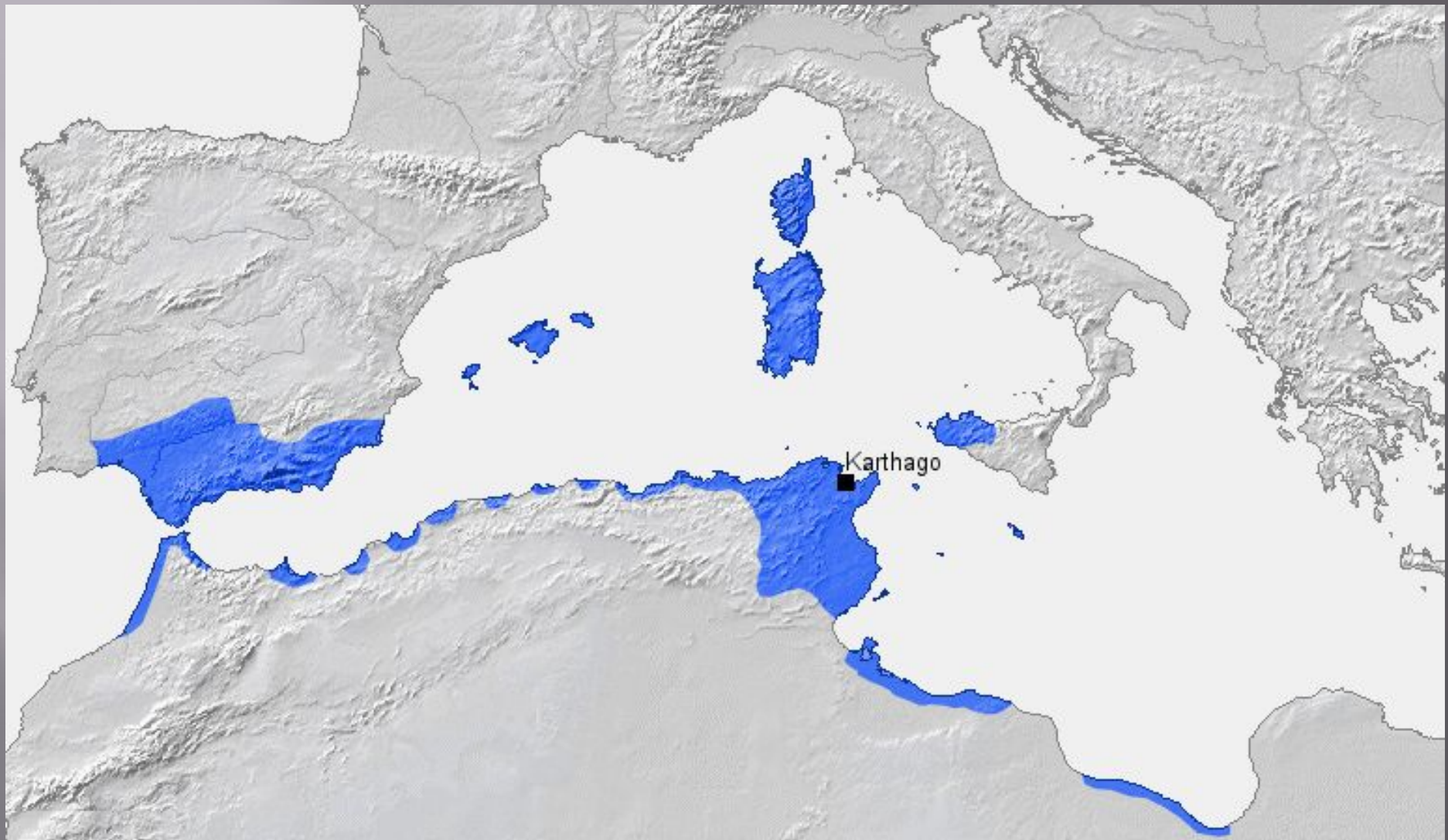
Гуэнос

Фазис

Апсарос

Ризос







Вилланова

Спина

ИППИРИЙЦЫ

АДРИАТИЧЕСКОЕ МОРЕ

Пизы

Рубикон

Новипара

Анкона

Арреций

УМБРЫ

САБИНЫ

ФАЛИСКИ

ЭКВЫ

ПАТИНЫ

БОЛЬСКИ

Таррацина

Корфиний

Фульминское оз.

МАРСЫ

ЯПИГИ

Пирги

Капуя

Кумы

750

Неаполь

Пестум

Элея

ЛУКАНИЯ

Метапонт

690

МЕССАПЫ

КАПАБРИЯ

Тарент

706

Сибарис (Фурии)

708

БРУТТИИ

Кротон

ТИРРЕНСКОЕ МОРЕ

Сулунгия

Панорн

Мессана

730

Регий

720

Покры

Мотия

СИКАНЫ

Гимера

СИКУЛЫ

Леонтины

729

Сиракузы

734

Агригент

Гелла

688

Селинунт

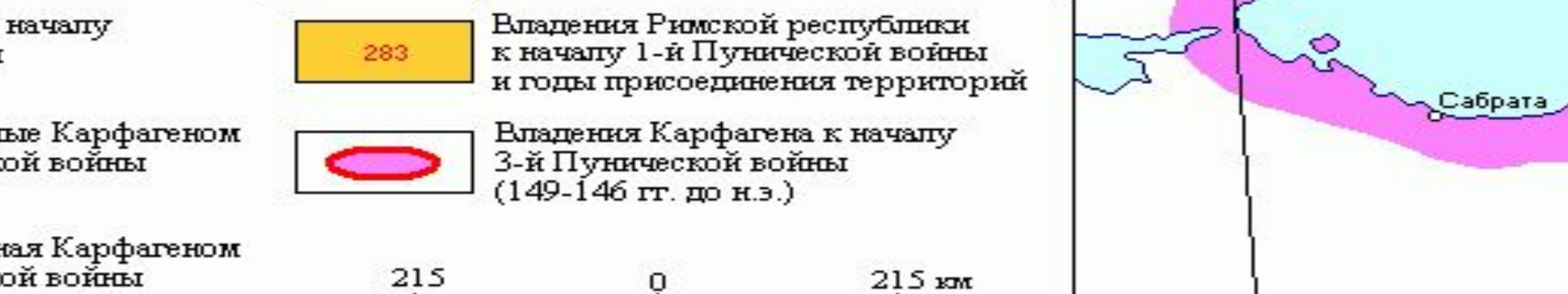
Пилибей

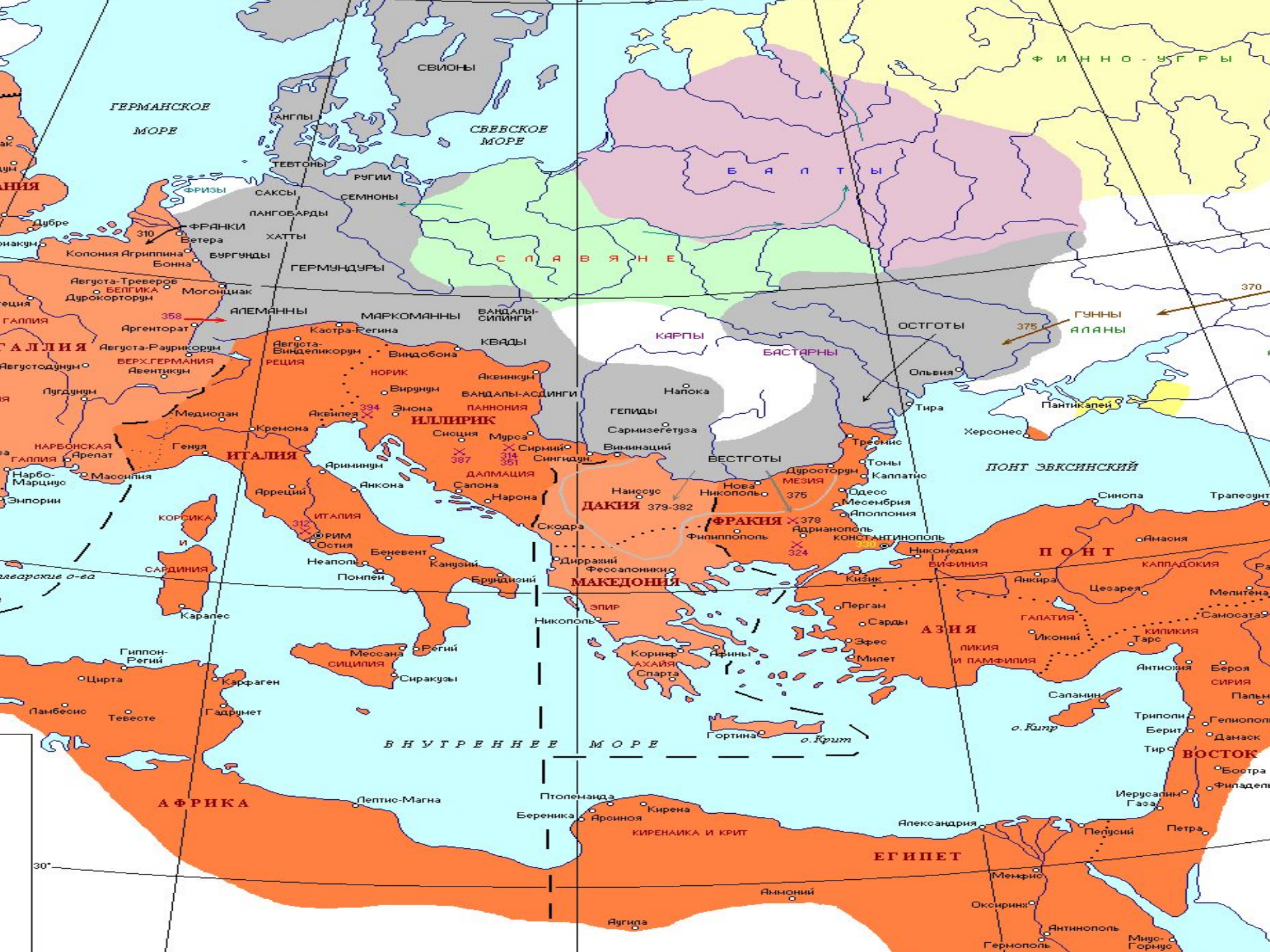
823

Карфаген



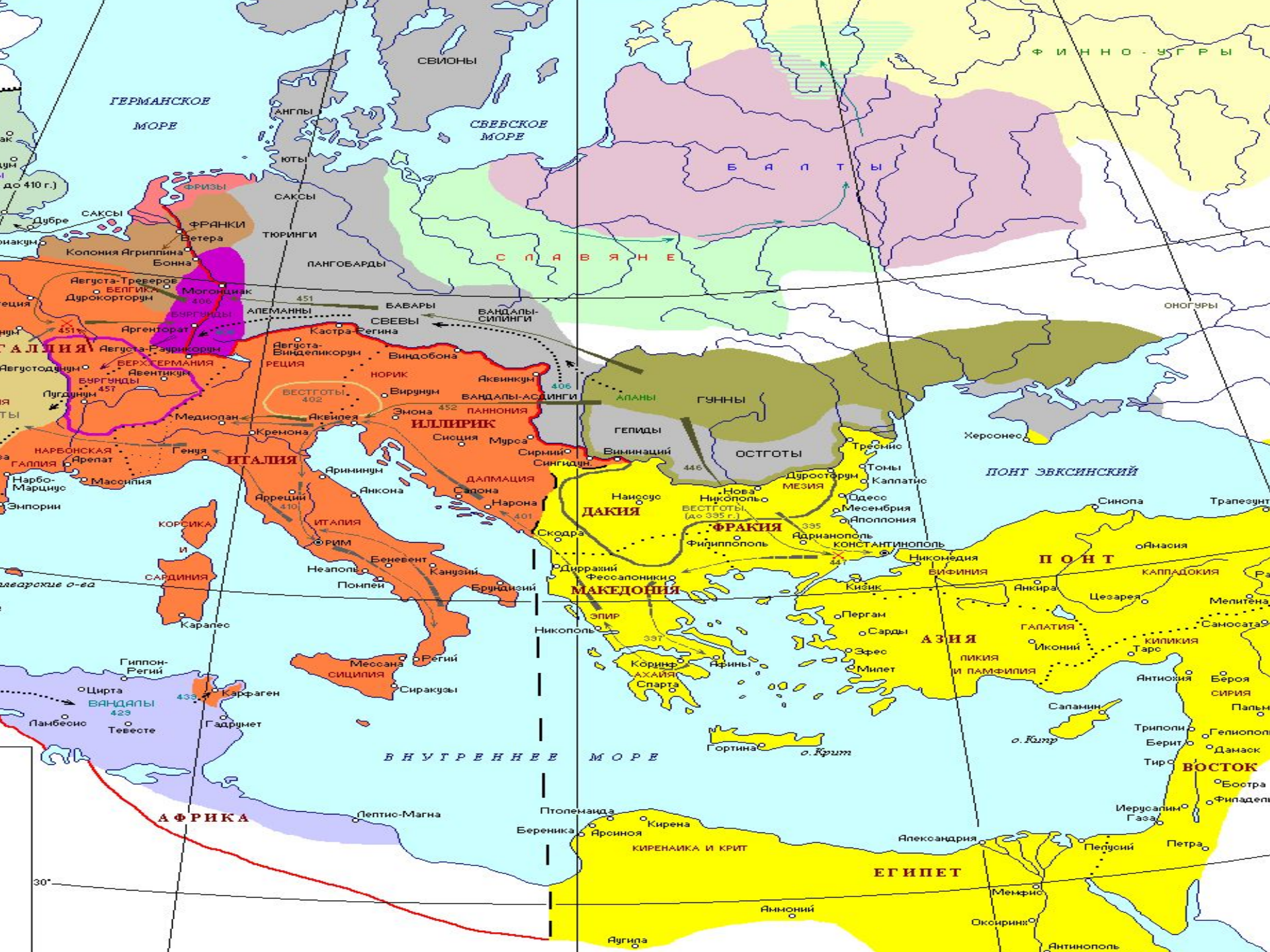






A map of Europe with the countries of Italy and Romania highlighted in red. The text 'Rome and Romania' is overlaid on the map in a large, red, serif font. The word 'Rome' is positioned over Italy, 'and' is smaller and positioned between Italy and Romania, and 'Romania' is positioned over Romania.

Rome and Romania





Хань

HAN COMMANDERIES AND KINGDOMS CE 2

Released under GNU Free Development Licence

© 2005 Drawn by Jack Yuan (Yu Ninjie)

韩

