

ЗАТВЕРДЖЕНО

Головний лікар

Центру ПМСД

Приазовського району

\_\_\_\_\_ Л.О. Ізьянова

ПОГОДЖЕНО

Голова

Приазовської

районної ради

\_\_\_\_\_ О.М. Прокопенко

ПОГОДЖЕНО

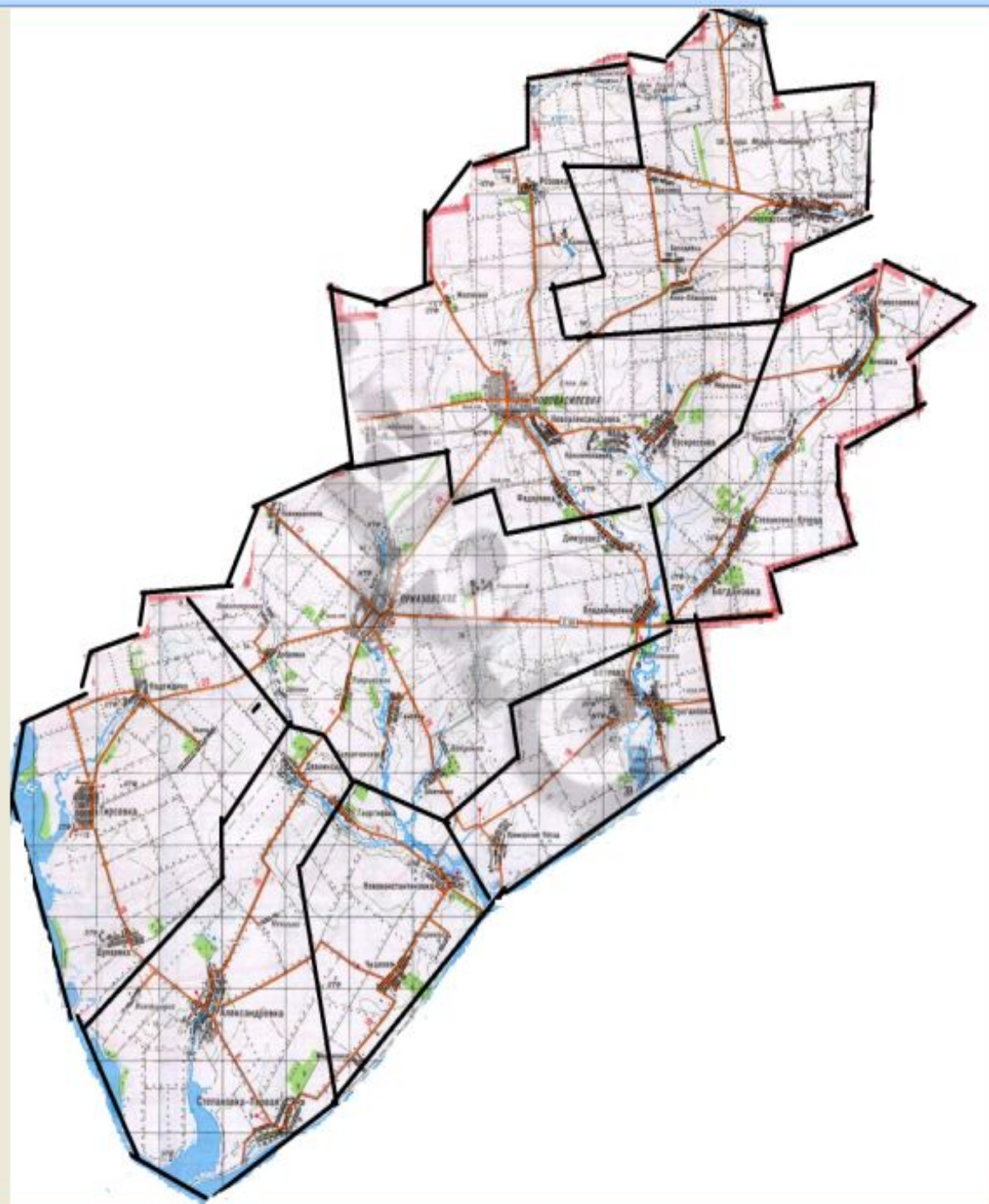
Голова

Приазовської районної

державної адміністрації

\_\_\_\_\_ Н.А. Романенко

# Проект формування спроможної мережі надання ПМД в Приазовському районі Запорізької області



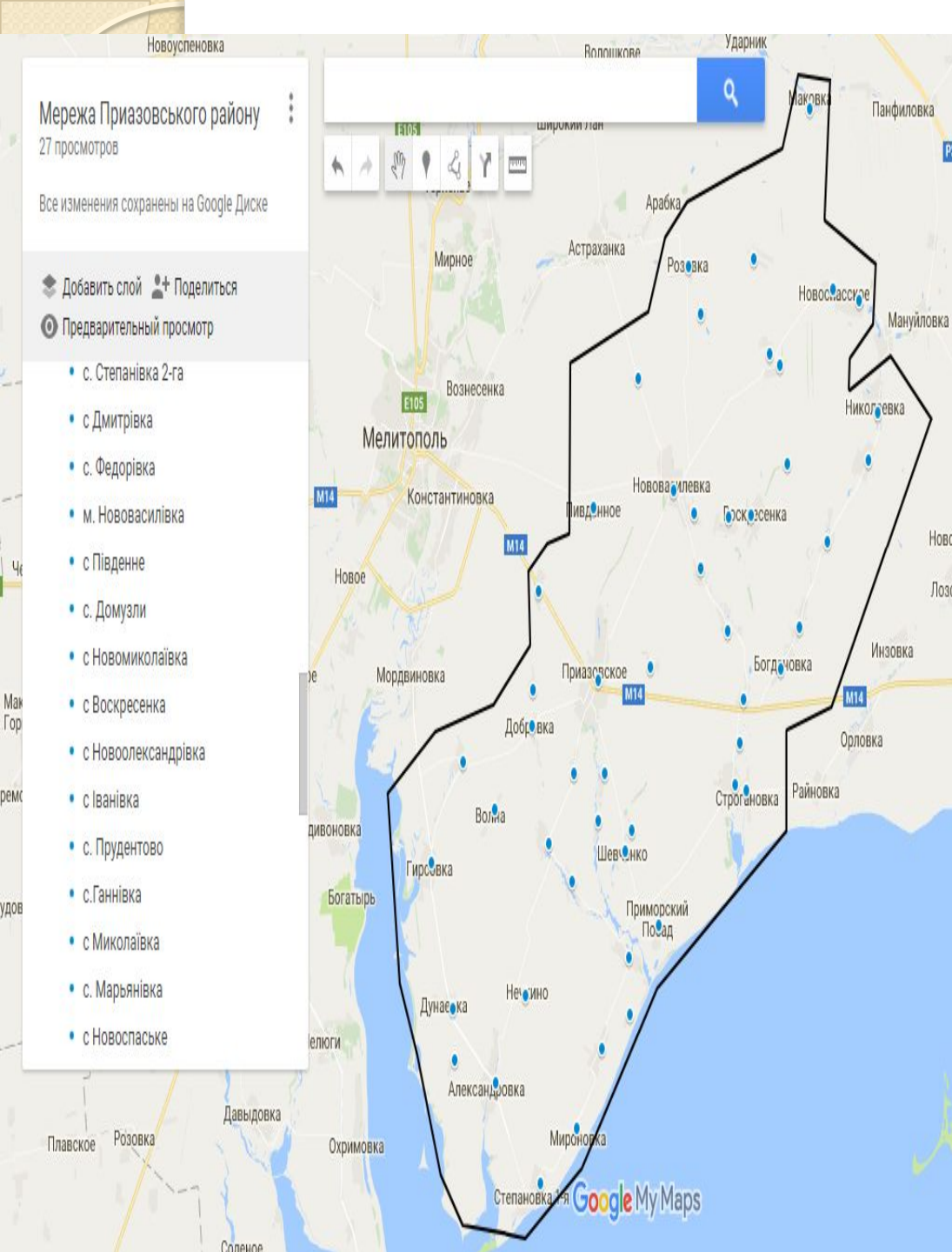
# Приазовський район

1950 км<sup>2</sup>

51 населений пункт

27374 населення

Запорізька область



# Розселення на території

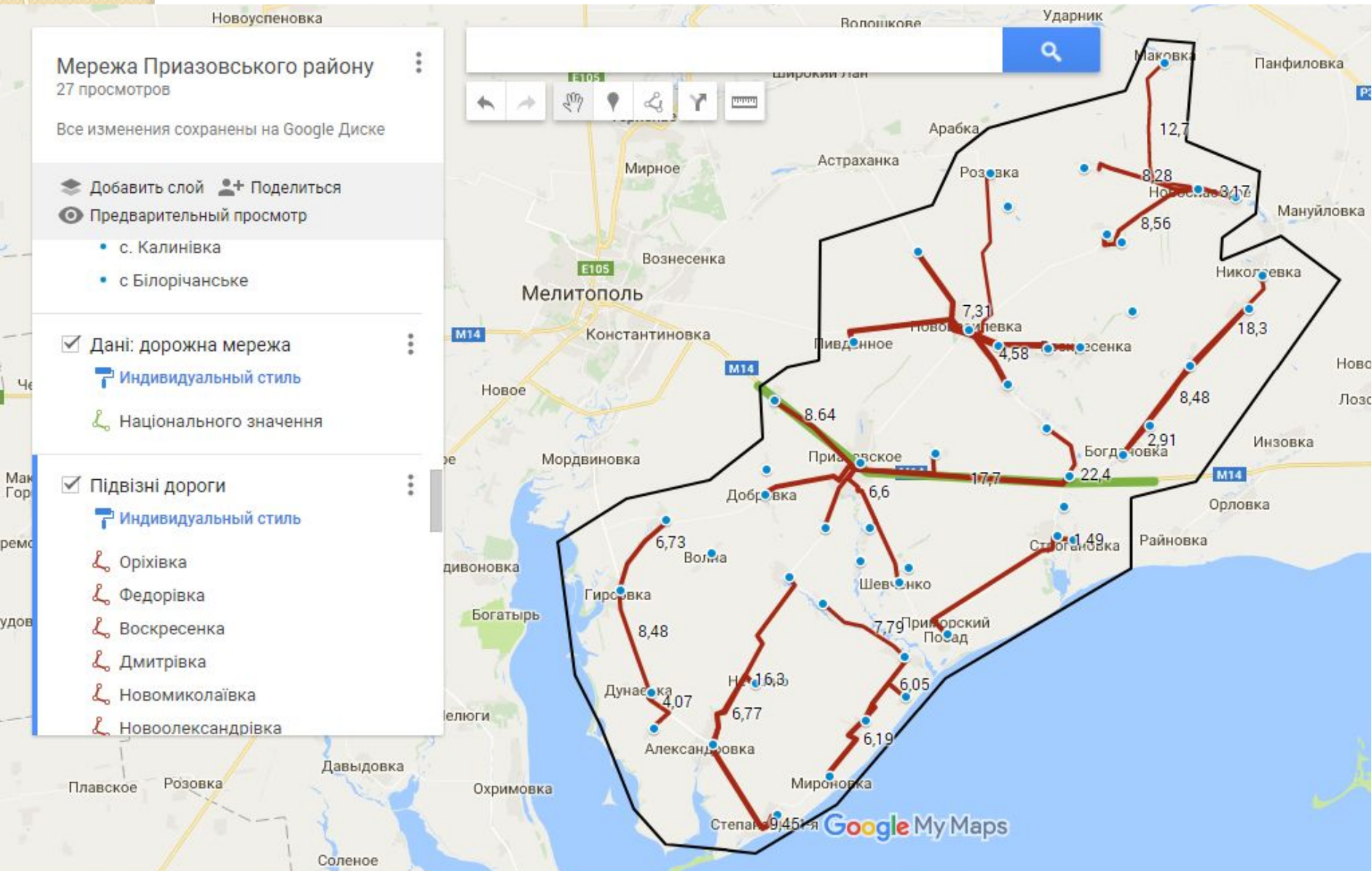
м. Приазовське 6436

Сільська місцевість 20938

Щільність населення  
14,04 чол. на км<sup>2</sup>



# Вхідні дані: підвізні дороги





# Потенційні центри ТД

## Периферійна ТД першого перядку

Центр території: м. Приазовське. Амбулаторія групової практики населення 6436 чол.

### Територія:

Населення – 8901 чол.

#### Населені пункти, ближчі за 7 км по дорогах з твердим покриттям:

- с. Таврійське - 155 чол. ;
- с. Гамівка– 360 чол. ;
- с. Білорічанське – 49 чол.;
- Загальна чисельність - 564 чол.

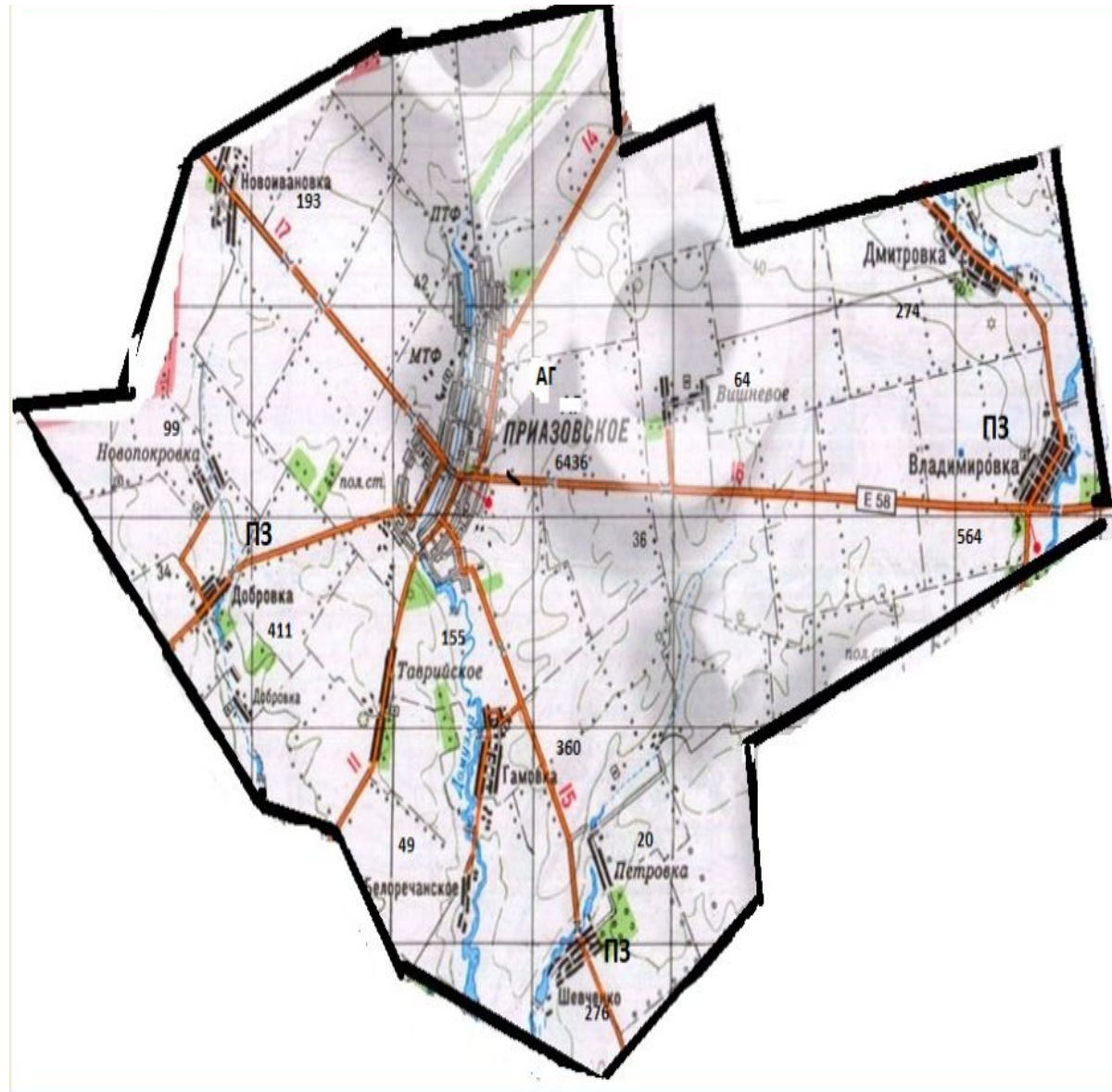
#### Населені пункти, віддаленіші за 7 км по дорогах з твердим покриттям:

- с. Новоіванівка – 193 чол. ;
- с. Добрівка– 411 чол. (ПЗ);
- с. Новопокровка– 99 чол.;
- с. Вишневе– 64 чол.;
- с. Шевченко– 276 чол.(ПЗ);
- с. Петрівка– 20 чол. ;
- с. Володимирівка– 564 чол. (ПЗ);
- с. Дмитрівка– 274 чол. ;
- Загальна чисельність - 1901чол.

# Периферійна ТД першого порядку

Доцільне  
будівництво нової АГ  
на 6 лікарів з  
житлом.

Обґрунтування:  
велика чисельність  
обслуговуючого  
населення,  
перспектива експансії  
на сусідні території,  
нетипове власне  
приміщення,  
можливість вирішення  
кадрових проблем.





# Периферійна ТД першого порядку

Центр території: с. Нововасиліка,

Амбулаторія групової практики

Кількість населення – 2552чол

**Територія:**

**Населені пункти, ближчі за**

**7 км по дорогах з твердим**

**покриттям:**

□с. Новоолександрівка– 303чол.;

□с. Новомиколаївка– 133чол.;

□с. Федорівка– 449чол.;

Загальна чисельність – 885чол

**Населені пункти, віддаленіші за 7**

**км :**

□с. Воскресенка– 639чол. (ПЗ).

□с. Іванівка – 23 чол.

□с. Південне – 44 чол.

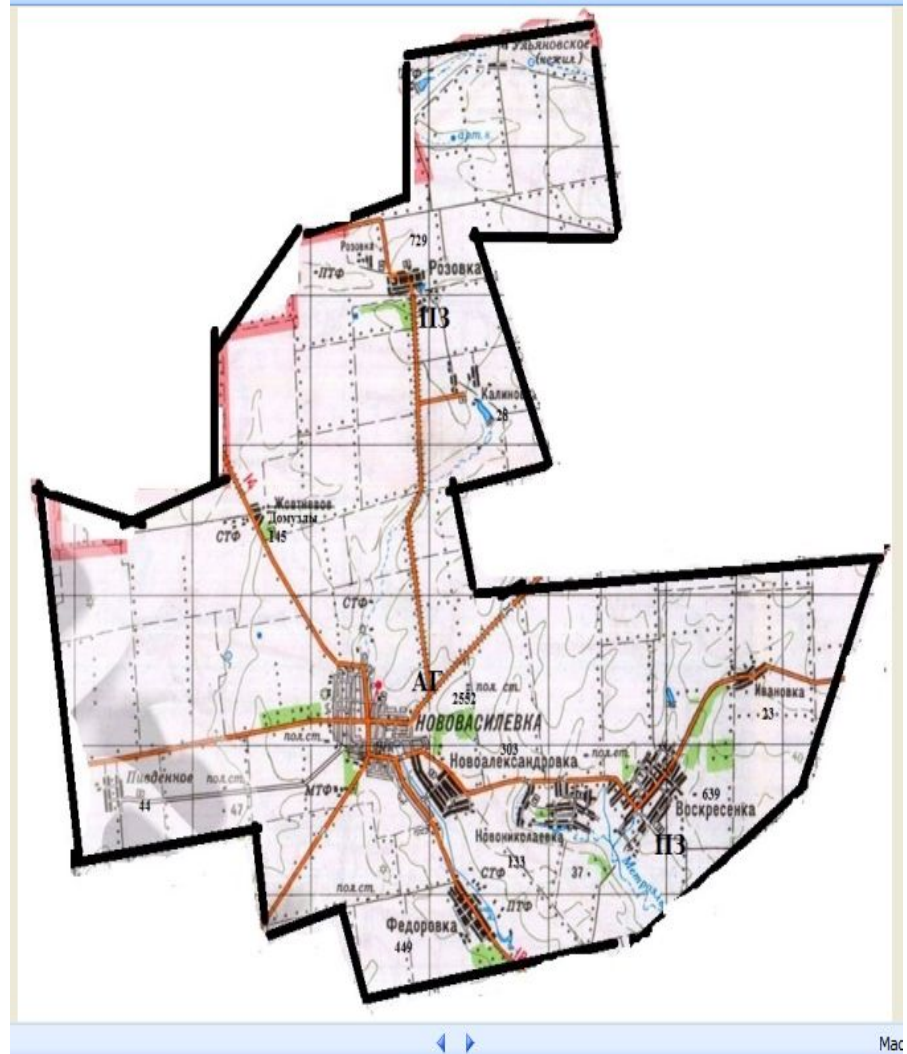
□с. Домузли – 145 чол.

□с. Розівка – 729 чол (ПЗ)

□с. Калинівка – 28 чол.

Загальна чисельність – 1608чол

Населення – 5045чол.



# Периферійна ТД другого порядку

**Центр території:** с. Богданівка,  
Амбулаторія моно практики  
Кількість населення – 821чол.  
**Територія:**

Населення – 2643чол

**Населені пункти, ближчі за  
7 км по дорогах з твердим  
покриттям:**

□ с. Степанівка II – 646 чол.;  
Загальна чисельність – 646 чол

**Населені пункти, віддаленіші за 7 км  
по дорогах з твердим покриттям:**

□ с. Прудентове – 273чол. ;

□ с. Ганнівка – 429 чол.(ПЗ);

□ с. Миколаївка – 474 чол.

□ Загальна чисельність – 1176 чол



**Доцільне будівництво нової АМ на 1 лікаря з житлом.**

**Обґрунтування:** Відсутність власної будівлі, перспектива експансії на сусідні території, можливість вирішення кадрових проблем.

# Периферійна ТД другого порядку

**Центр території:** с. Ботієво,  
Амбулаторія моно практики  
Кількість населення – 1390чол.

Населення – 2266чол.

## Територія:

**Населені пункти, ближчі за 7 км по дорогах з твердим покриттям:**

с. Строганівка – 512чол.;

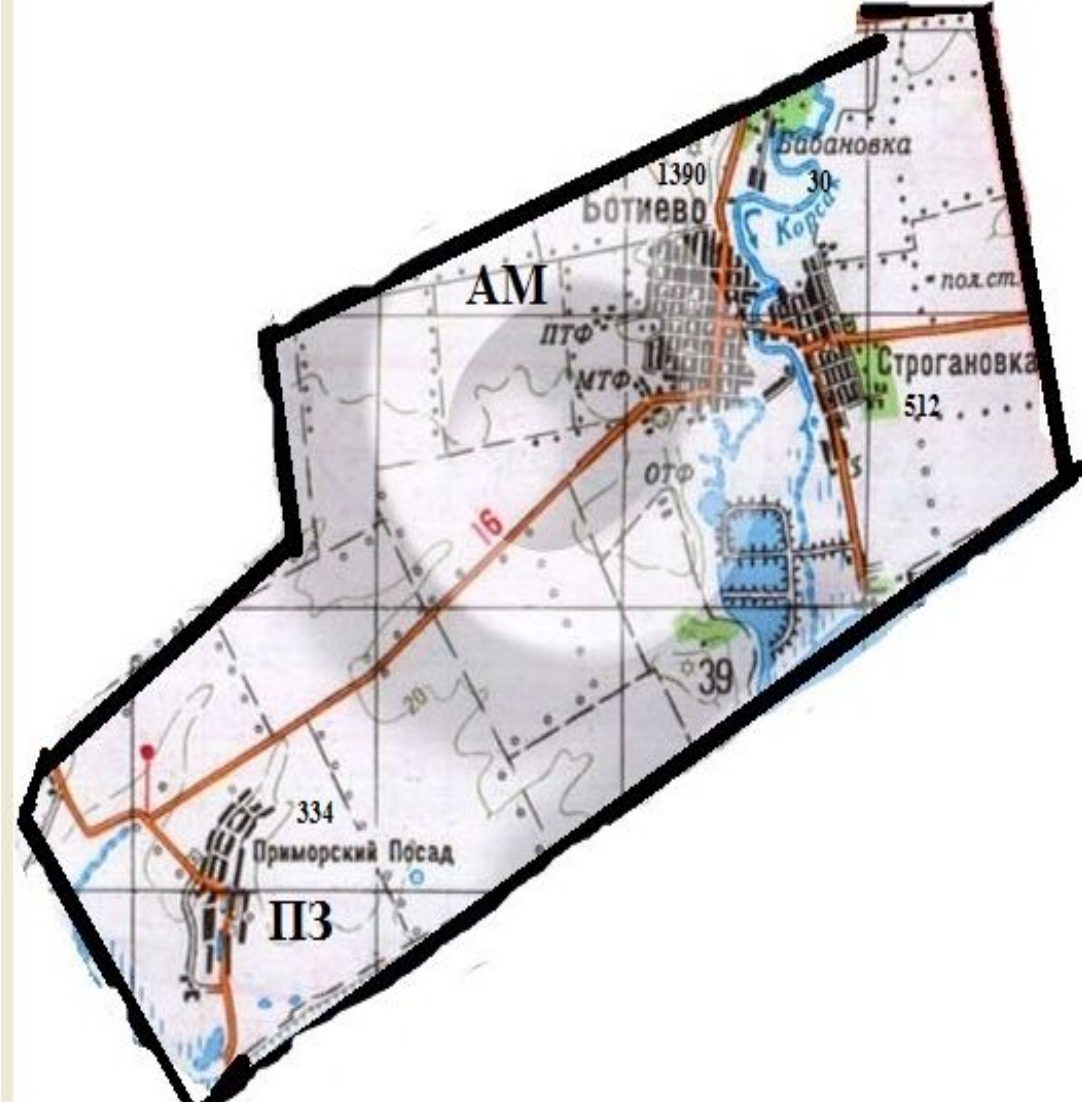
с. Бабанівка – 30 чол.

Загальна чисельність – 542чол

**Населені пункти, віддаленіші за 7 км по дорогах з твердим покриттям:**

с. Приморський Посад – 334чол.  
(ПЗ);

Загальна чисельність – 334чол



# Периферійна ТД другого порядку

**Центр території:** с. Гирсівка,

Амбулаторія моно практики

Кількість населення – 1044чол.

**Територія:**

**Населені пункти, ближчі за 7 км по дорогах з твердим покриттям:**

с. Надеждино– 466 чол. ;

Загальна чисельність – 466чол

**Населені пункти, віддаленіші за 7 км по дорогах з твердим покриттям:**

с. Дунаївка– 548 чол. (ПЗ);

с. Вікторівка– 48 чол. ;

с. Волна– 25 чол.;

Загальна чисельність – 621чол

Населення – 2131чол.



**Доцільне будівництво нової АМ на 1 лікаря з житлом.**

**Обґрунтування:** Нетипова будівля, перспектива експансії на сусідні території, можливість вирішення кадрових проблем.

# Периферійна ТД другого порядку

**Центр території:** с. Новоспаське,  
Амбулаторія моно практики  
Кількість населення – 437 чол.

Населення – 1544чол.

## Територія:

**Населені пункти, ближчі за 7 км по дорогах з твердим покриттям:**

с. Мар'янівка– 242 чол.;  
Загальна чисельність – 242 чол

**Населені пункти, віддаленіші за 7 км по дорогах з твердим покриттям:**

с. Маківка– 298 чол.(ПЗ);  
с. Ганно-Опанлінка – 229 чол.(ПЗ)  
с. Орхівка – 289 чол.  
с. Бесідівка – 49 чол.  
Загальна чисельність – 865чол



# Периферійна ТД другого порядку

Населення – 2628чол.

**Центр території:** с. Олександрівка

Амбулаторія моно практики

Кількість населення – 960 чол.

## Територія:

**Населені пункти, ближчі за 7 км по дорогах з твердим покриттям:**

□ с. Степанівка I – 1090чол. (ПЗ);

□ с. Нечкіно – 11чол.;

Загальна чисельність – 1101 чол

**Населені пункти, віддаленіші за 7 км по дорогах з твердим покриттям:**

□ с. Дівнинське – 567чол. (ПЗ);

Загальна чисельність – 567 чол



**Доцільне будівництво нової АМ на 1 лікаря з житлом.**

**Обґрунтування:** Нетипова будівля 1882 р. будівництва, перспектива експансії на сусідні території, можливість вирішення кадрових проблем.

# Периферійна ТД другого порядку

Населення – 2216чол.

**Центр території:** с. Чкалово

Амбулаторія моно практики

Кількість населення – 868 чол.

## Територія:

**Населені пункти, ближчі за 7 км по дорогах з твердим покриттям:**

□с. Новокостянтинівка– 683 чол.(ПЗ);

□с. Миронівка– 281 чол.;

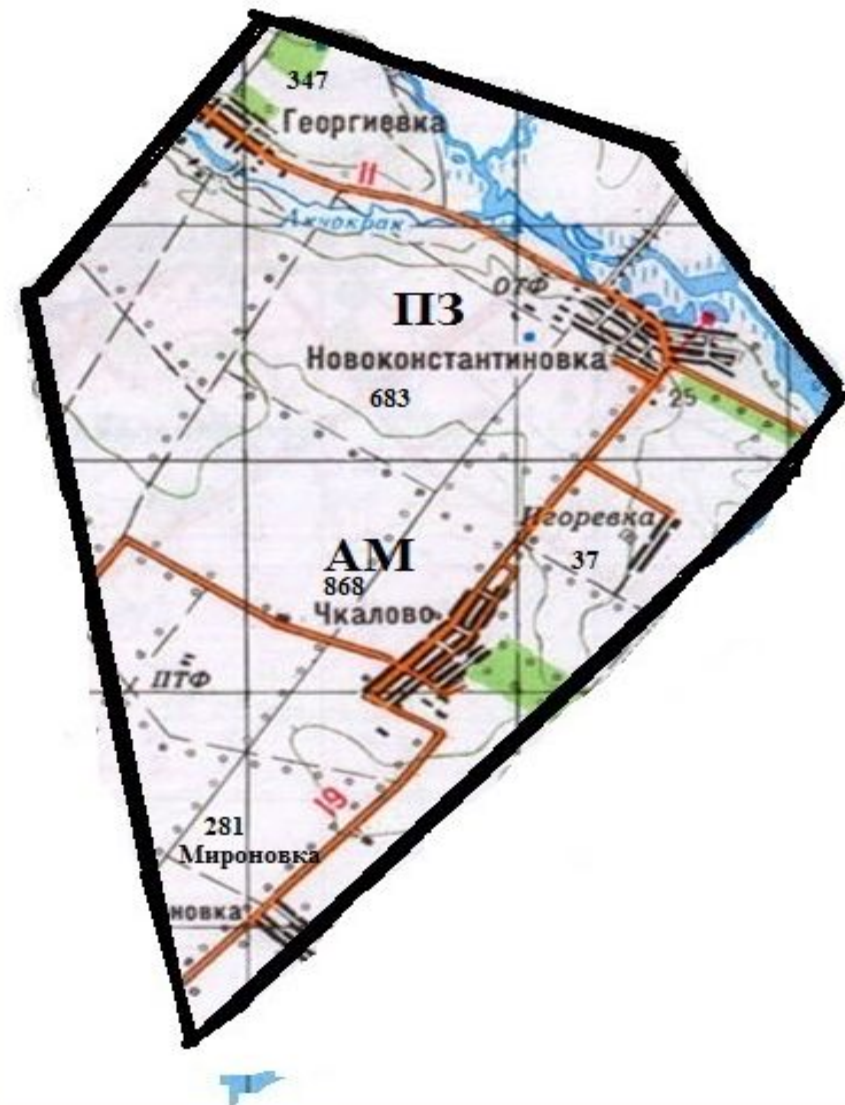
□с. Ігорівка – 37 чол.

Загальна чисельність – 1001 чол

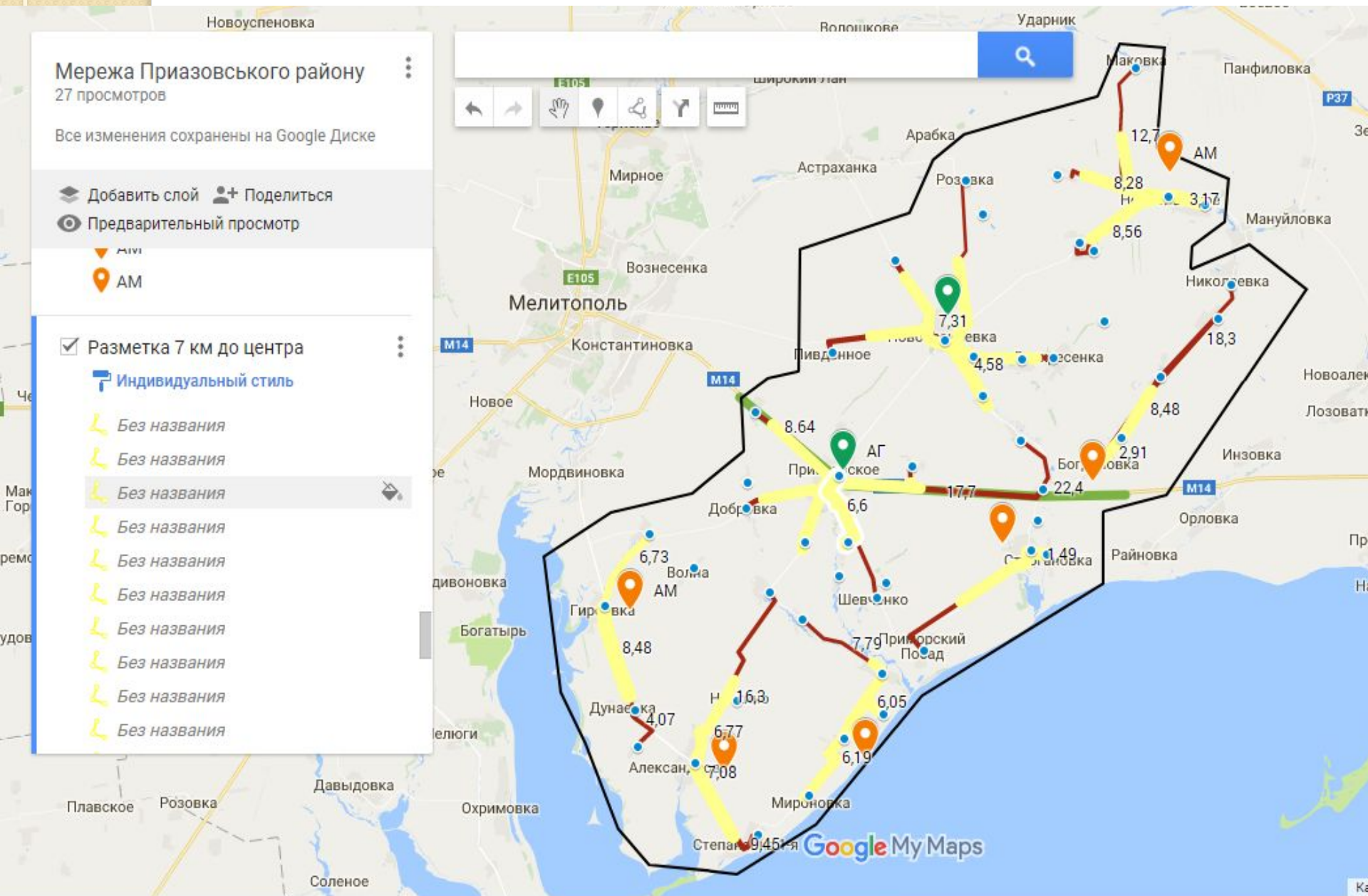
**Населені пункти, віддаленіші за 7 км по дорогах з твердим покриттям:**

□с. Георгіївка– 347чол. ;.

Загальна чисельність – 347 чол

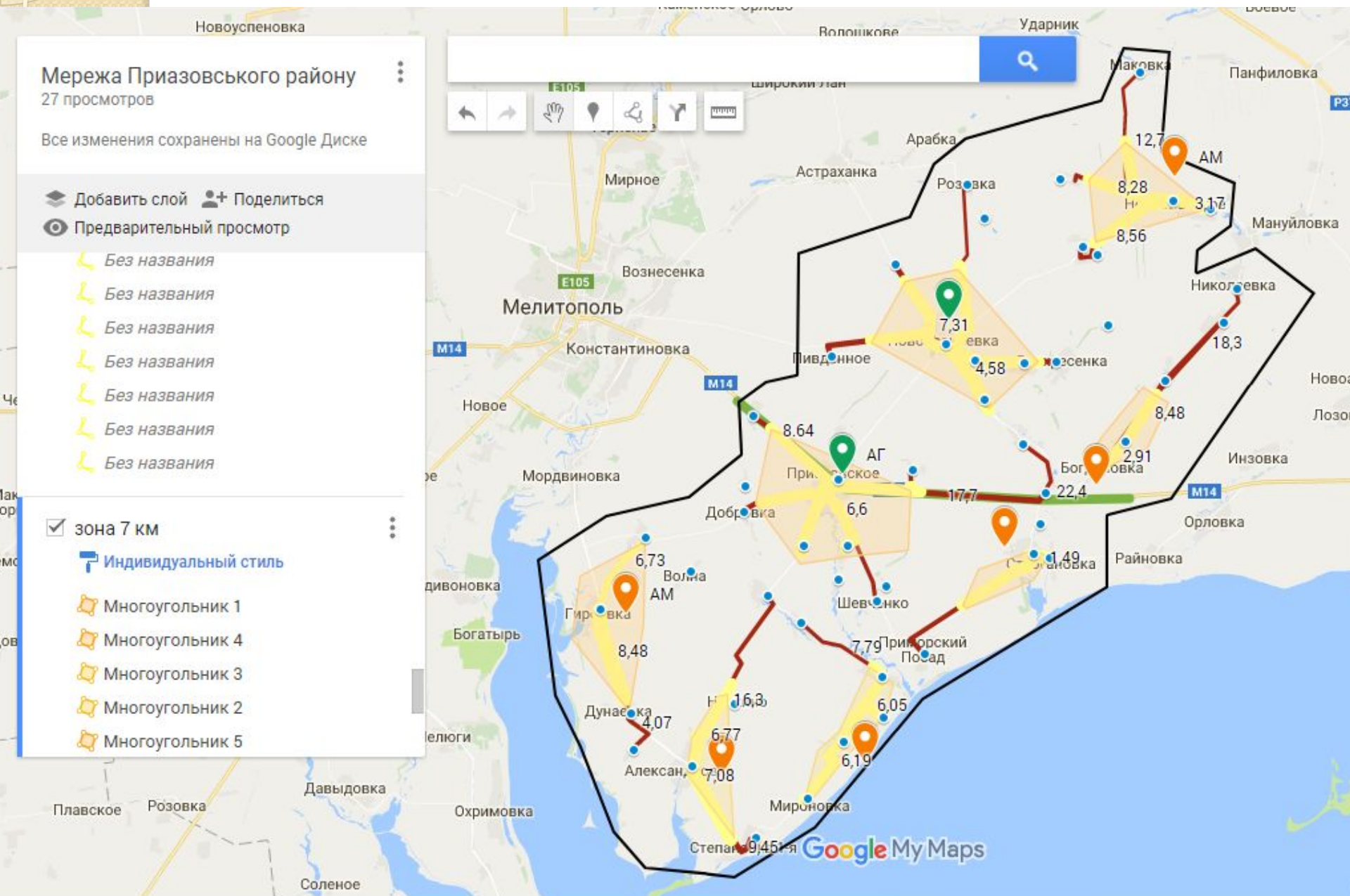


# Розмітка: 7 км доріг

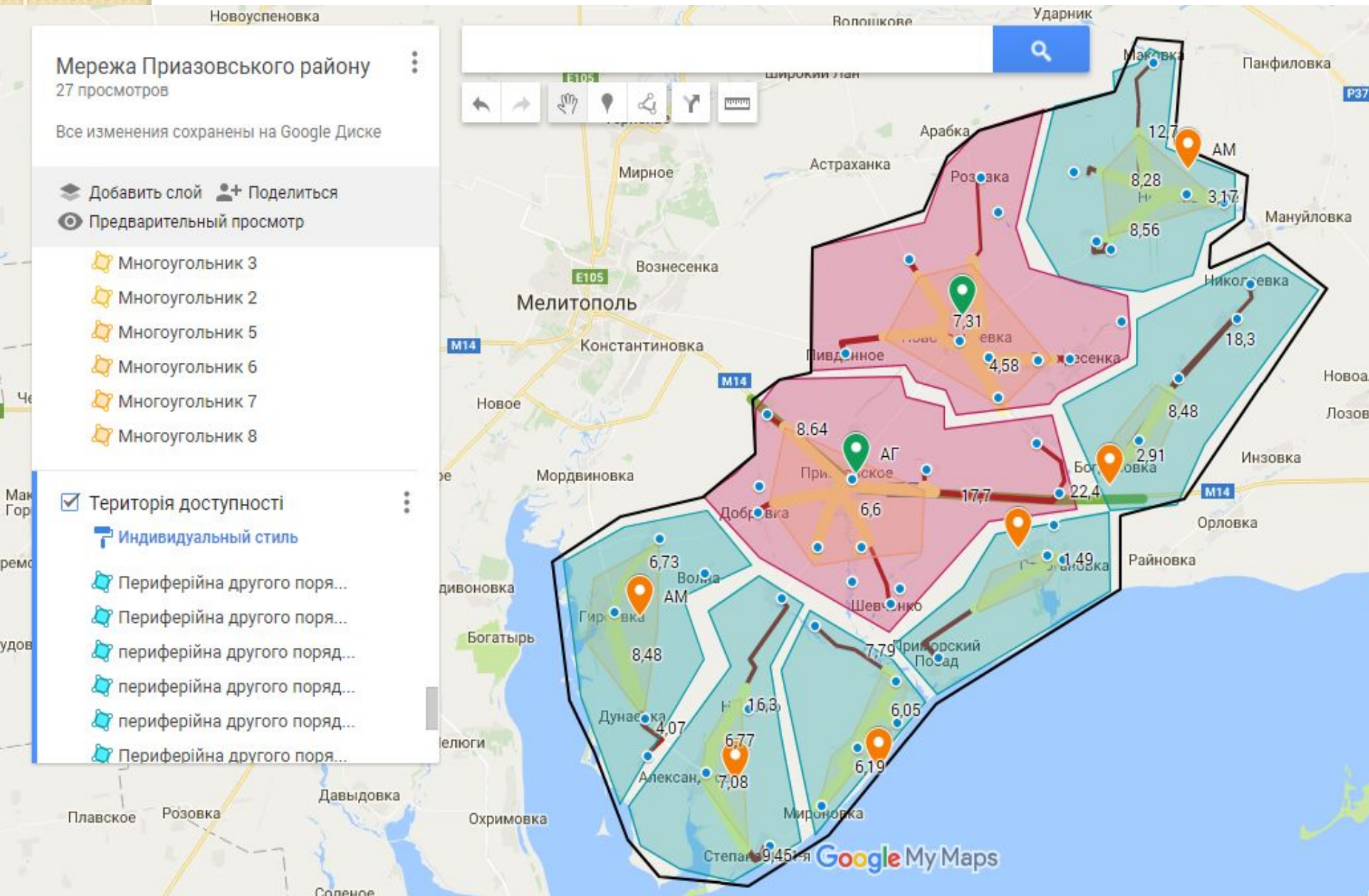




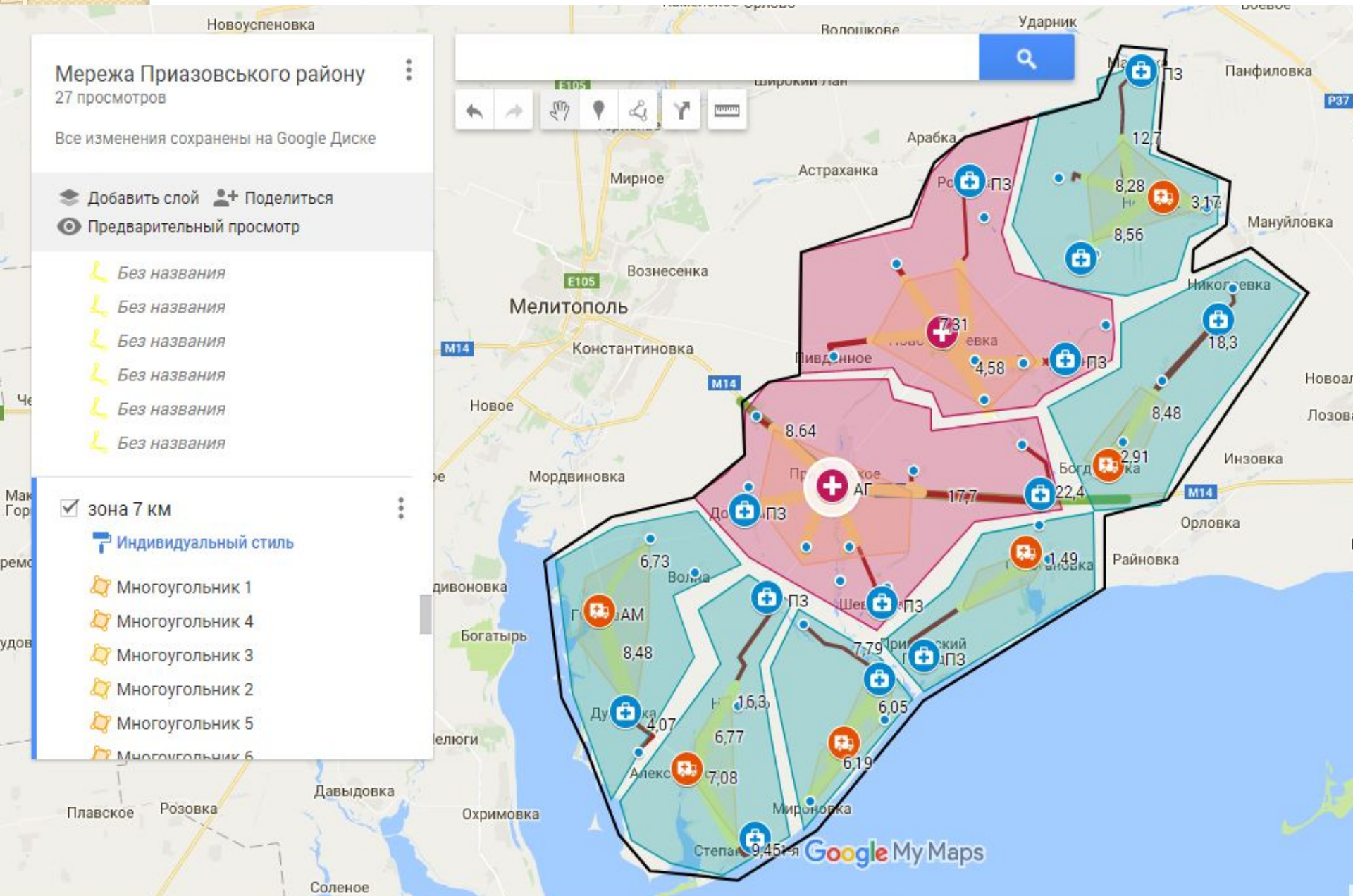
# Розмітка: 7 км зона



# Території доступності

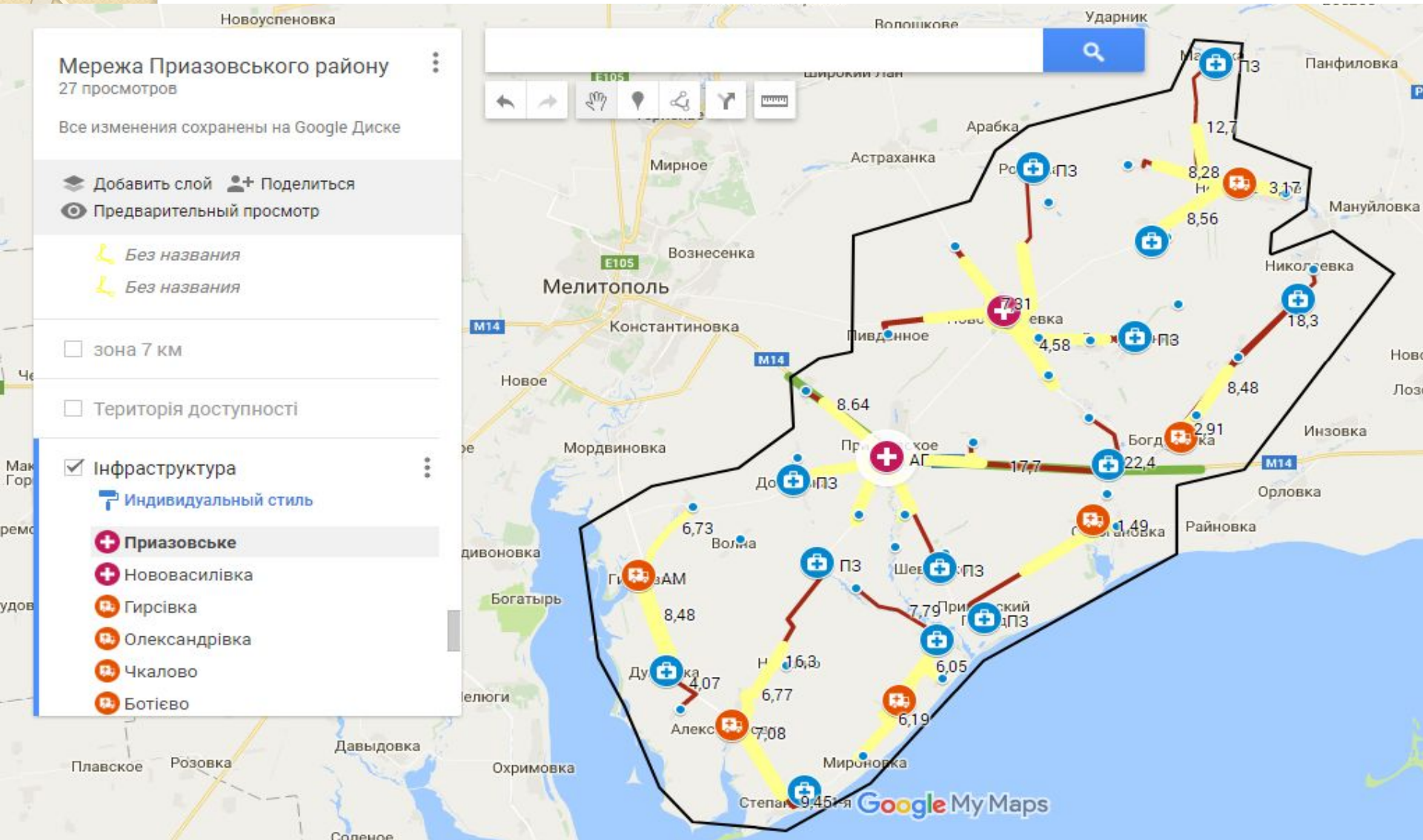


# Місця надання ПМД



# Спроможна мережа ПМД Приазовського району

21 місце надання ПМД обраних при плануванні



# РЕЗУЛЬТАТИ

## Формування спроможної мережі Приазовського району

### Наявна

1950 км<sup>2</sup> загальної площі

21 лікувально профілактичний  
підрозділ

- ❑ 1 ЦПМСД
- ❑ 8 АЗПСМ
- ❑ 28 ФАП
- ❑ 4 ФП

Всього 41

### Спроможна

1950 км<sup>2</sup> загальної площі

21 лікувально профілактичний  
підрозділ

- ❑ 2 АГ
- ❑ 6 АМ
- ❑ 13 ПЗ

Всього 21

# РЕЗУЛЬТАТИ

## Формування спроможної мережі Приазовського району

### Сильні сторони

- Історична традиційність територіального розташування місця надання ПМД
- Наявність доріг з твердим покриттям від населених пунктів до місць надання ПМД

### Слабкі сторони

- Недоукомплектованість штату медперсоналом
- Відсутність усталених маршрутів громадського транспорту

# Покрокове планування мережі за посиланням

<https://www.google.com/maps/d/viewer?mid=IqIBEUTRWmqAUwWILXu94KR9eY5GeFeBq&ll=46.764900967840916%2C35.71941300781248&z=10>