

Об уточнении места убийства
священномучеников
еп. Селенгинского Ефрема
(Кузнецова) и протоиерея
Иоанна (Восторгова)

ПО МАТЕРИАЛАМ САЙТА
GREGORY.ANASCHENKO.COM

СМ. РАЗДЕЛ «ЕФРЕМ И ИОАНН»

Исходная ПОЗИЦИЯ

Противоречивость
суждений:

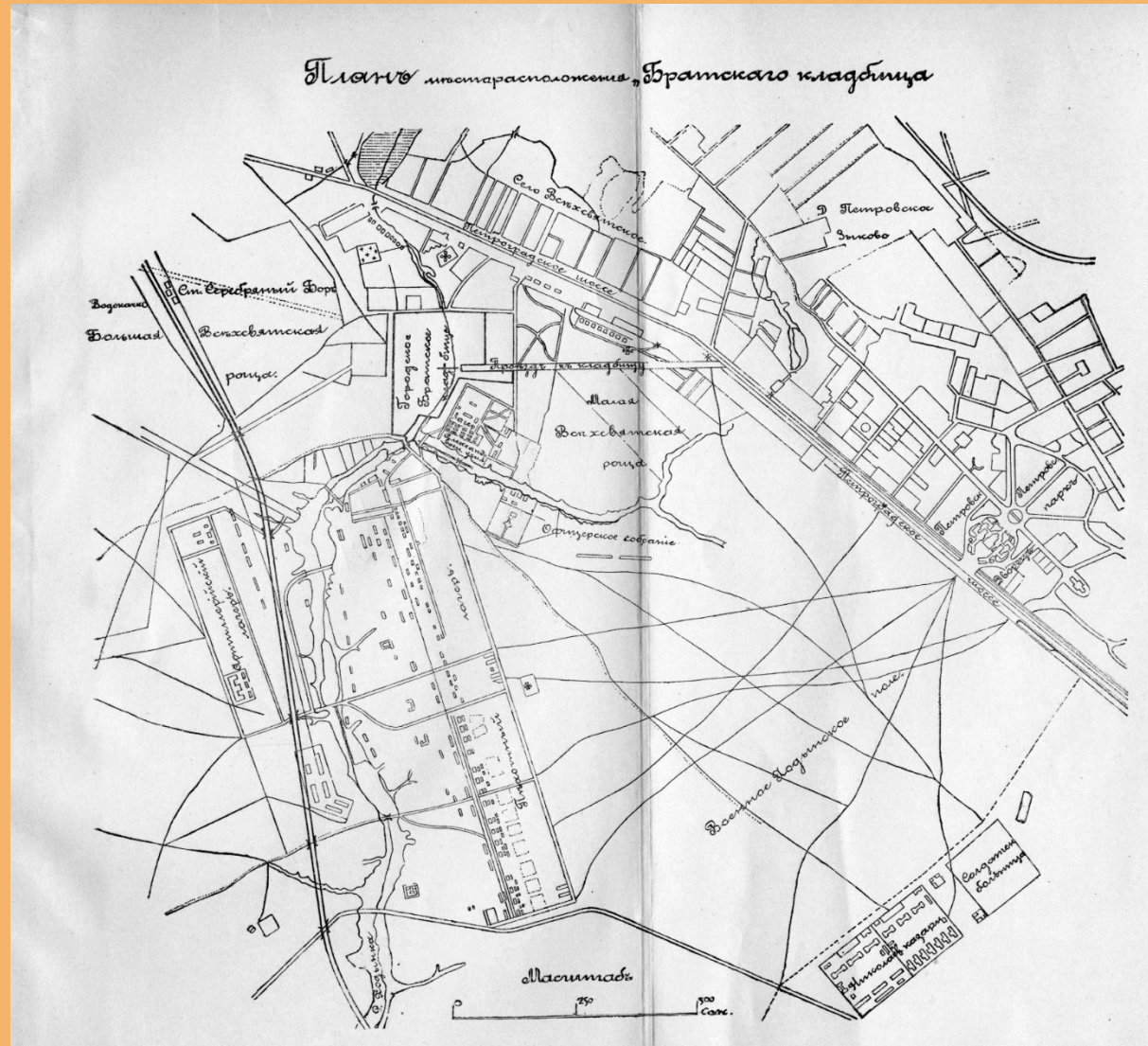
На Ходынском поле
недалеко от
Братского кладбища

Застроено домами к
1986 году

В Петровском парке

У Братского
кладбища близ села
Всехсвятского

На Братском
кладбище



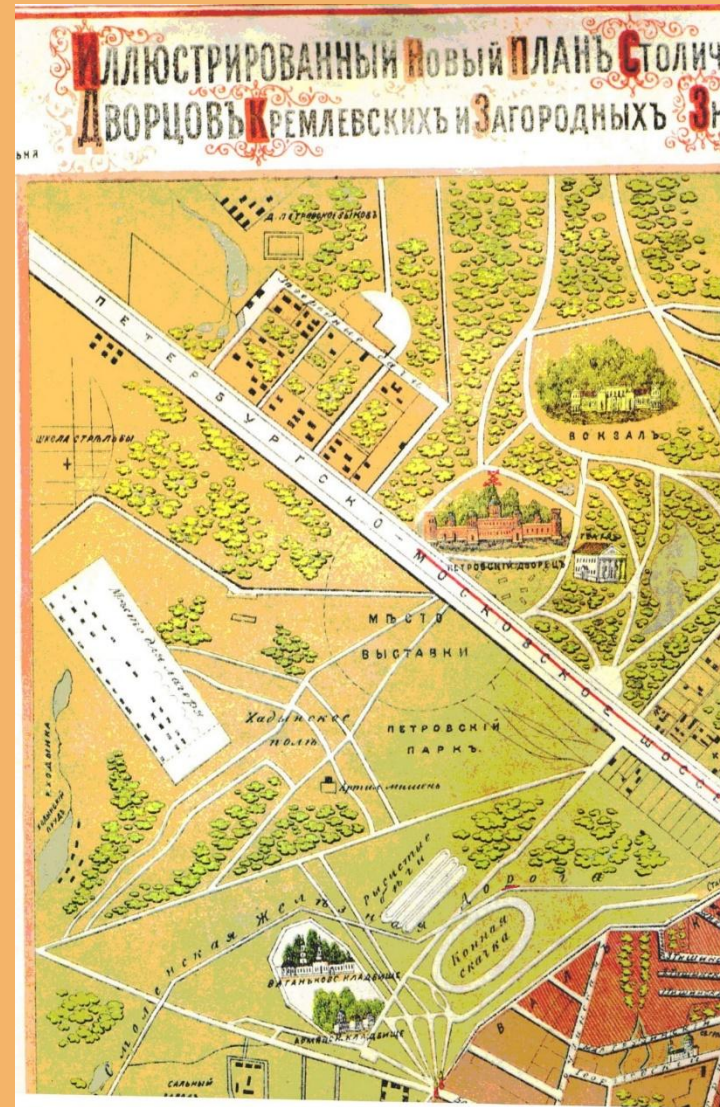
Анализ источников

На Ходынском поле недалеко от Братского кладбища	одно событ ие	Польский М., прот. Новые мученики Российские. Джорданвилль, 1949, т.1, стр. 191-192 // Дивеев. Жертвы долга, Двуглавый орел, 1(14) июня 1922 г., 31 выпуск, Берлин, с. 29-31 & Рассказ А.Т. Уженко игумену Дамаскину
Застроено домами к 1986		Рассказ А.Т. Уженко игумену Дамаскину
В Петровском парке		Кобяков Сергей. Красный суд. Архив русской революции, изданный И.В. Гессеном, т.7-8, М., 1991
У Братского кладбища близ села Всехсвятского	одно событ ие	Голицын Сергей Михайлович. Записки уцелевшего, роман, М., 1990, с.26. «Откуда-то она узнала, что узников собираются расстрелять ...»
На Братском кладбище		Ее точно толкнуло идти на голосок (птички), она шла, а птичка перелетала все дальше и в конце концов привела ее к кирпичной стене на краю кладбища.

Петровский парк 1

Ходынское поле, или
Петровский парк – место
выставки 1882 г.

Иллюстрированный новый
план столичного города
Москвы с
достопримечательными
зданиями Кремля,
Кремлевских и других
Московских соборов,
монастырей, известных
церквей, дворцов Кремлевских
и загородных знаменитых,
окрестности ее /Рис.
чертежник Орловский.—М.:
изд. А. Земского, [1882]



Петровский парк 2

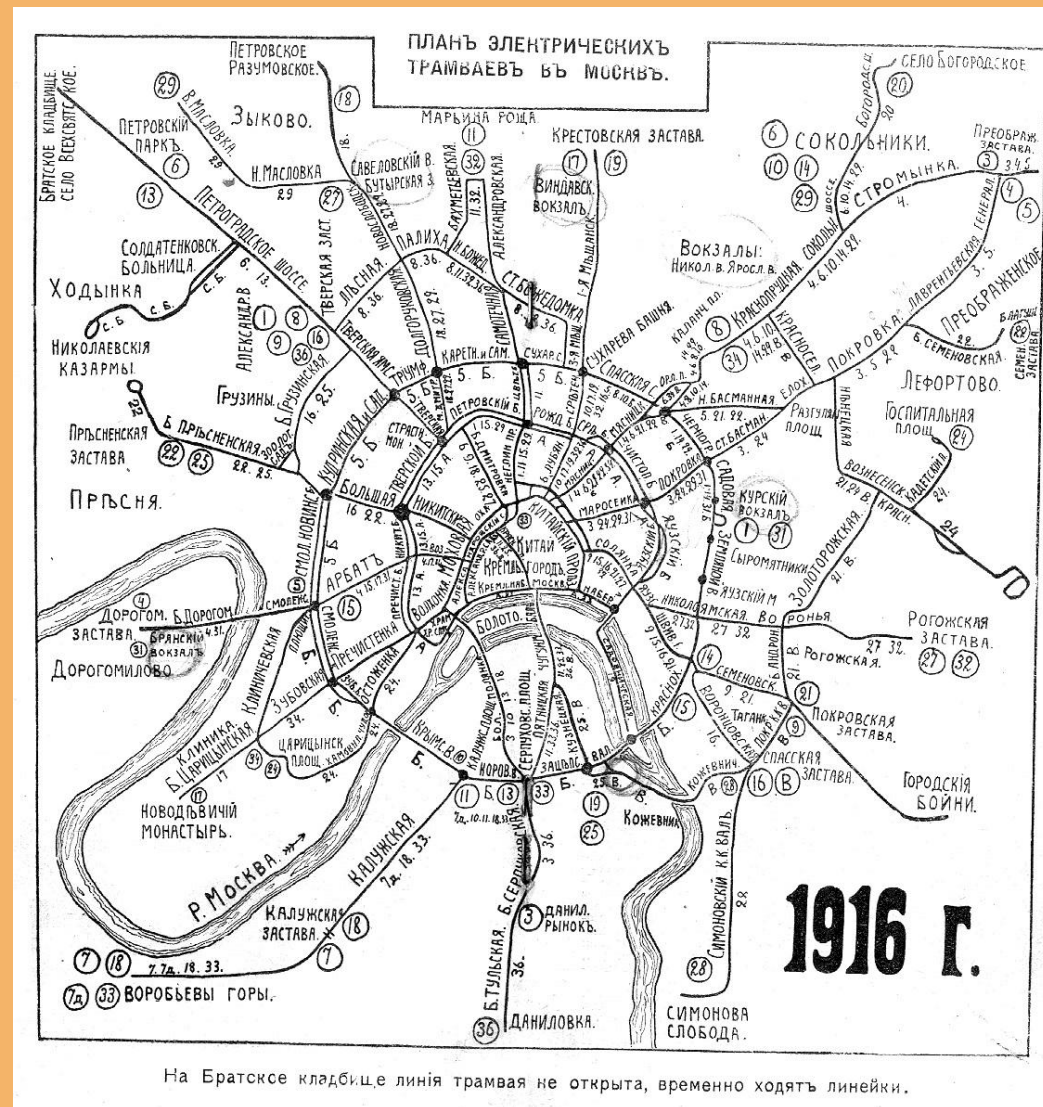
Санные гонки
в Петровском
парке.
Неизвестный
художник,
1830-1840
годы.



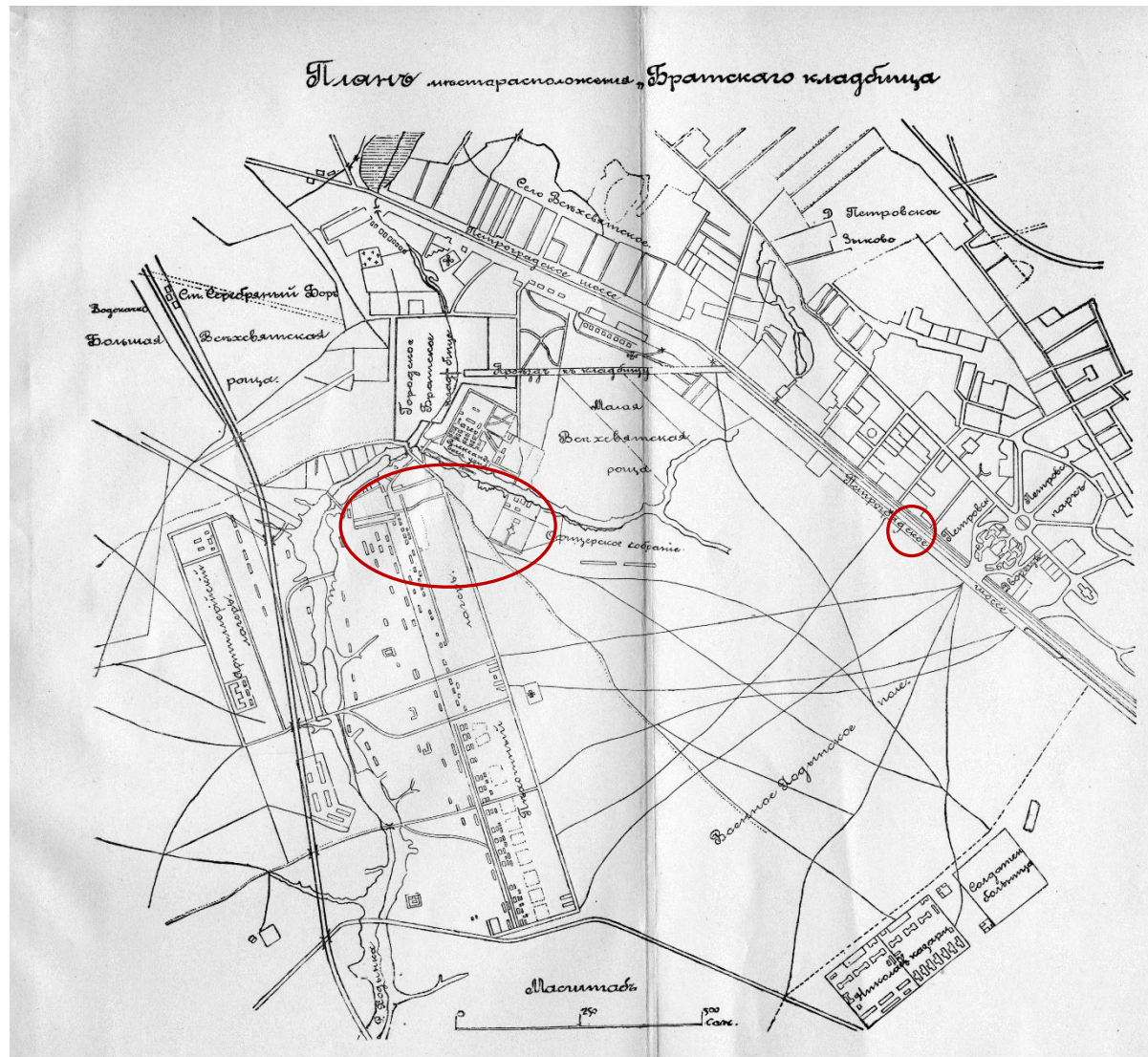
Петровский парк 3

Линия конно - железных дорог, а потом трамвая от Страстного монастыря до конечной остановки Петровский парк, важный транспортный пункт на окраине Москвы 1916 года.

До Братского кладбища ходила линейка.



Оценка окрестности
предполагаемого
места убиения
святых Ефрема и Иоанна



У Братского кладбища близ села Всеxсвятского

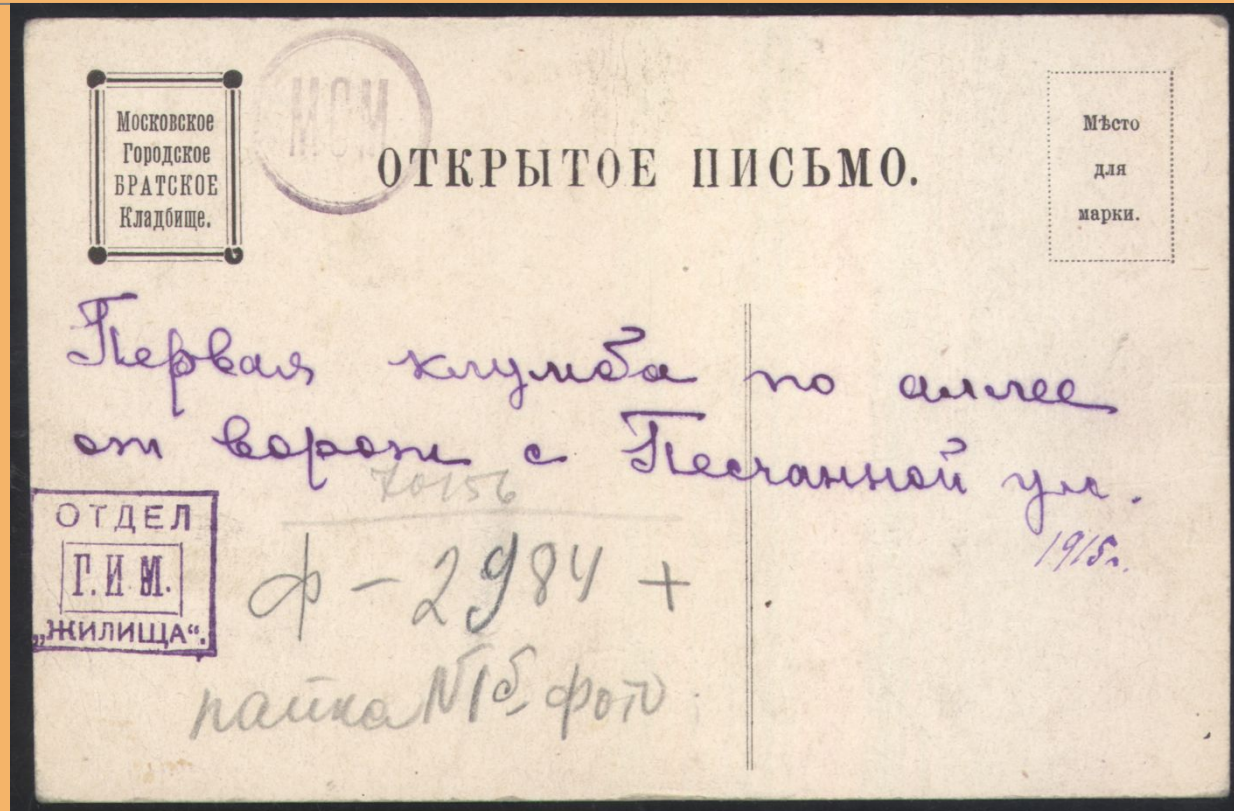
«... вплоть до 1920 г. летное поле Ходынки все еще перечеркивали две дороги. И нередко можно было видеть, как через аэродром плетется подвода или пылит пролетка.»

«...Ей хотелось узнать, где же дядя Миша похоронен. Она поехала на Братское кладбище, долго там бродила между могил солдат, умерших во время германской войны в московских госпиталях.»

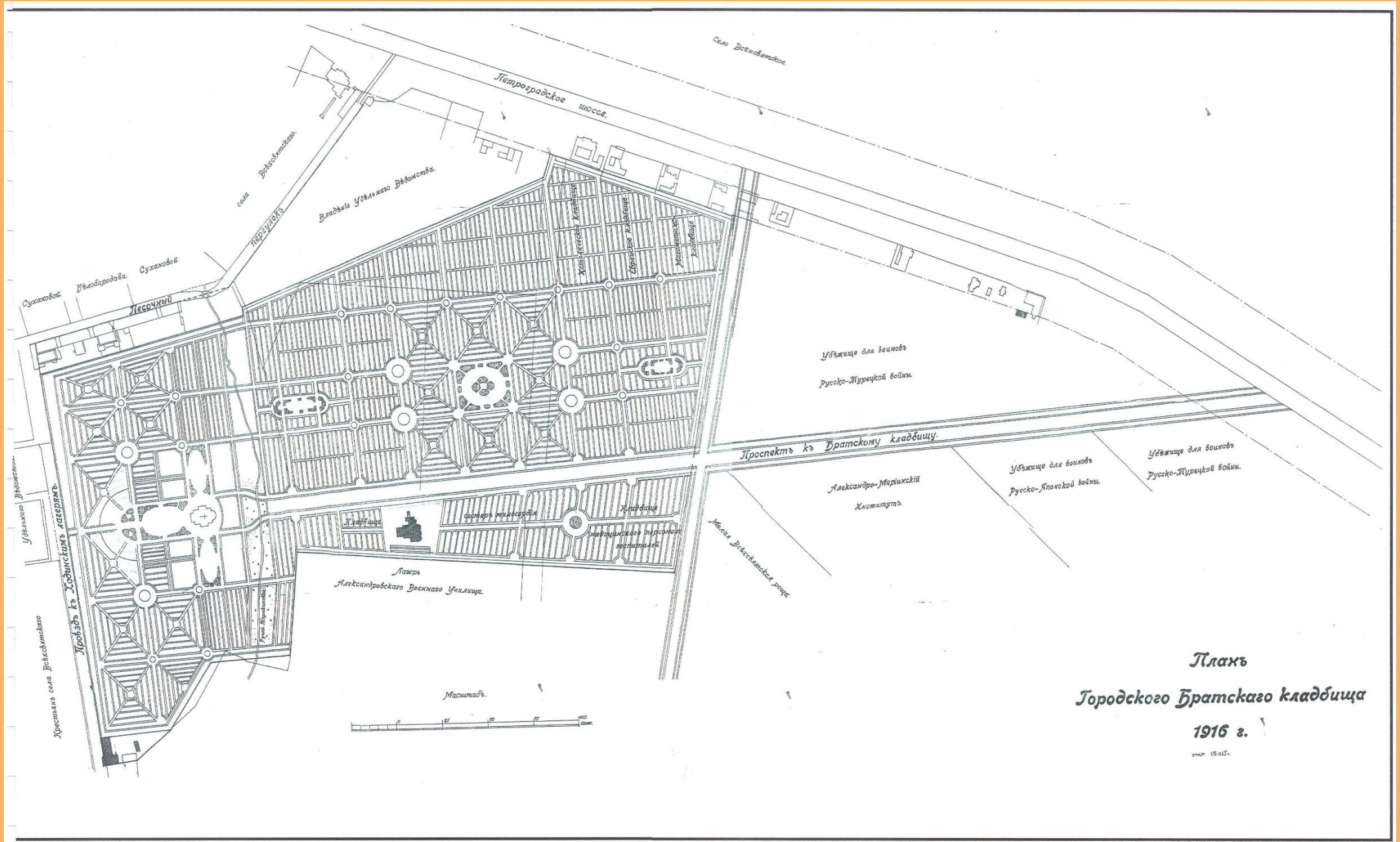


Видъ на Петроградское шоссе

Всехсвятское и Братское кладбище



За Всехсвятское и в Петровский парк

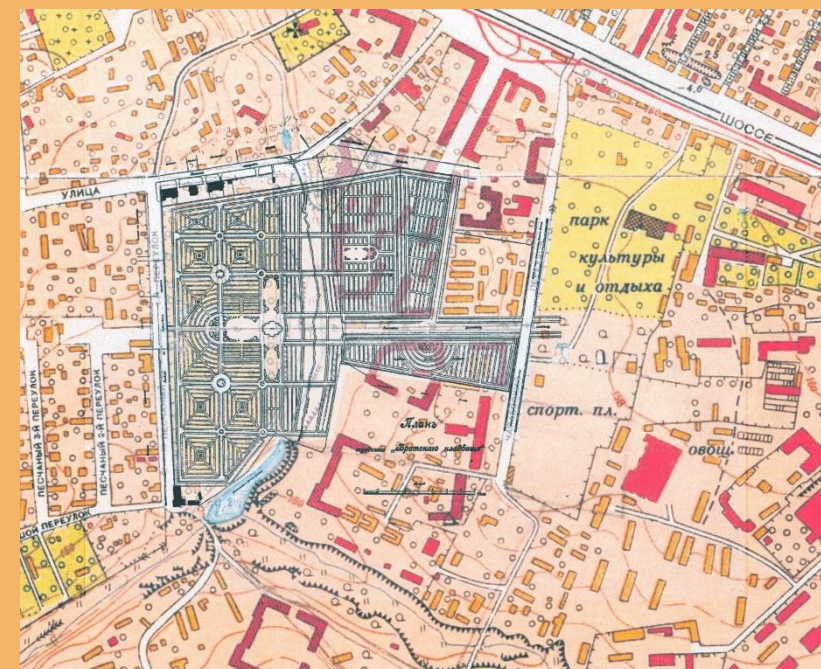


План
Городского Братского кладбища

1916 г.

отр. 15.115.



Формулирование гипотезы



ПЛАН ГОРОДСКОГО
БРАТСКОГО КЛАДБИЩА 1915 Г.
СОВМЕЩЕННЫЙ С
ГЕОПОДОСНОВОЙ 1951 Г.
МОСГОРГЕОТРЕСТА

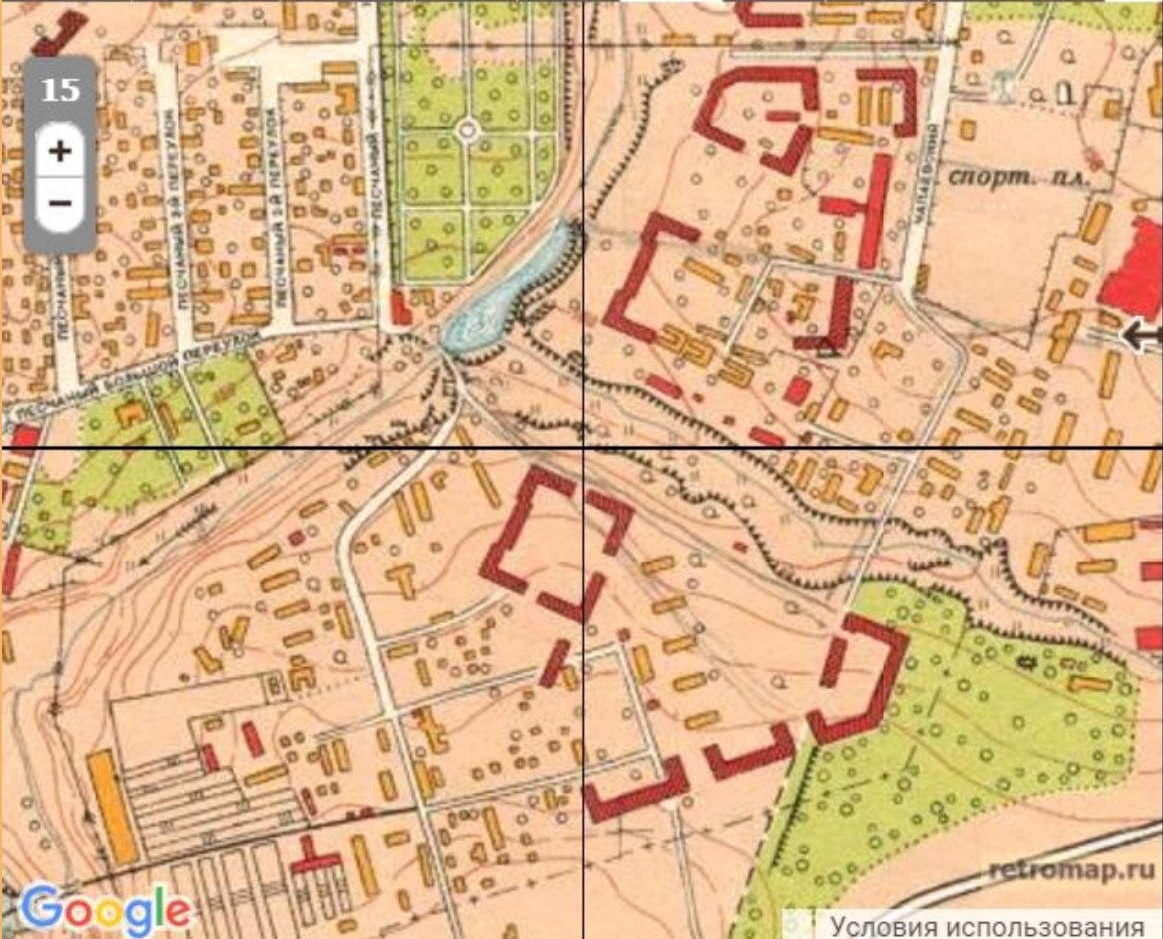
ФРАГМЕНТ ПЛАНА ХОДЫНСКОГО ПОЛЯ И ОКРЕСТНОСТЕЙ 1916 Г.

Воспоминания Анащенко А.В. 2006

Retromap 55.796117 37.513617  [Левая + Правая](#) [Экспорт](#) [Поиск-Инфо](#) [Новинки](#) [Вход](#) [Ещё...](#) 

Выбор карты -> 1952 План Москвы -> [Комментарии \[39\]](#)


[Google](#) [Спутник](#) [Яндекс](#) [1996](#) [1968](#) [1952](#) [1942](#) [1888](#) [Ещё...](#) [x](#)



15
+
-
retromap.ru
Условия использования

Выбор карты -> 1942 Немецкая аэрофотосъёмка... -> [Комментарии \[84\]](#)

[Google](#) [Спутник](#) [Яндекс](#) [1996](#) [1968](#) [1952](#) [1942](#) [1888](#) [Ещё...](#) [x](#)



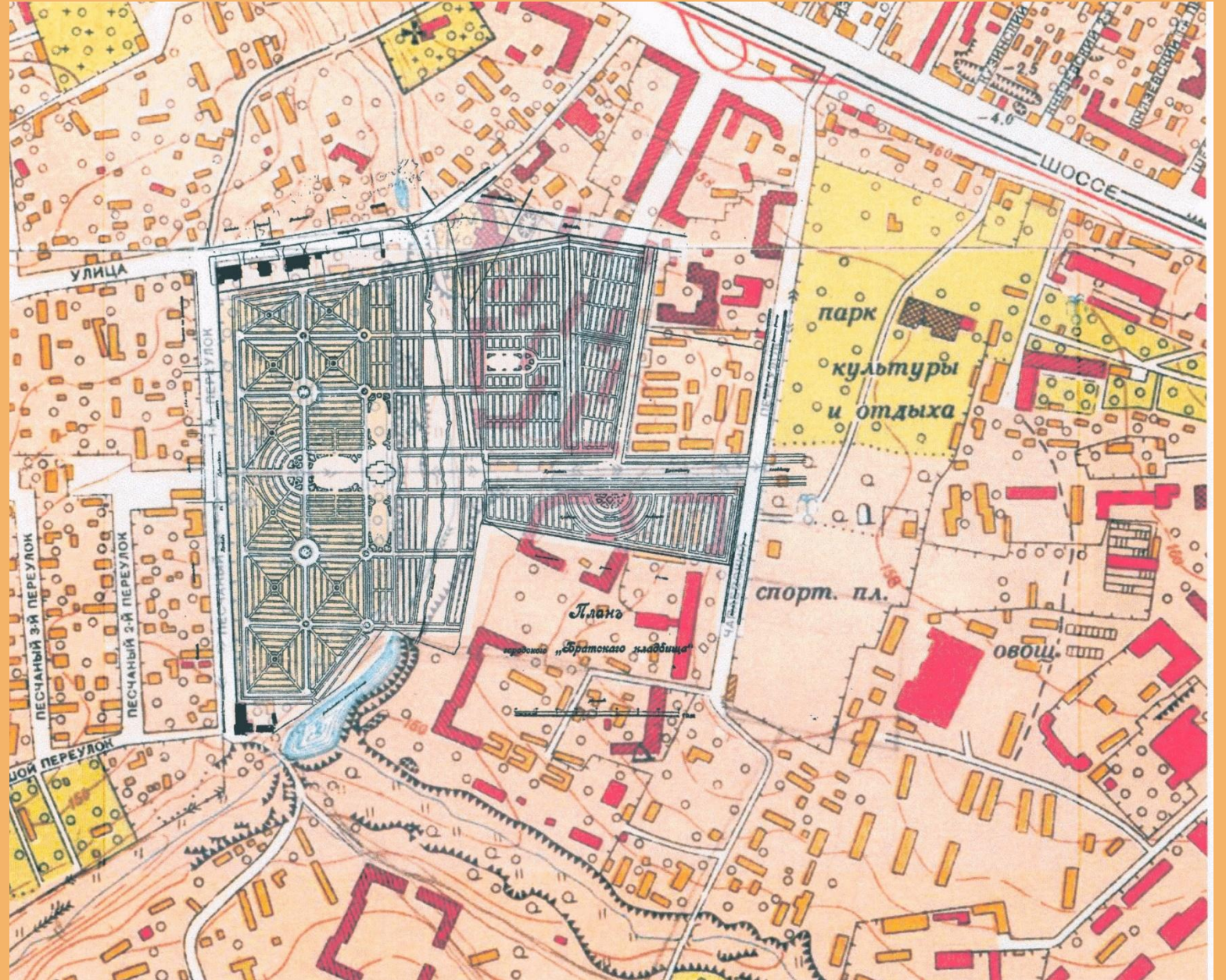
15
+
-
warfly.ru retromap.ru
4 of 24 - Clipboard
Item collected.
Услови

Маршрут А.Т. Ужено к могиле о.Иоанна

Две реконструкции пути А.Т. Уженко к могиле о. Иоанна на краю поля.

1. По дорожке Братского кладбища при возможных двух точках входа - с Песчаной улицы и со стороны главного въезда.

2. Пешком по просеке главного въезда. До реки Таракановки и просвета сквозь сосновый бор Ходынского поля слева.



Маршрут А.Т. Уженко к могиле о.Иоанна, через Малую Всехсвятскую рощу

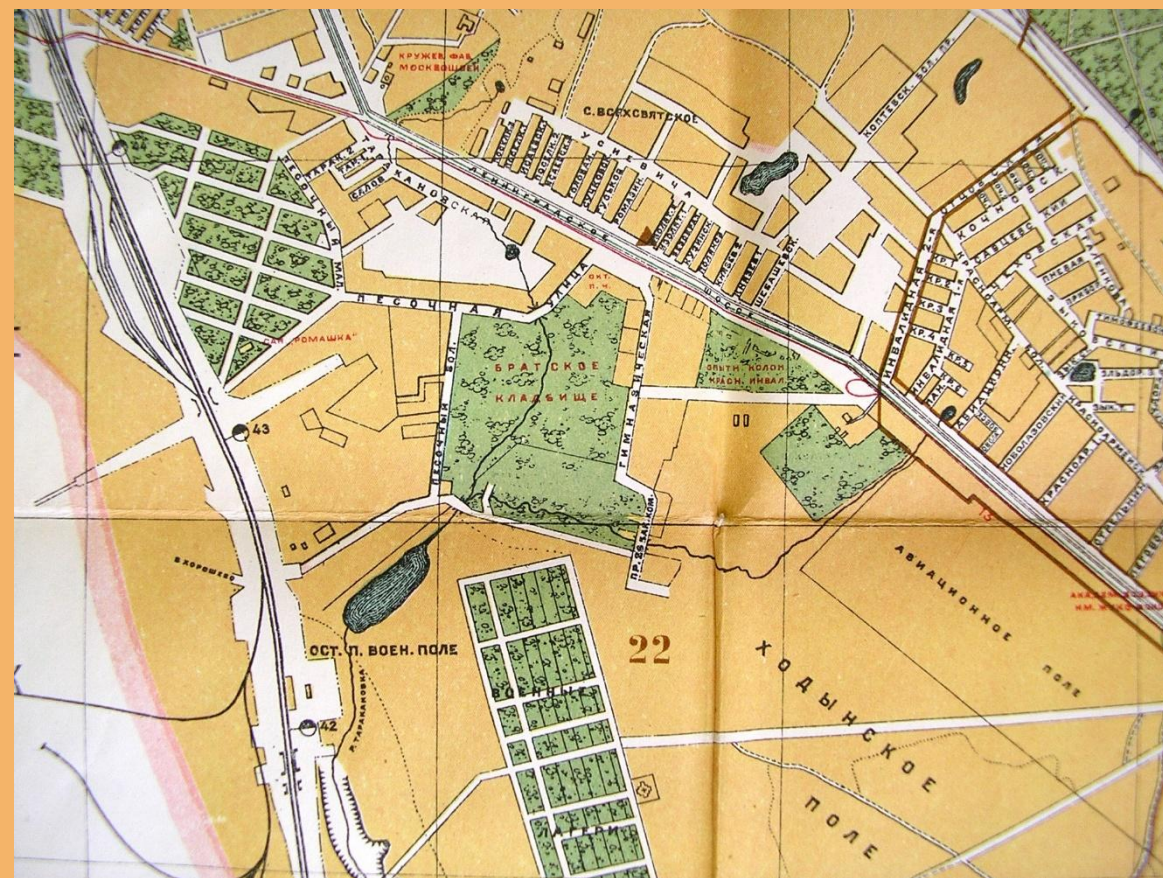


Видъ на аэродромъ и общежитіе команды

На Братском кладбище - вполне правдоподобно



План Москвы, исправленный и дополненный по новейшим данным /
Научно-техн. отдел ВСНХ.— 1:25000.— Л., 1925



План Москвы составлен по новейшим данным 1926 г. /
Научно-техн. отдел ВСНХ.— 1:25000.— М.: Моск. Коммун. Хоз-во,
1926

Реконструкция довоенной карты Москвы 1931 года

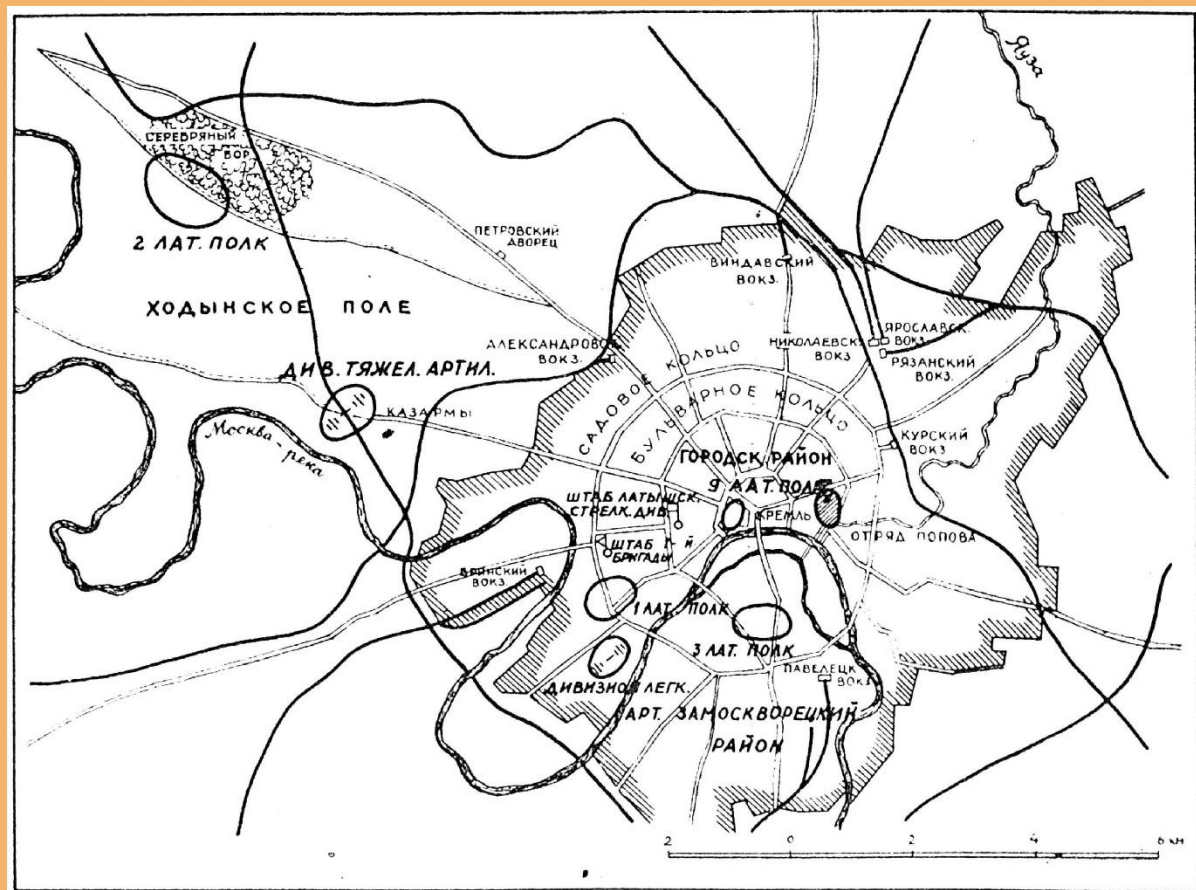


КАРТА МОСКВЫ 1931 ГОД



«МОСКВА ДОВОЕННАЯ, 1931» ИЗД. ООО «УНИИНТЕХ», Г. МОСКВА, «УОКК», ПОДГОТОВИЛ К ИЗДАНИЮ ЮДАЕВ И.В., 2004 Г.

Расстрелы в Москве под музыку



Дислокация Латышской стрелковой дивизии в Москве 6 июля 1918 г. Место, отмеченное кружком как 2 лат. полк – район современной Пехотной улицы, за пределами Московской окружной железной дороги.



Наложение схемы «Дислокация Латышской стрелковой дивизии в Москве 6 июля 1918 г.» на карту «Москва довоенная, 1931».

Окрестности Ходынского поля 2018

