

МОСКВА



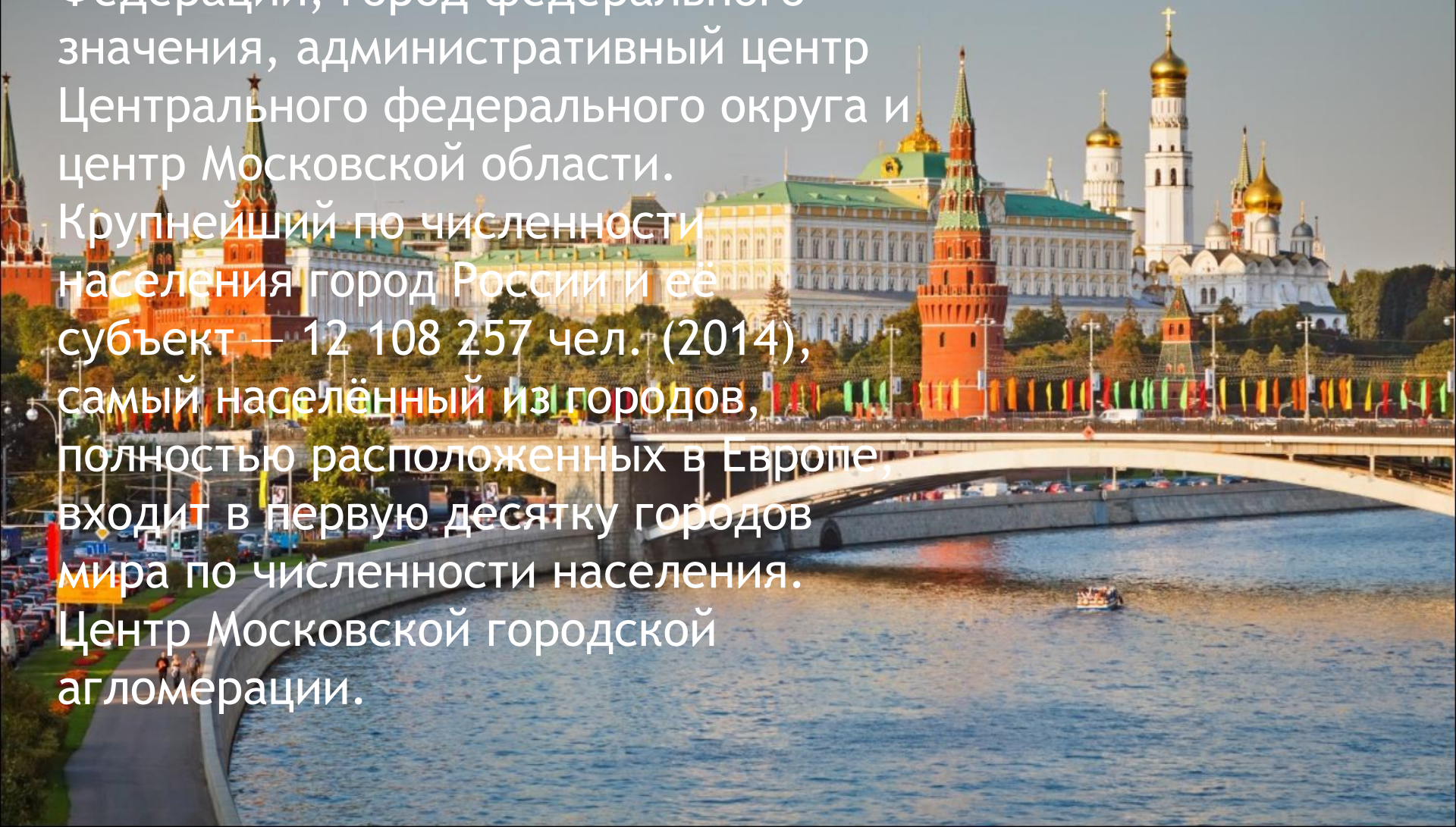
МОСКВА — СТОЛИЦА РОССИЙСКОЙ ФЕДЕРАЦИИ

Москва — столица Российской Федерации, город федерального значения, административный центр Центрального федерального округа и центр Московской области.

Крупнейший по численности населения город России и её субъект — 12 108 257 чел. (2014),

самый населённый из городов, полностью расположенных в Европе, входит в первую десятку городов мира по численности населения.

Центр Московской городской агломерации.



ГЕОГРАФИЧЕСКОЕ ПОЛОЖЕНИЕ

Москва находится в центре европейской части России, в междуречье Оки и Волги, на стыке Смоленско-Московской возвышенности, Москворецко-Окской равнины и Мещёрской.

Город располагается на обоих берегах реки Москвы в её среднем течении. Помимо этой реки, на территории города протекает несколько десятков других рек, наиболее крупные из которых — притоки Москвы, в частности Сходня, Химка, Пресня, Неглинная, Яуза и Нищенка а также Сетунь, Котловка и Городня. В Москве много и других водоёмов: более 400 прудов и несколько озёр.

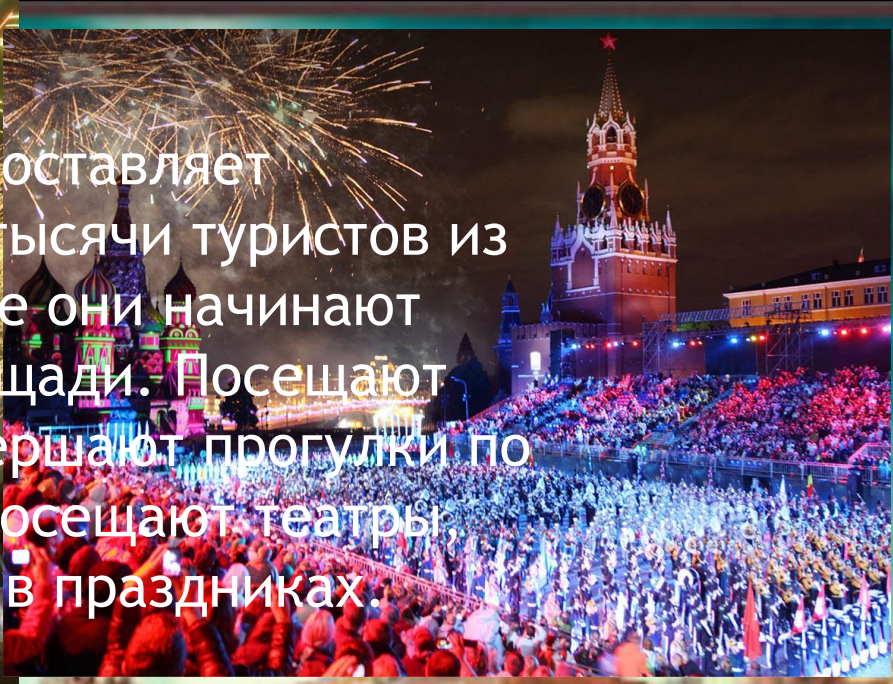
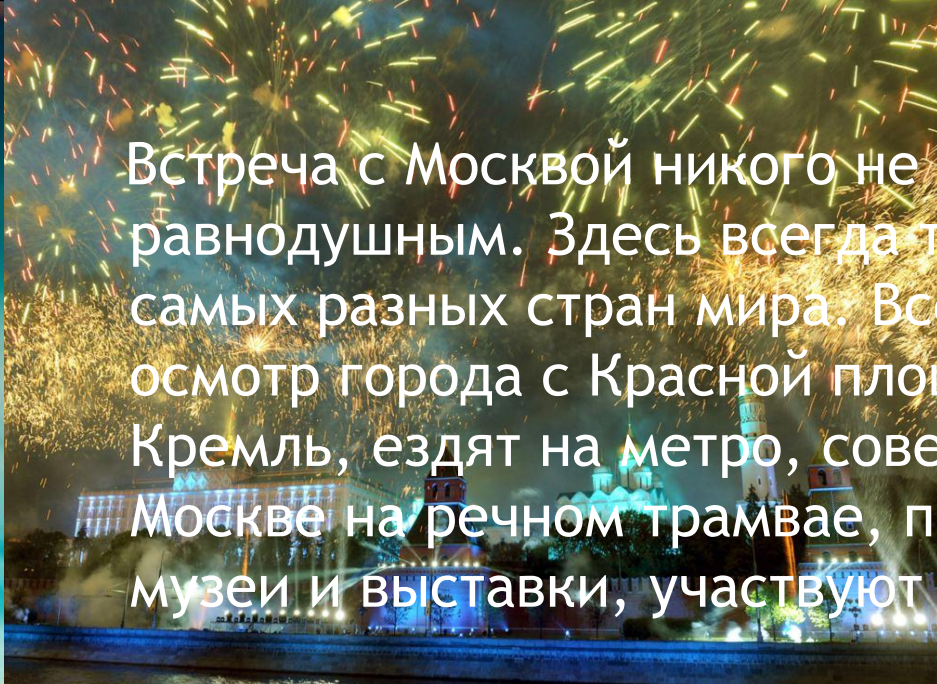
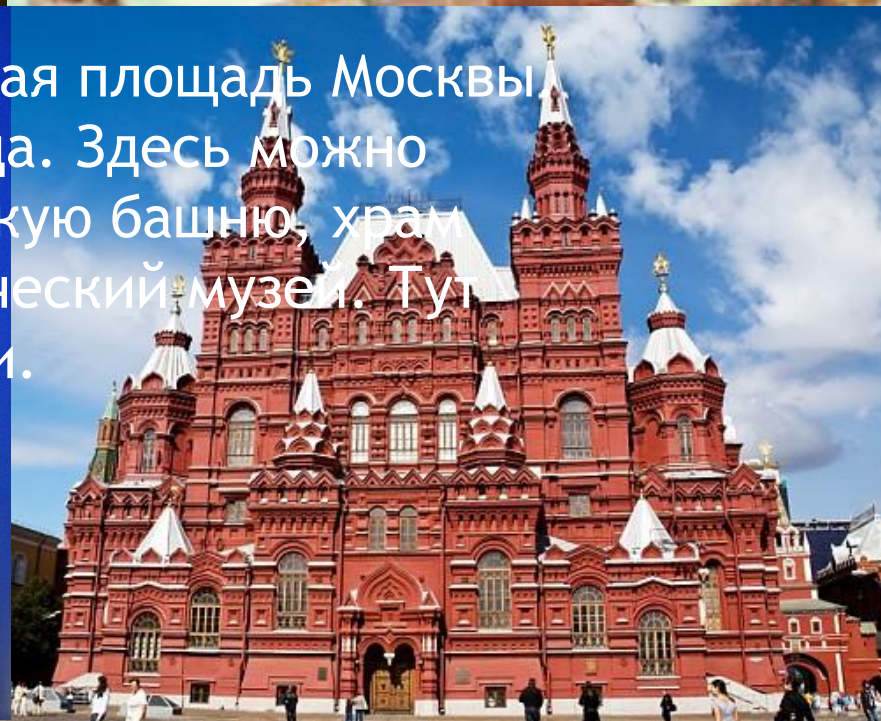
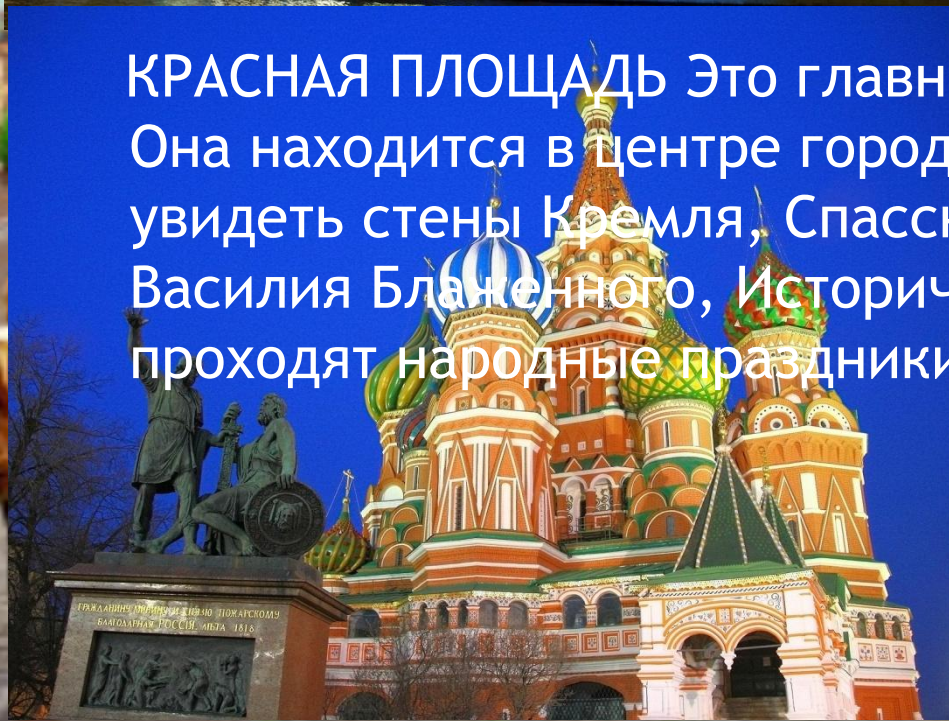
КЛИМАТ

Климат Москвы — умеренно-континентальный, с чётко выраженной сезонностью. В период календарной зимы могут отмечаться непродолжительные (3—5 дней) периоды сильных морозов. По данным метеостанции, самым холодным месяцем года является февраль.. Самым тёплым месяцем является июль.

- Среднегодовая температура составляет $+5,8$ °С. Среднегодовая скорость ветра — 2,3 м/с. Среднегодовая влажность воздуха — 77 %, в декабре достигает 85 %, в мае опускается до 64 %.
- За год в Москве и прилегающей к ней территории выпадает 600—800 мм атмосферных осадков, из них большая часть приходится на летний период

Встреча с Москвой никого не оставляет равнодушным. Здесь всегда тысячи туристов из самых разных стран мира. Все они начинают осмотр города с Красной площади. Посещают Кремль, ездят на метро, совершают прогулки по Москве на речном трамвае, посещают театры, музеи и выставки, участвуют в праздниках.

КРАСНАЯ ПЛОЩАДЬ Это главная площадь Москвы. Она находится в центре города. Здесь можно увидеть стены Кремля, Спасскую башню, храм Василия Блаженного, Исторический музей. Тут проходят народные праздники.



Зимой москвичи любят кататься на коньках прямо на Красной площади.



РАСТИТЕЛЬНОСТЬ

Несмотря на огромную степень застройки Москвы, площадь озеленённых территорий города составляет 34,3 тысяч га.

В Москве есть такие лесные и парковые массивы, как Измайловский парк, Тимирязевский парк, Филёвский парк (лесопарк), Замоскворецкий лесопарк, Люблинский парк, Бутовский лесопарк, Ботанический сад, Нескучный сад, Битцевский лесопарк, музеи-заповедники Царицыно и Коломенское, Кузьминский лесопарк, лесопарк Кусково и другие.

Также в пределах города находится часть Природного национального парка Лосиный Остров, множество скверов и рекреационных зон.

ЖИВОТНЫЙ МИР

Фауна Москвы разнообразна. Например, в национальном парке Лосиный Остров водятся не только белки, ежи и зайцы, но и более крупные дикие животные, такие как кабан и лось, пятнистые олени. Водятся и хищники — лисица, норка и горноста́й. Гнездятся в Верхнеяузской части Лосиного Острова дикие утки и цапли, водятся редкие фазаны и серые куропатки. Со времён Ивана Грозного Лосиный Остров находится под специальной охраной.

В Битцевском лесу также обитает много диких животных. Живут здесь ежи, буроzubки и даже летучие мыши, столь редкие в столице; зайцы — беляк и русак, полёвка, ласки, белки. Заходят из Подмосковья лось и кабан. Выводят птенцов утки, гнездится коростель.



В Москве обитает такое редкое животное, как орешниковая соня. Редок также чёрный хорь — он живёт в долинах рек, по берегам которых перемежаются лес, луг и заросли кустарника.

Зайцев в Москве можно найти в Измайловском лесу, Кузьминском лесопарке, в Битцевском лесу и Серебряном Бору. Ласок — в лесных массивах: Лосиный Остров, Измайловский, Кузьминский, Бирюлевский, Битцевский, Фили-Кунцевский лесопарках

Самый крупный хищник в Москве — обыкновенная лисица, обитает в парке Лосиный Остров, Кузьминском лесопарке, Битцевском лесу и других.

Среди птиц обитают большая и малая выпь, серая утка, обыкновенный гоголь, чёрный коршун и болотный лунь, перепелятник, сапсан и пустельга чибис, и другие.



ЭКОЛОГИЯ

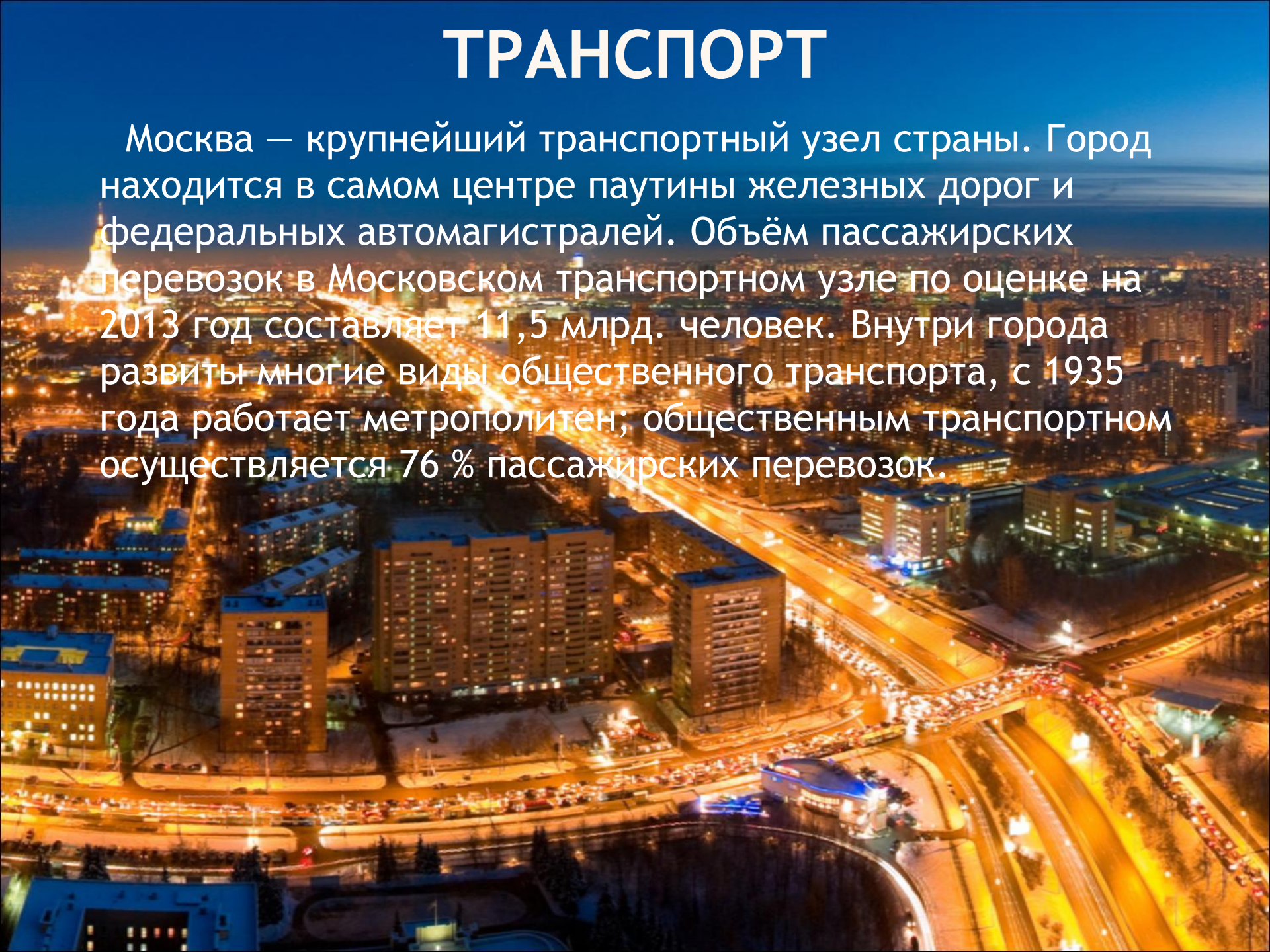
На экологическую ситуацию Москвы влияет преобладание западных и северо-западных ветров в городе. Качество городских водных ресурсов лучше на северо-западе города, выше по течению Москвы-реки. Важным фактором улучшения экосистемы города является сохранение и развитие скверов, парков и деревьев внутри дворов, пострадавших в последние годы от точечной застройки.

Экологический мониторинг в Москве осуществляют 39 автоматических стационарных станций, контролирующих содержание в воздухе 22 загрязняющих веществ и его общий уровень загрязнения.

Среди источников загрязнения Москвы на первом месте стоят выхлопные газы автотранспорта. Воздух загрязняют также теплоэлектростанции, фабрики и заводы, испарения раскалённого асфальта.

ТРАНСПОРТ

Москва — крупнейший транспортный узел страны. Город находится в самом центре паутины железных дорог и федеральных автомагистралей. Объём пассажирских перевозок в Московском транспортном узле по оценке на 2013 год составляет 11,5 млрд. человек. Внутри города развиты многие виды общественного транспорта, с 1935 года работает метрополитен; общественным транспортом осуществляется 76 % пассажирских перевозок.



ЖЕЛЕЗНОДОРОЖНЫЙ ТРАНСПОРТ



Железнодорожная сеть в Москве представлена десятью основными направлениями с девятью вокзалами.

Общая протяжённость железных дорог в пределах города — 394,7 км. Пригородные поезда, связывающие вокзалы Москвы с населёнными пунктами Московской и близлежащих областей, играют существенную роль и во внутригородских перевозках. Крупным проектом по развитию пассажирского железнодорожного сообщения в Москве является организация пассажирского движения на Малом кольце Московской железной дороги.

АЭРОПОРТЫ

На территории Москвы находятся международные аэропорты Внуково и Остафьево. Также жители и гости города пользуются услугами других международных аэропортов, расположенных на территории Московской области: Домодедово, Чкаловский, Шереметьево.

В городе действовал аэровокзал, однако с начала XXI века он, фактически, утратил свое прямое назначение: его помещения были сданы арендаторам под торговые площади. По состоянию на 2009 год, в здании аэровокзала действуют лишь кассы по продаже железнодорожных и авиабилетов.




АВТОМОБИЛЬНЫЙ ТРАНСПОРТ

В самой Москве имеется развитая транспортная инфраструктура, содержащая в частности три транспортных кольца: Садовое, Третье транспортное и Московская кольцевая автомобильная дорога, планируется строительство Центральной кольцевой автомобильной дороги (ЦКАД) в Подмоскovie для разгрузки города от транзитного транспортного потока.

Москва столкнулась с острой транспортной проблемой. В Москве продолжается бурный рост автомобильного парка; Увеличился также объём грузовых перевозок автомобильным транспортом в городе. Значительный рост автопарка привёл к возникновению большого количества дорожных заторов. Правительство города предприняло ряд попыток разрешить проблему пробок путём дорожного строительства.

Также остается нерешённой проблема недостаточного количества парковок. Для решения проблемы в жилых районах была организована программа «Народный гараж».

НАЗЕМНЫЙ ГОРОДСКОЙ ТРАНСПОРТ



В Москве действует разветвлённая сеть уличного общественного транспорта: маршрутов автобусов, троллейбусов, трамваев, маршрутных такси, которые перевозят около 12 миллионов пассажиров ежедневно.

Общественный транспорт вынужден стоять в общих пробках, но на крупных магистралях создаются выделенные полосы.

МОСКОВСКИЙ МЕТРОПОЛИТЕН

С 15 мая 1935 года в городе работает метрополитен, являющийся основным средством передвижения в пределах столицы. Московский метрополитен — один из лидеров по протяжённости и пассажиропотоку среди систем городского железнодорожного транспорта мира.

В среднем московское метро перевозит 6,824 млн пассажиров в день. Это пятая по годовому пассажиропотоку система метро в мире и первая в Европе. Общая протяжённость линий Московского метрополитена — 320,9 км, большая часть пути и станций находится под землёй. Всего в московском метро 192 станции и 12 линий, включая линию лёгкого метро.

С 2004 года работает монорельсовая дорога, эксплуатация которой ведётся силами ГУП «Московский метрополитен».

РЕЧНОЙ ТРАНСПОРТ

Благодаря системе каналов, построенных в составе Великих строек коммунизма, Москва с советских времён была известна как «порт пяти морей» — Балтийского, Белого, Каспийского, Азовского и Чёрного. От Северного и Южного речных вокзалов ходят круизные теплоходы, соединяющие Москву с Санкт-Петербургом, Астраханью, Ростовом-на-Дону и другими городами России. В период навигации на Москве-реке работают несколько маршрутов речного трамвая.

Грузовые речные перевозки по Москве-реке в основном обеспечивают доставку различных насыпных грузов строительного характера; в Южном порту имеется крупный контейнерный терминал.



ЗДРАВООХРАНЕНИЕ

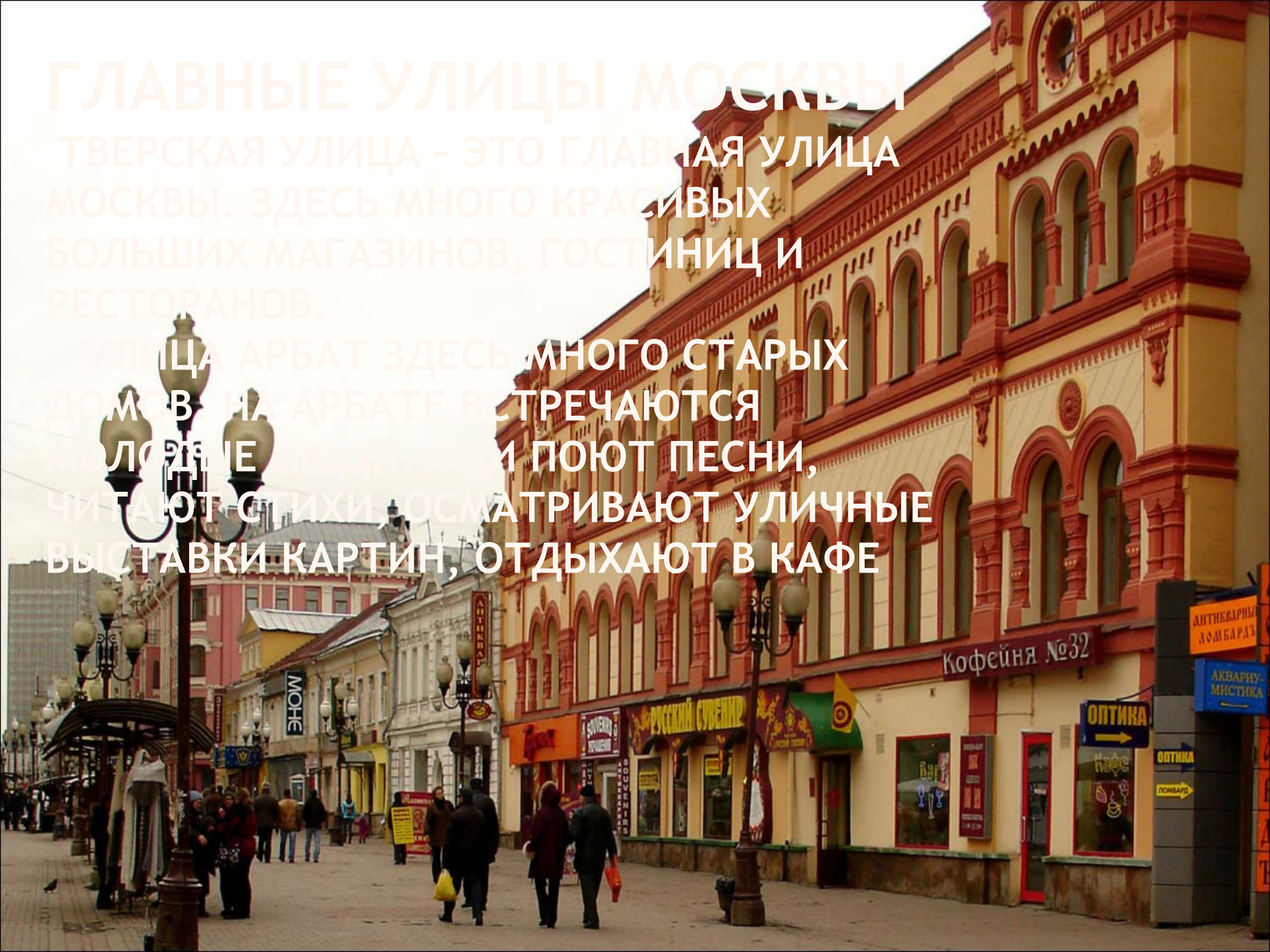
The background of the slide features a collection of medical supplies. A prominent red cross is centered in the upper half. Below it, a silver stethoscope is visible, resting on a white surface. To the left, there is a glass vial with a white cap. In the lower right, a syringe is partially visible. The overall scene is brightly lit, with a focus on the medical theme.

МОСКВА — ОГРОМНЫЙ ГОРОД, ГДЕ МИЛЛИОНЫ ЛЮДЕЙ ЕЖЕДНЕВНО ПОЛЬЗУЮТСЯ ОБЩЕСТВЕННЫМ ТРАНСПОРТОМ, ЧТО НЕ МОЖЕТ НЕ ВЛИЯТЬ НА РАСПРОСТРАНЕНИЕ, ПРЕЖДЕ ВСЕГО, ИНФЕКЦИОННЫХ ЗАБОЛЕВАНИЙ. В МОСКВЕ НАСЧИТЫВАЕТСЯ 1857 БОЛЬНИЧНЫХ И АМБУЛАТОРНО-ПОЛИКЛИНИЧЕСКИХ УЧРЕЖДЕНИЙ. ПОМИМО ТОГО, В МОСКВЕ СУЩЕСТВУЕТ РАЗВЕТВЛЁННАЯ СЕТЬ АМБУЛАТОРНО-ПОЛИКЛИНИЧЕСКИХ УЧРЕЖДЕНИЙ, КОИХ НАСЧИТЫВАЕТСЯ БОЛЕЕ 1600, В ТОМ ЧИСЛЕ 256 ДЕТСКИХ. ПО ОФИЦИАЛЬНЫМ ДАННЫМ НА 2013 ГОД, СРЕДНЯЯ ПРОДОЛЖИТЕЛЬНОСТЬ ЖИЗНИ МОСКВИЧЕЙ СОСТАВЛЯЕТ 75,8 ЛЕТ.

ГЛАВНЫЕ УЛИЦЫ МОСКВЫ

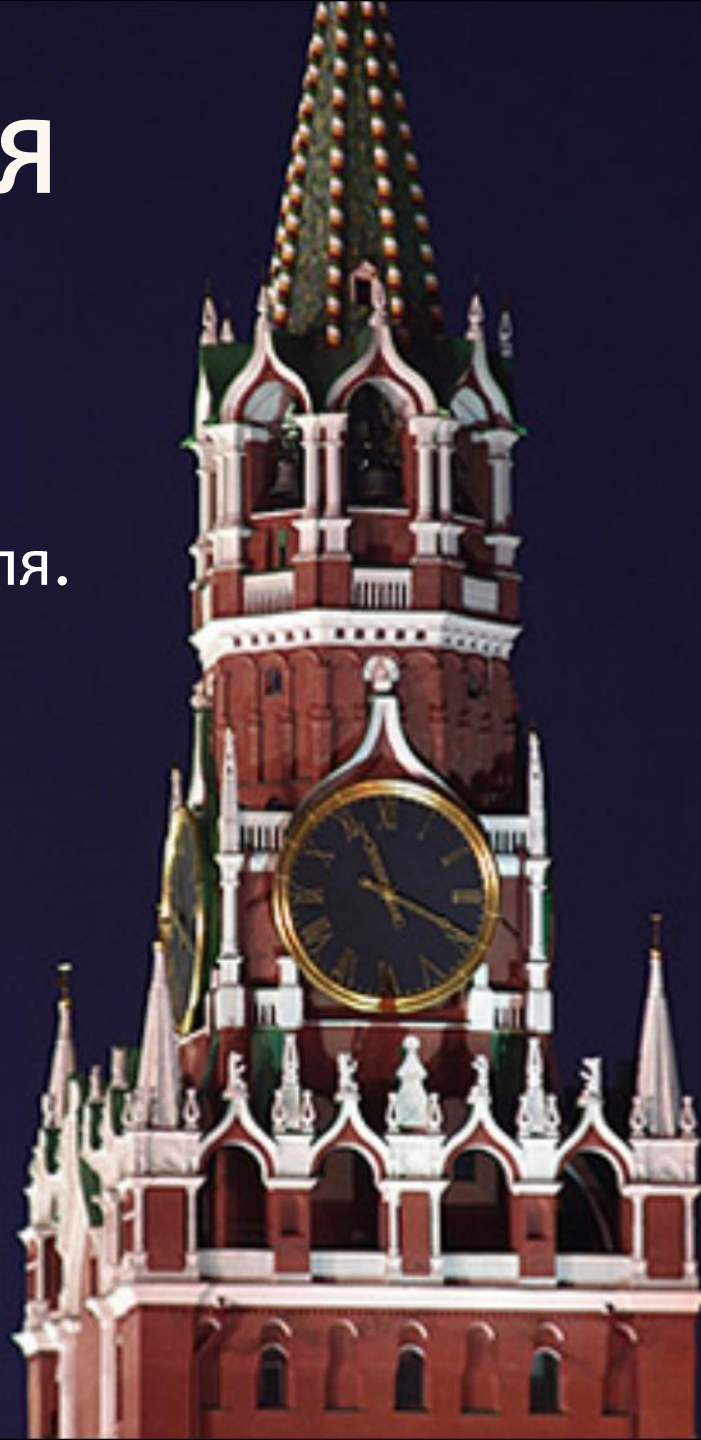
ТВЕРСКАЯ УЛИЦА - ЭТО ГЛАВНАЯ УЛИЦА МОСКВЫ. ЗДЕСЬ МНОГО КРАСИВЫХ БОЛЬШИХ МАГАЗИНОВ, ГОСТИНИЦ И РЕСТОРАНОВ.

УЛИЦА АРБАТ ЗДЕСЬ МНОГО СТАРЫХ ДОМОВ. НА АРБАТЕ ВСТРЕЧАЮТСЯ МОЛОДЫЕ ЛЮДИ. ОНИ ПОЮТ ПЕСНИ, ЧИТАЮТ СТИХИ, ОСМАТРИВАЮТ УЛИЧНЫЕ ВЫСТАВКИ КАРТИН, ОТДЫХАЮТ В КАФЕ



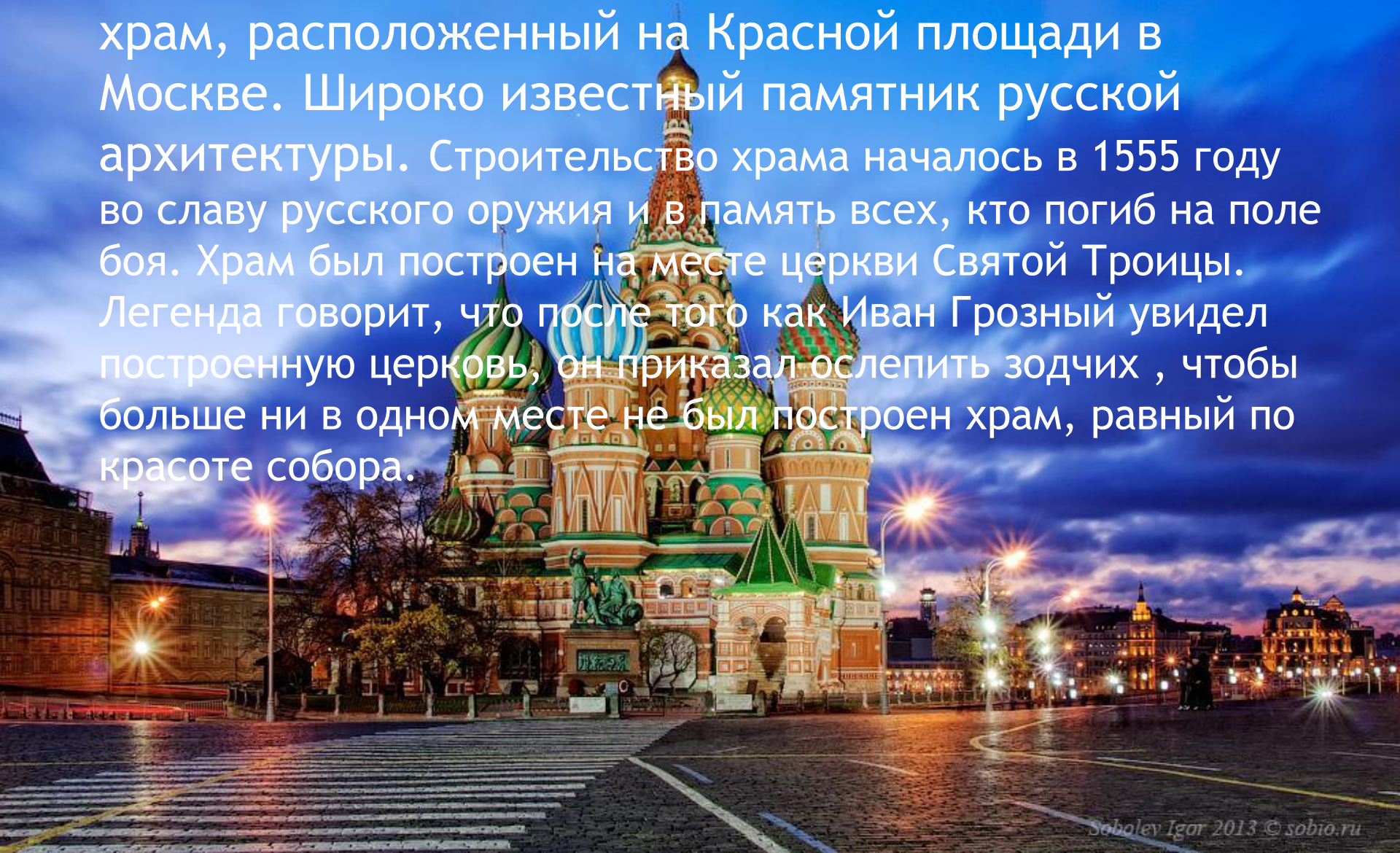
СПАССКАЯ БАШНЯ

Спасская башня — выходящая на Красную площадь одна из 20-ти башен Московского Кремля. В башне расположены главные ворота Кремля — Спасские, в шатре башни установлены знаменитые часы — куранты.



СОБОР ВАСИЛИЯ БЛАЖЕННОГО

Собор Василия Блаженного – православный храм, расположенный на Красной площади в Москве. Широко известный памятник русской архитектуры. Строительство храма началось в 1555 году во славу русского оружия и в память всех, кто погиб на поле боя. Храм был построен на месте церкви Святой Троицы. Легенда говорит, что после того как Иван Грозный увидел построенную церковь, он приказал ослепить зодчих, чтобы больше ни в одном месте не был построен храм, равный по красоте собора.



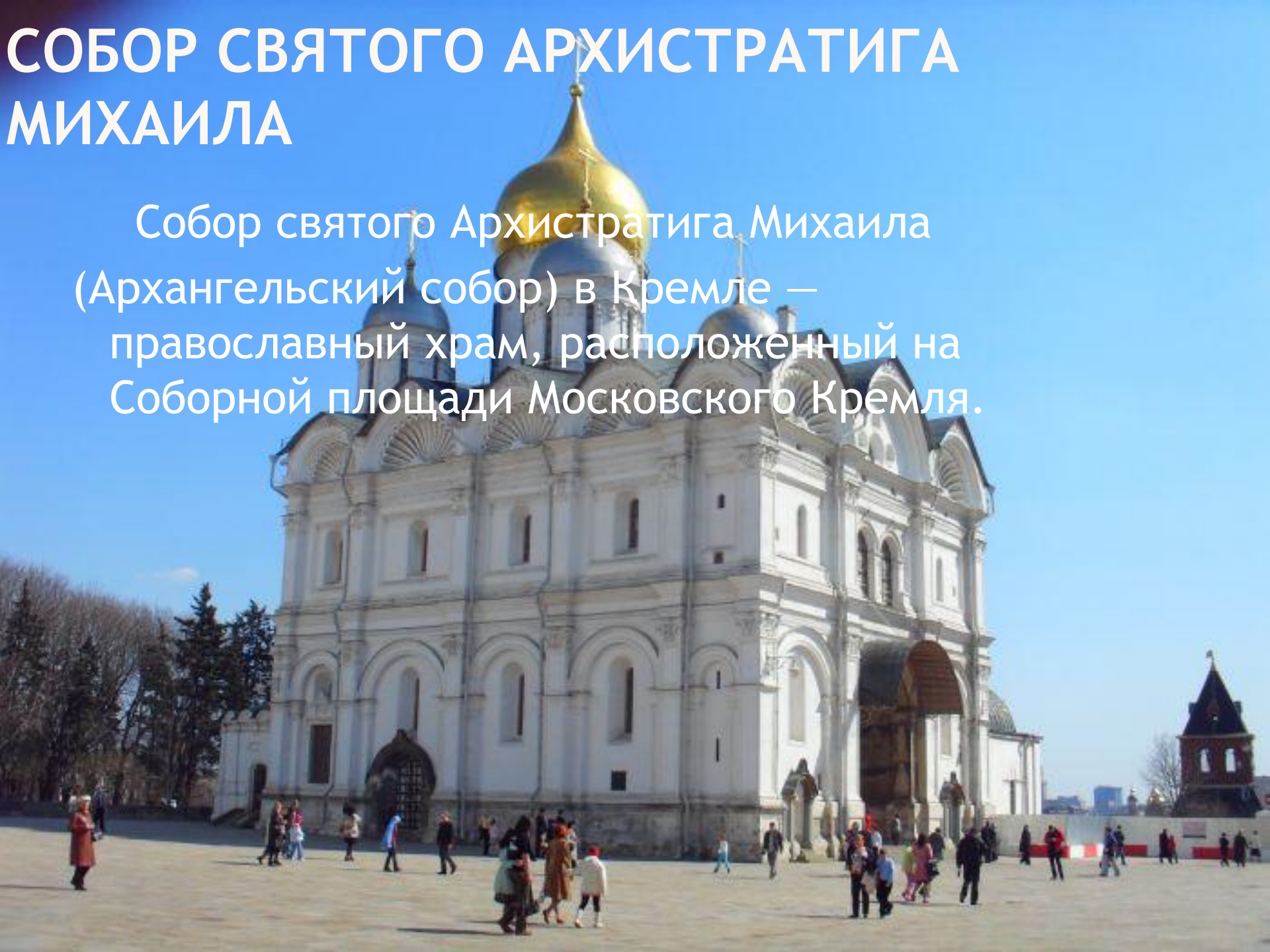
МАВЗОЛЕЙ В. И. ЛЕНИНА

Мавзолей В. И. — памятник-усыпальница на Красной площади у Кремлёвской стены в Москве.



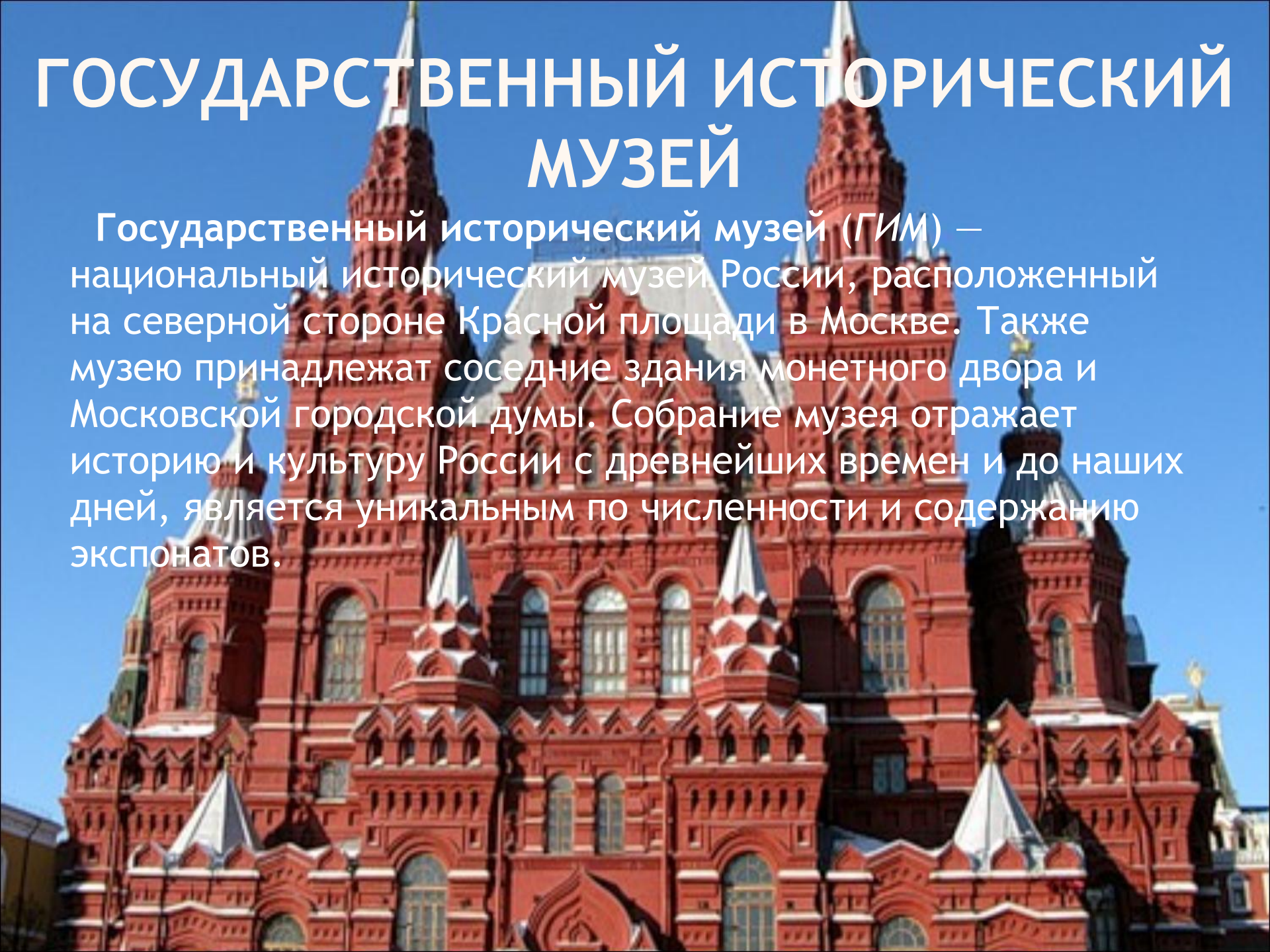
СОБОР СВЯТОГО АРХИСТРАТИГА МИХАИЛА

Собор святого Архистратига Михаила (Архангельский собор) в Кремле — православный храм, расположенный на Соборной площади Московского Кремля.



ГОСУДАРСТВЕННЫЙ ИСТОРИЧЕСКИЙ МУЗЕЙ

Государственный исторический музей (ГИМ) — национальный исторический музей России, расположенный на северной стороне Красной площади в Москве. Также музею принадлежат соседние здания монетного двора и Московской городской думы. Собрание музея отражает историю и культуру России с древнейших времен и до наших дней, является уникальным по численности и содержанию экспонатов.



ВОСКРЕСЕНСКИЕ ВОРОТА



Воскресенские — двойные проездные ворота Китайгородской стены в одноимённом проезде между зданием Городской думы и Историческим музеем. Воротам дали название Воскресенской площади.

БОРОДИНСКАЯ ПАНОРАМА

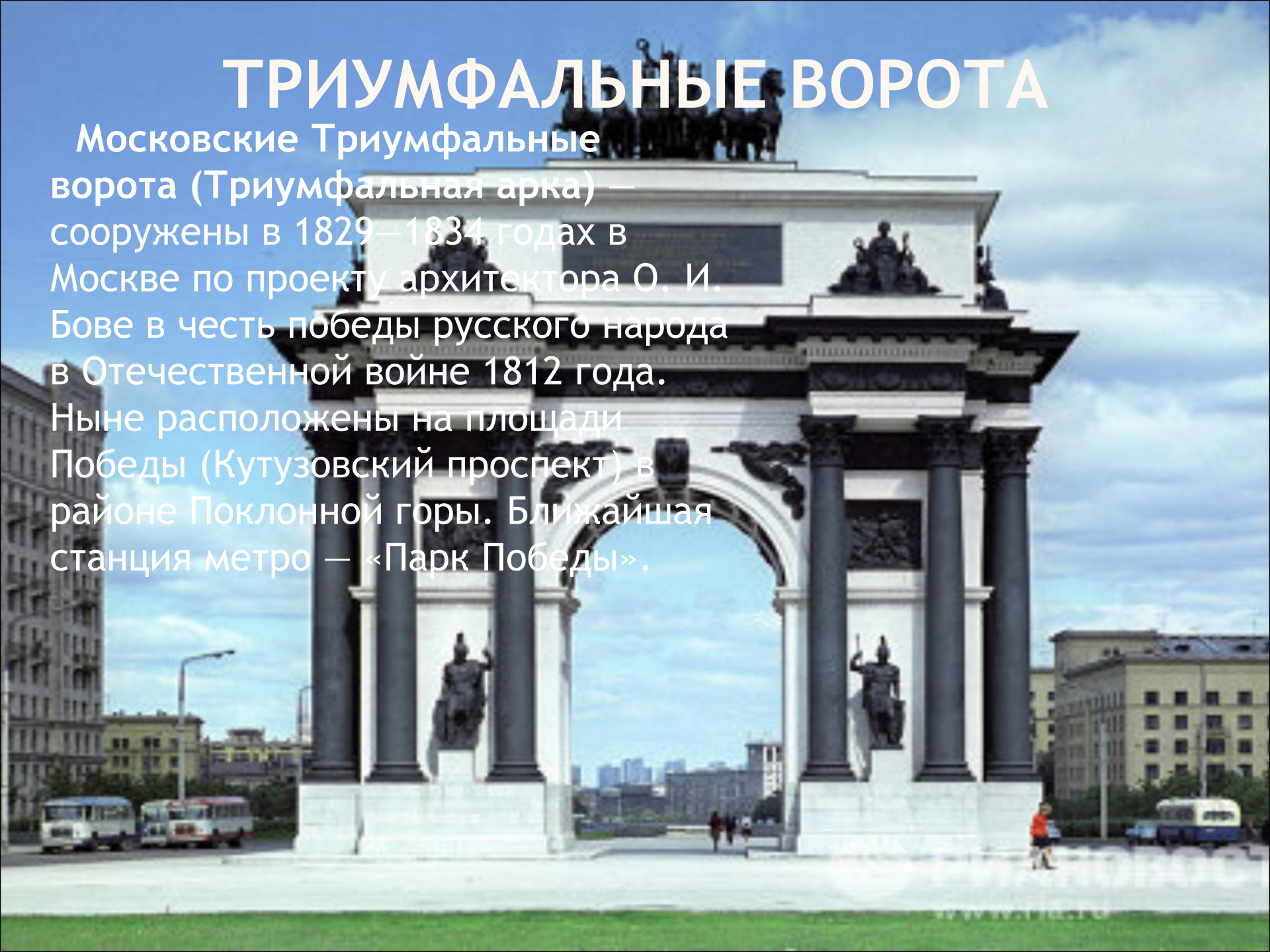
Музей-панорама «Бородинская битва» открыт в 1962 году на территории бывшей деревни Фили (ныне Кутузовский проспект).

Основу мемориального комплекса составляет изба совета в Филях, восстановленная после пожара в 1887 году, и сама панорама Бородинской битвы, завершенная Францем Алексеевичем Рубо в 1912 году.

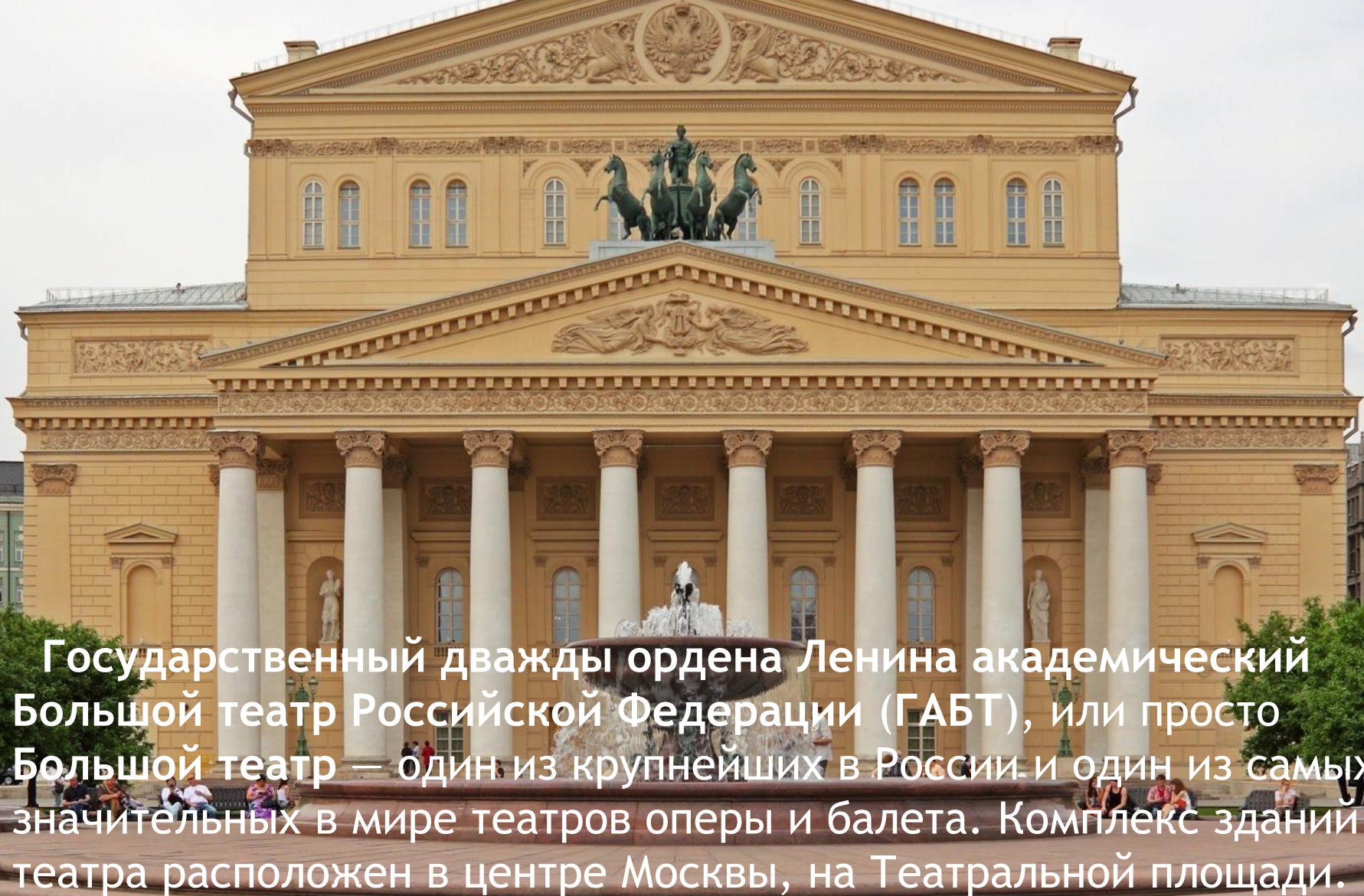


ТРИУМФАЛЬНЫЕ ВОРОТА

Московские Триумфальные ворота (Триумфальная арка) — сооружены в 1829–1834 годах в Москве по проекту архитектора О. И. Бове в честь победы русского народа в Отечественной войне 1812 года. Ныне расположены на площади Победы (Кутузовский проспект) в районе Поклонной горы. Ближайшая станция метро — «Парк Победы».



БОЛЬШОЙ ТЕАТР



Государственный дважды ордена Ленина академический Большой театр Российской Федерации (ГАБТ), или просто Большой театр — один из крупнейших в России и один из самых значительных в мире театров оперы и балета. Комплекс зданий театра расположен в центре Москвы, на Театральной площади.