

A collage of nautical-themed elements. At the top center is a painting of a three-masted sailing ship with red and white sails on a sea. Below it, the word "Австралія" is written in large, bold, orange-to-yellow gradient letters. The background features an old map with various place names like "Civdad Real", "Mancha", and "MAR ISMIED". A brass compass is visible in the bottom left, and a thick rope is coiled around the bottom. There are also two seashells: a large, light-colored one on the right and a smaller, dark one on the left.

# Австралія

Дослідження та освоєння материка.  
Географічне положення.  
Тектонічна будова, рельєф.

# Історія відкриття та заселення.



Середньовічна карта

*Terra  
Australis  
Incognita*

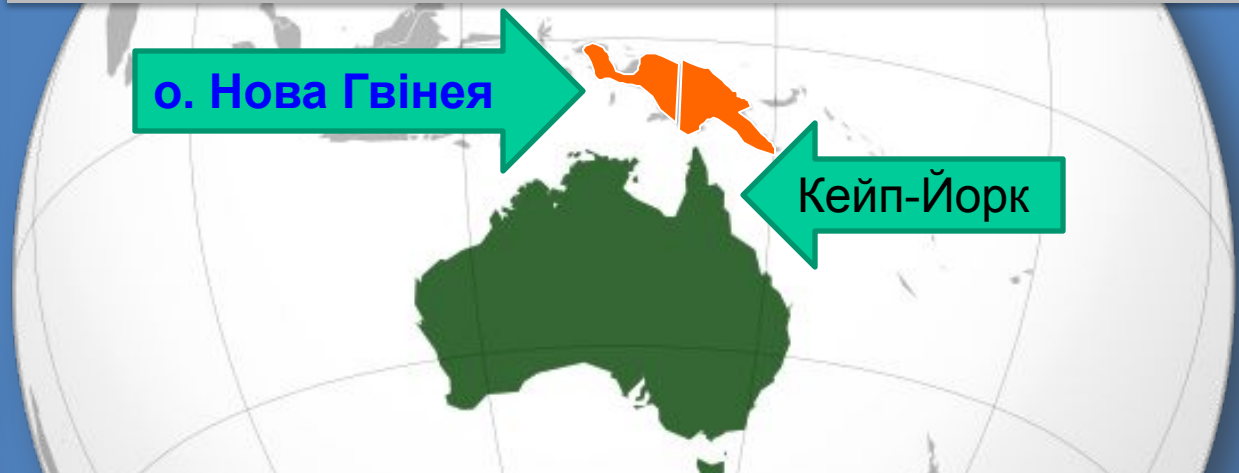
Назва «Австралія» виникла задовго до відкриття материка. Давні географи були переконані, що в південних широтах існує величезний масив суші, який називали «Невідома Південна Земля» (латинською Terra Australis Incognita). Європейці довго шукали цю землю, навіть тоді, коли вже була відкрита Америка.



Луис  
Торрес

В історії відкриття материка багато загадок. Спочатку мореплавці вважали материком нинішню Нову Гвінею.

Але на початку XVII ст. іспанець **Луїс Ваес де Торрес** довів, що це острів.



Виллем

Першим на півострів Кейп-Йорк висадився в 1606 р. голландський мореплавець **Віллем Янзсон**.

Цього ж року і Торрес вперше побачив північні береги материка.



Абел  
Тасман

У 1642 р. голландець **Абель Тасман** відкрив острів, який пізніше назвали його ім'ям. У 1644 р. він описав північні береги Австралії. Проте голландці довгі роки тримали ці відомості у великій таємниці.





1779 Джеймс

Кук



Джеймс Кук

У 1770 р. англійський мореплавець **Джеймс Кук** відкрив східне узбережжя Австралії. До материка експедиція підійшла з боку острова Тасманія. Дж. Кук із кількома членами команди висадився на берег. Місцевість була дуже мальовничою.

На березі ріс негустий ліс, повітря було надзвичайно свіже. Свіжості йому надавала смола евкалиптів, які вперше описала саме експедиція Дж. Кука. Мореплавці відкрили також Великий Бар'єрний риф. Джеймс Кук оголосив ці землі володінням Великої Британії.



У 1814 р. англійський мореплавець **Метью Фліндерс** уперше обійшов навколо материка морем і запропонував назвати його Австралією. До цього нововідкрита земля називалася Новою Голландією.

## Мэтью Флиндерс

Перше англійське поселення було засноване в 1788 р. на південному сході Австралії як колонія каторжників.

Пізніше тут постало місто Сідней.

Активно материк почав заселятися в ХІХ ст. Вихідці з Великої Британії освоювали найбільш родючі землі на сході материка, витісняючи аборигенів у пустельні райони.

# Згадаймо план характеристики материка

- 1.** Фізико-географічне положення (ФГП).
- 2.** Тектонічні структури, рельєф та корисні копалини.
- 3.** Клімат.
- 4.** Внутрішні води.
- 5.** Природні зони (грунти, рослинність і тваринний світ).
- 6.** Населення.
- 7.** Політична карта.



# Фізико-Географічне положення

## План характеристики

## Характерні риси

1. Площа материка

7,7 млн.км<sup>2</sup>

2. Розташування щодо:  
а) екватора

у **Південній** півкулі,  
посередині материка  
проходить лінія  
**південного тропіку**;

б) 0° меридіану

у **Східній** півкулі.

3. Розташування  
відносно інших  
материків

Австралія віддалена від інших  
материків, що призводить до  
унікальності органічного світу.





Пн

д Гринвіча

**Завдання:**

Визначить сторони горизонту

Віднайти крайні точки  
Австралії на фізичній карті та  
визначити їх координати



С

Зх

Позначити крайні точки  
на контурній карті

напрямок	назва точки	координати
північна 1		
південна 2	<i>Мис Південно-Східний</i>	
західна 3	<i>Мис Стіп-Пойнт</i>	
східна 4	<i>Мис Байрон</i>	

Пд



**Завдання:**

Віднайдіть в атласі та підпишіть на контурній карті назви **ВОДНИХ ОБ'ЄКТІВ**

моря	затоки
Арафурське	Карпентарія
Коралове	Велика Австралійська
Тасманове	

**НАСТ**



**Карпентарія** — затока в Арафурському морі біля північного узбережжя Австралії.

Названо на честь П. Карпентера (у 1623-1627 роках — генерал-губернатора Голландської Індії).

Йому помилково приписали відкриття цієї затоки.

карта





**Арафурське море** — море між Австралією та Новою Гвінеєю. За даними досліджень, із *halefuru* (мовою галела) — "незаліснений край" або з малайського *alifura* — "дикі", "язичники"; за іншими — *alfuren* — "лісові люди".

В усіх випадках назва спочатку була назвою населення місцевості.





**Коралове море** — частина Тихого океану між північно-східним берегом Австралії, Новою Гвінеєю, Соломоновими островами та Гебридами.

Названо за велику кількість коралових рифів серед яких — Великий Бар'єрний риф.

карта





**Завдання:**

Віднайдіть в атласі та позначте на контурній карті **острови та півострів**

- |                |
|----------------|
| <b>острови</b> |
| Тасманія       |
| Нова Зеландія  |
| Нова Гвінея    |

- |                  |
|------------------|
| <b>піврстрів</b> |
| Кейп-Йорк        |
| Арнем-Ленд       |

**наст**





**Нова Гвінея** — острів у Тихому океані. Названий у XVI ст. іспанськими мореплавцями за схожість, на їхню думку, жителів острова з населенням африканської Гвінеї.



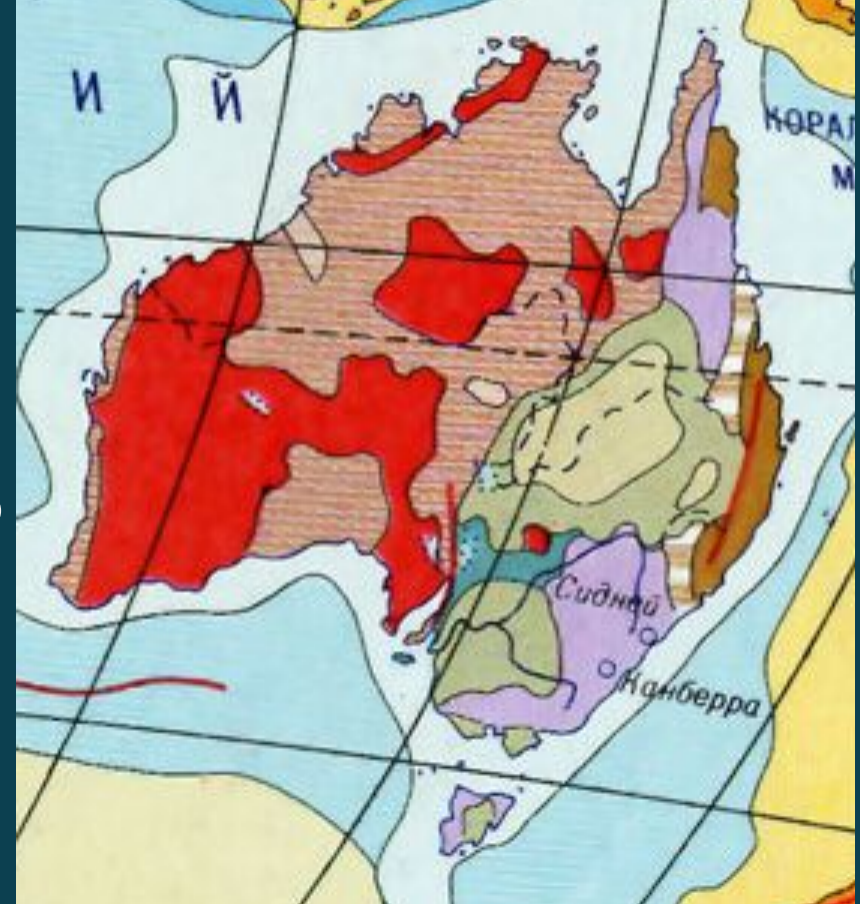
# Тектонічні структури

В основі території континенту лежить древня Австралійська платформа, яка була частиною материка Гондвана.

 Виступи кристалічного фундаменту древньої платформи

 Області каледонської складчатості

 Області герцинської складчатості





## Завдання:

Віднайдіть  
в атласі та  
підпишіть  
на контурній  
карті назви  
гір, рівнин,  
плато, плоскогір'я,  
пустель



НАСТ



## Велика піщана пустеля





# Велика пустеля Вікторія



# Останець-гігант



Могутня скеля-моноліт Айєрс-Рок, що височить у центрі Австралії, — один з найбільших у світі останців. Вона здіймається над плоскою рівниною 350 м і тягнеться майже на 2,5 км.

карта




# Скала Улуру



Аборигени вважали її священною і називали Улуру – *Місце де буває тінь*. Нині скеля — популярний скарт туризму.





Найдовша гірська країна Австралії —  
**Великий Вододільний хребет.**  
Це невисокі та дуже зруйновані гори.



Річкові масиви та розломи розчленували гори на окремі масиви. Східні схили гір крутіші, а західні — пологіші..



На півдні хребта розташовані Австралійські Альпи, найвищою вершиною материка — г. Косцюшко 2228 м.





# Тема: "Географічні об'єкти Австралії"

№    Відповідь учня    Вірна відповідь

1    слово

2    ~~слово~~

слово

3    \_\_\_\_\_

слово

4    слово

6

10

# Австралія омивається океанами:

2 вірні  
відповіді

Тихим

Атлантичним

Індійським

Північним Льодовитим

1

# Моря, що **не омивають** Австралію :

Філіппінське

Аравійське

Арафурське

Коралове

Тасманове

2 вірні  
відповіді

2

# Найбільші півострови

Кейп-Йорк

Юкатан


Лабрадор

Арнем-Ленд

2 вірні  
відповіді

Встановіть відповідність між напрямками та крайніми точками

1 Південна




мис Йорк

2 Північна




мис Південно-Східний

3 Східна



мис Стіп-Пойнт

4 Західна



мис Байрон

1

2

3

4



4

**За абсолютною висотою Австралія з-поміж інших материків є:**

найнижчою

середньою

найвищою

Найбільшою кораловою спорудою у світі є :

Нова Зеландія

Тасманія

Великий Бар'єрний риф

Вододільний хребет

На материку Австралія виверження вулканів:

відбувається

відбувається дуже рідко

не відбувається



Крайня північна точка Австралії є мис:

Йорк

Байрон;

Стіп-Пойнт

Південно-Східний

Найвища частина Великого водорозділового хребта має назву:

Західно-Австралійське плоскогір'я.

Атлаські гори

Австралійські Альпи;

Вододільний хребет

Австралія була відкрита у 1606 році  
голландським мореплавцем:

А.Тасманом

Дж.Куком;

В.Янзсоном;

# ФІЗИКО-ГЕОГРАФІЧНЕ ПОЛОЖЕННЯ

Крайні точки:

м. Йорк –  
крайня північна;

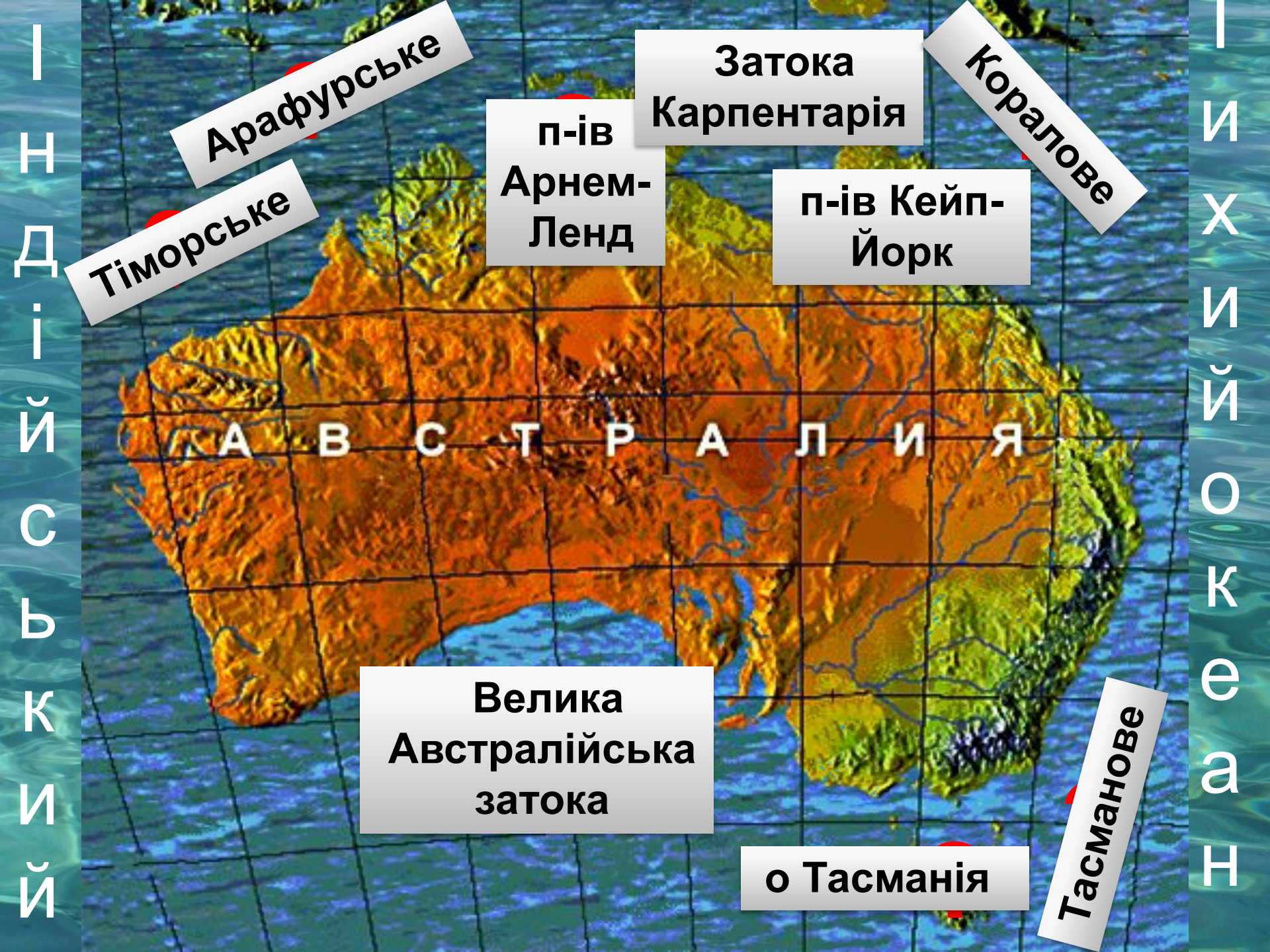
м. Байрон –  
крайня східна

Площа: 7,6  
МЛН. КМ КВ.

м. Стіп-Пойнт –  
крайня західна

м. Південно-Східний –  
крайня південна;





І  
Н  
Д  
І  
С  
Ь  
К  
И  
Й

І  
И  
Х  
И  
Й  
О  
К  
Е  
А  
Н

Арафурське

Тіморське

п-ів  
Арнем-  
Ленд

Затока  
Карпентарія

п-ів Кейп-  
Йорк

Коралове

А В С Т Р А Л І Я

Велика  
Австралійська  
затока

о Тасманія

Тасманове

# Назвіть географічні об'єкти Австралії

Західно-австралійське плоскогір'я

Велика піщана пустеля

Велика пустеля Вікторія

рівнина Налларбор

Центральна низовина

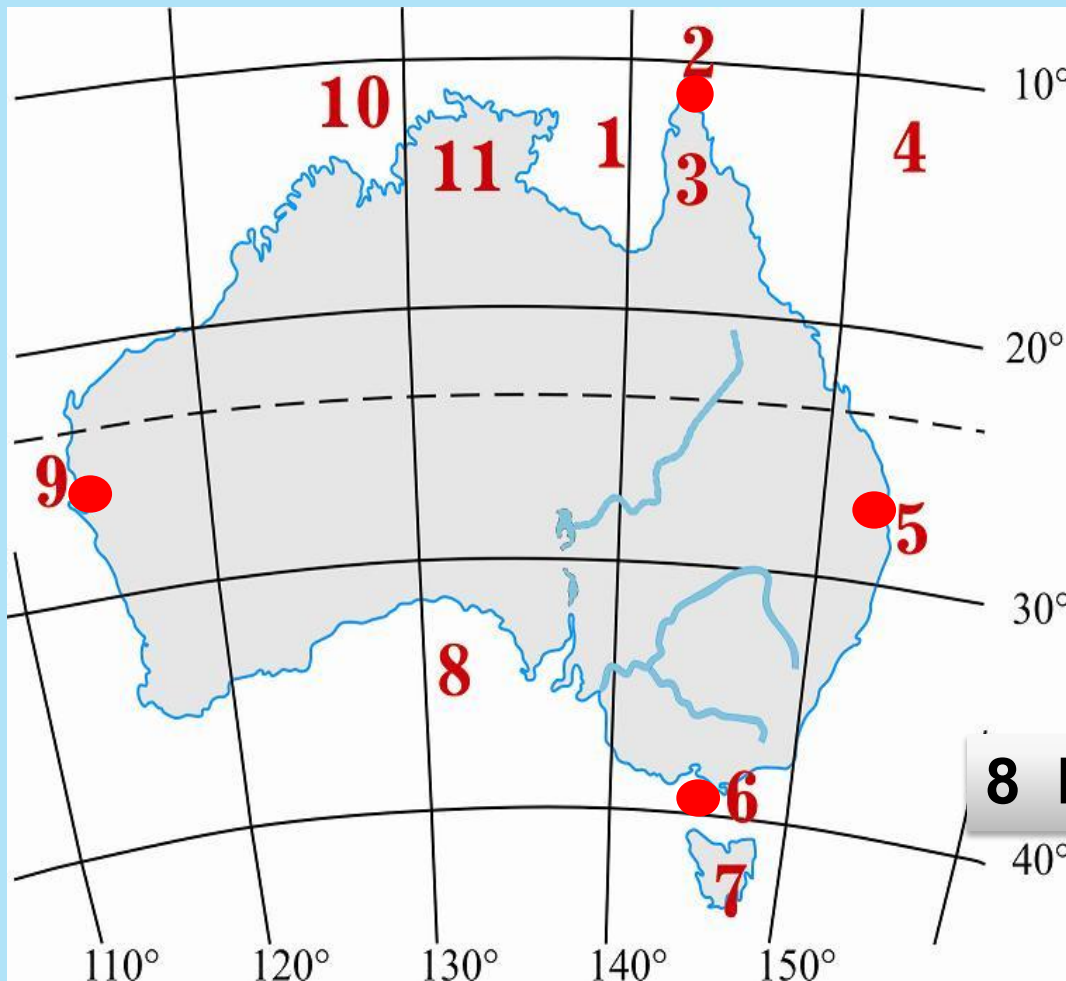
Австралійські Альпи

гора Косцюшко

• На півдні в Австралійських Альпах найвища точка - гора Косцюшко, 2228 м.

Великим Вододільним Хребтом

# Назвіть географічні об'єкти Австралії



1 Карпенетарія

2 Мис Йорк

3 Пів-в Кейп-Йорк

4 Коралове море

5 Мис Байрон

6 Мис Південно-Східний

7 о.Тасманія

8 Велика Австралійська

9 Мис Стіп-Пойнт

10 Тиморське море

11 п-ів Арнем-Ленд



Кобернік С. Г., Коваленко Р. Р. Географія:  
Довідник для абітурієнтів та школярів загальноосвітніх  
навчальних закладів:  
Навчально-методичний посібник  
К.: Літера ЛТД, 2007.

Кобернік С. Г. Географія : підруч. для 7 кл.  
загальноосвіт. навч. закл. /С, Г. Кобернік, Р. Р. Коваленко.  
К: Грамота, 2015. — 288.

Географія: підручник для 7 кл. загальноосвіт. навч. закл.  
/ В. Ю. Пестушко, Г. Ш. Уварова. — Київ: Генеза, 2015.