

СВОЯ

Игра

тема

# БАЛЛЫ

Климат

1

2

3

4

5

Рельеф

1

2

3

4

5

Вода

1

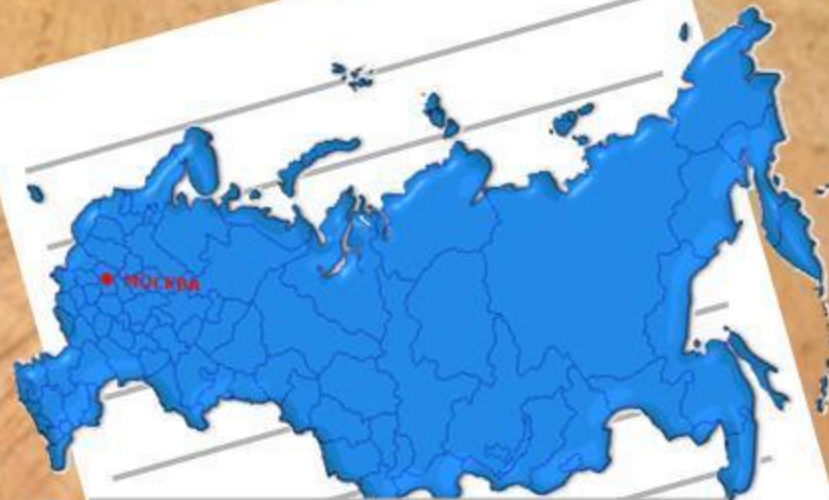
2

3

4

5

**Распределите  
океаны,  
омывающие  
территорию России  
по степени  
уменьшения их  
воздействия на  
климат России.**



- 1. СЛО**
- 2. ТО**
- 3. АО**

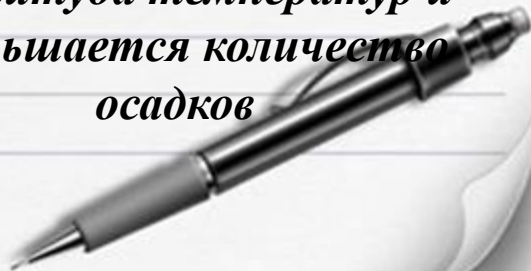


**С удалением от  
Атлантического  
океана:**

*Нарастает годовая  
амплитуда температур и  
увеличивается количество  
осадков*

*или*

*нарастает годовая  
амплитуда температур и  
уменьшается количество  
осадков*

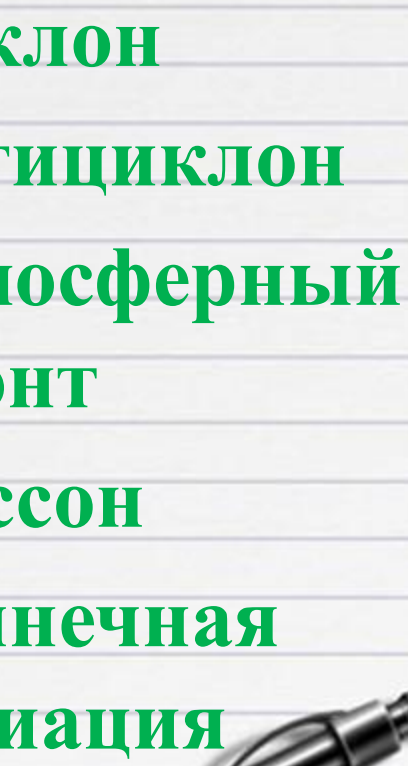


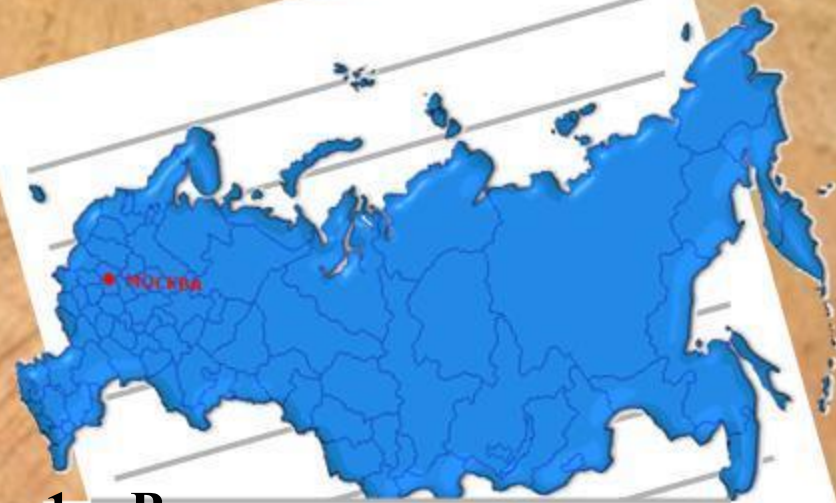
*Уменьшается годовая  
амплитуда температур и  
увеличивается количество  
осадков*

*Или*

*уменьшается годовая  
амплитуда температур и  
уменьшается количество  
осадков*



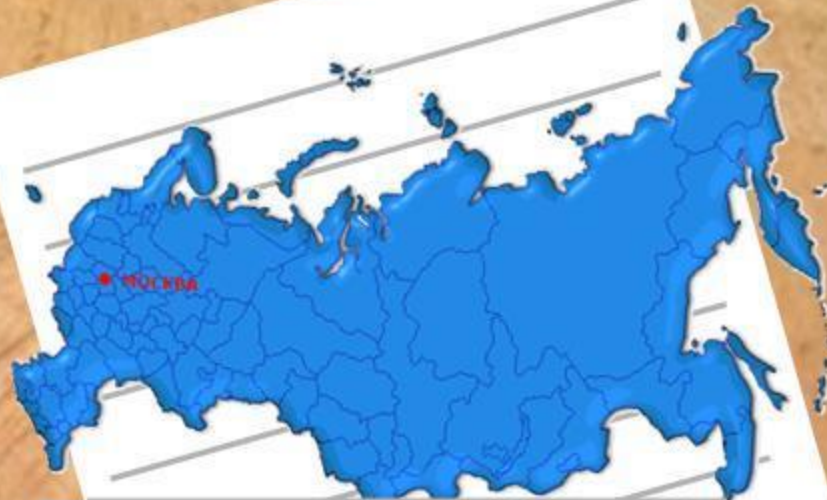
- 
1. Циклон
  2. Антициклон
  3. Атмосферный фронт
  4. Муссон
  5. Солнечная радиация



1. Ветер сезонного направления, дующий летом с океана на сушу, а зимой с суши на океан.
2. Область высокого давления
3. Излучение солнцем тепла и света
4. Область низкого давления.
5. Пограничная область между двумя различными типами воздушных масс.



**Расположите  
города  
по мере  
уменьшения  
получаемой  
солнечной  
радиации.**



- 1) Пенза,**
- 2) Астрахань,**
- 3) Мурманск,**
- 4) Санкт-Петербург**





**«МУЗЫКАЛЬНЫЙ»**

**КОНТИНЕНТ.**

**На этом континенте**

**находятся**

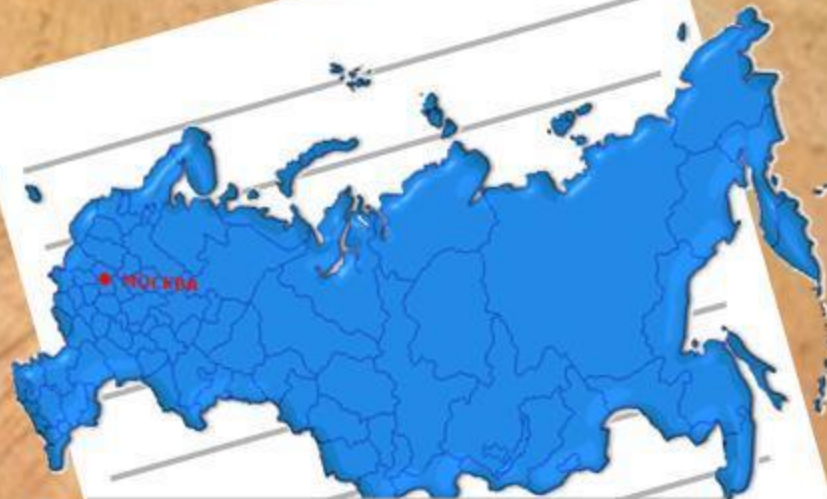
**полуостров**

**Бетховена, заливы**

**Верди, Брамса,**

**Мендельсона,**

**Шуберта, Гайдна,**



**мыс Берлиоза,**

**Россини,**

**горы и пики Листа,**

**Грига, Глюка,**

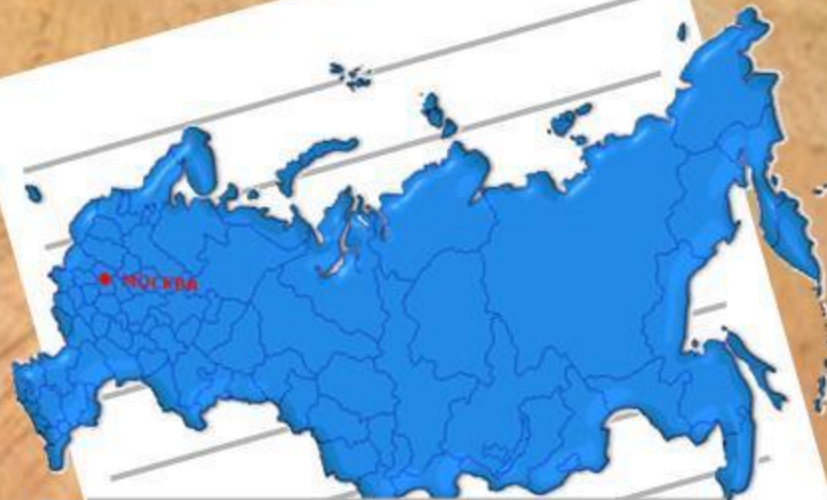
**группа островов**

**Глинки.**



**Установите соответствие  
между горами и их  
высочайшими  
вершинами:**

- 1. Кавказ**
- 2. Алтай**
- 3. Урал**
- 4. Восточный Саян**

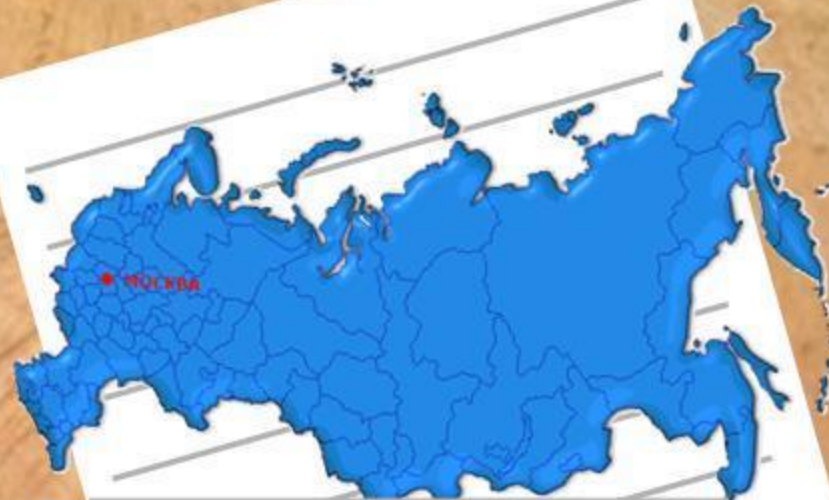


- 1. Мунку – Сардык**
- 2. Б. Эльбрус**
- 3. В. Народная**
- 4. Г. Белуха**

**Определите горы по описанию.**

*Протянулись вдоль побережья реки Лены в её нижнем течении.*

*Образовались в мезозойскую складчатость. Самая высокая вершина имеет высоту 2389 м.*

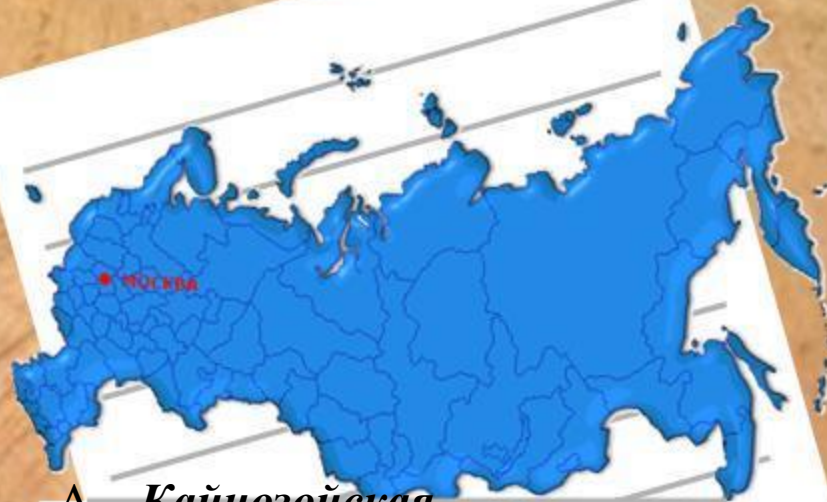


- а) Яблоновый хребет**
- б) Верхоянский хребет**
- в) Алданское нагорье**
- г) Становое нагорье**





**В какой  
последовательности  
геологические эры  
сменяли друг друга  
в истории  
формирования и  
развития Земли?**




*А. Кайнозойская —  
мезозойская — палеозойская —  
протерозойская — архейская*

*Б. Архейская — палеозойская —  
протерозойская —  
мезозойская — кайнозойская*

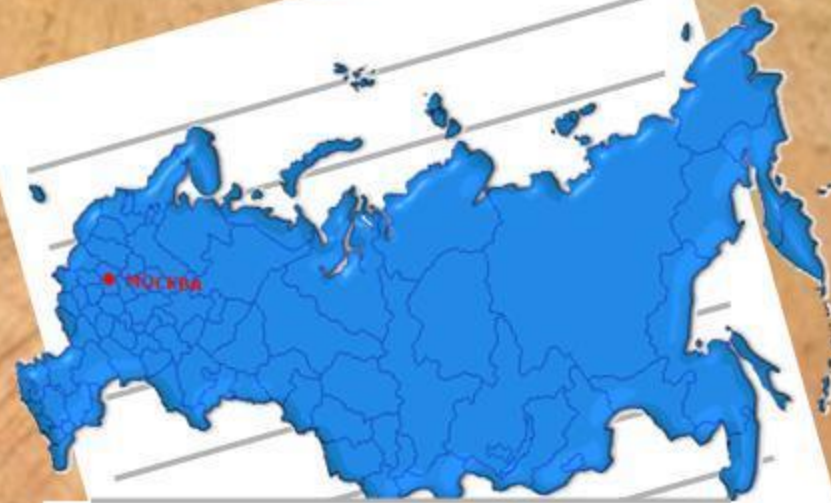
*В. Палеозойская —  
мезозойская — кайнозойская —  
архейская — протерозойская*

*Г. Архейская —  
протерозойская —  
палеозойская — мезозойская —  
кайнозойская*





**Эти горы  
протягиваются от  
севера в южном  
направлении,  
пересекая только  
одну треть длины  
материка.**



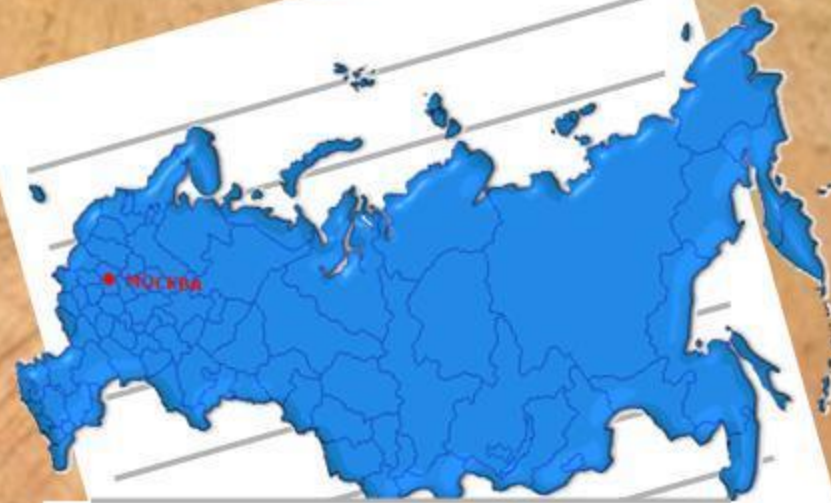
**Возникли в  
результате  
столкновения двух  
тектонических плит,  
а точнее, двух  
континентов:  
европейского и  
азиатского.**






**Страна 1000 островов.**

**Страна, о которой идет  
речь в вопросе,  
является самым  
большим островным  
государством  
в мире,  
ее часто называют  
«Страной 1000  
островов».**




**Рабиндранат  
Тагор так сказал  
об этом  
государстве:  
«Я всюду вижу  
Индию, но я не  
узнаю ее».**





**Моря этого океана  
окраинные и  
отделяются от  
океана островами.**

**Моря  
глубоководные, т.к.  
почти отсутствует  
шельфовая зона.**



**В самом южном из  
них часто  
образуются  
тайфуны, бывают  
сильные штормы.**

**В другом  
наблюдаются  
самые высокие  
приливы в России.**

**Северный  
морской  
путь – это  
путь:**




**А. От Москвы до  
Хабаровска**

**Б. От Камчатки до  
Мурманска**

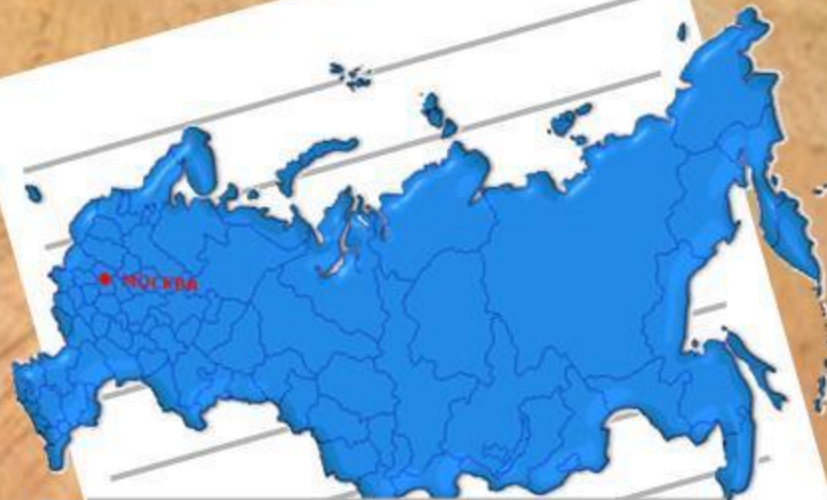
**В. От Петербурга до  
Владивостока**





Это озеро  
расположено в  
Новгородской  
области.

Оно является почти  
стоячим водоёмом, т.  
к. полная смена воды  
в нём происходит не  
менее чем за 40 лет



Одна из легенд гласит,  
что в далекие времена у  
озера был пункт сбора  
пошлин. Пошлину  
собирали скотом.  
Раздавался крик "Дай,  
Вола ". Вот так  
возникло его название.  
О каком озере идёт  
речь?




Если для рек  
характерно  
весеннее  
половодье, зимняя  
и летняя межень и  
летне-осенние  
дождевые паводки,  
то питание этих  
рек...



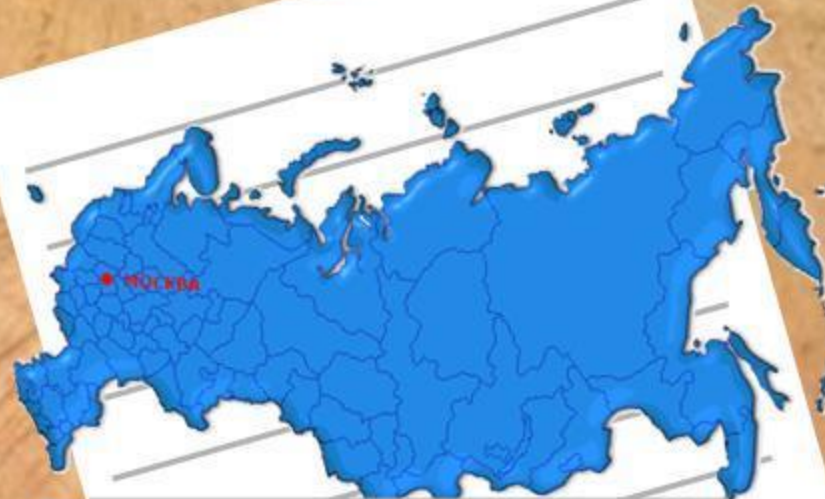
- смешанное с преобладанием снегового
- ледниковое
- дождевое





Так и хочется присесть у  
воды, окунуть руки, а то и  
бухнуться с головой в  
холодные струи... А то и  
просто не считая минут  
смотреть на эти струи и  
слушать их говор.

Звук издаваемый этой  
рекой не перепутаешь ни с  
чем.



Он успокаивает,  
убаюкивает, обещает  
отдых и прохладу... И  
бывает что он же грозит,  
бьет адреналином по  
нервам, заставляет  
мобилизоваться и  
ожесточиться... Такова  
природа этих рек,  
многогранна и  
притягательна в любой ее  
ипостаси.