

ЗОЛОТОЕ КОЛЬЦО РОССИИ

ВЫПОЛНИЛА: УЧЕНИЦА 9 «И» КЛАССА

ГАДЖИЕВА ЗЕМФИРА

ЗОЛОТОЕ КОЛЬЦО РОССИИ

- ЗОЛОТОЕ КОЛЬЦО РОССИИ - ЭТО ГРУППА ГОРОДОВ, ВОШЕДШАЯ В МАРШРУТ, ПРОХОДЯЩИХ ПО ДРЕВНИМ РУССКИМ ГОРОДАМ, В КОТОРЫХ СОХРАНИЛИСЬ УНИКАЛЬНЫЕ ПАМЯТНИКИ ИСТОРИИ И КУЛЬТУРЫ РОССИИ, ЦЕНТРАМ НАРОДНЫХ РЕМЁСЕЛ. ГОРОДА ЗОЛОТОГО КОЛЬЦА ПРИНАДЛЕЖАТ К ШЕСТИ ОБЛАСТЯМ: МОСКОВСКОЙ, ВЛАДИМИРСКОЙ, ИВАНОВСКОЙ, КОСТРОМСКОЙ, ТВЕРСКОЙ И ЯРОСЛАВСКОЙ. В ЗОЛОТОЕ КОЛЬЦО ВХОДЯТ ВОСЕМЬ ОСНОВНЫХ ГОРОДОВ СЕРГИЕВ ПОСАД, ПЕРЕСЛАВЛЬ-ЗАЛЕССКИЙ, РОСТОВ, ЯРОСЛАВЛЬ, КОСТРОМА, ИВАНОВО, СУЗДАЛЬ И ВЛАДИМИР.




СЕРГИЕВ ПОСАД

- СЕРГИЕВ ПОСАД - ГОРОД ЗОЛОТОГО КОЛЬЦА РОССИИ, НАЗВАННЫЙ В ЧЕСТЬ СЕРГИЯ РАДОНЕЖСКОГО И ШЕСТЬДЕСЯТ ЛЕТ БЫВШИЙ ЗАГОРСКОМ, В 1991 ГОДУ ВНОВЬ ВЕРНУЛ СВОЕ ИСТОРИЧЕСКОЕ НАЗВАНИЕ. ГОРОД СЕРГИЕВ ПОСАД - КРУПНЫЙ РЕЛИГИОЗНЫЙ, КУЛЬТУРНЫЙ И АДМИНИСТРАТИВНЫЙ ЦЕНТР МОСКОВСКОЙ ОБЛАСТИ, ЯВЛЯЕТСЯ ОДНИМ ИЗ БЛИЖАЙШИХ ГОРОДОВ ЗОЛОТОГО КОЛЬЦА.



ПЕРЕСЛАВЛЬ-ЗАЛЕССКИЙ

- У ПЛЕЩЕЕВА ОЗЕРА, В СТА КИЛОМЕТРАХ ОТ МОСКВЫ РАСКИНУЛСЯ ПЕРЕСЛАВЛЬ-ЗАЛЕССКИЙ. ИЗДАВНА СЕЛИЛИСЬ ЛЮДИ ВОКРУГ ОЗЕРА, ПЛЕСКАВШЕГО ВОЛНЫ ДАЖЕ ПРИ НЕБОЛЬШОМ ВЕТРЕ. ЗДЕСЬ В 1152 Г. НА ПЕРЕСЕЧЕНИИ ТОРГОВЫХ ПУТЕЙ КНЯЗЬ ЮРИЙ ДОЛГОРУКИЙ ОСНОВАЛ НОВЫЙ ГОРОД. ПЕРЕСЛАВЛЬ БЫЛ БОГАТ И ЗНАМЕНИТ. САМО НАЗВАНИЕ ГОРОДА ПЕРЕВОДИТСЯ С ДРЕВНЕРУССКОГО КАК «ПЕРЕНЯВШИЙ СЛАВУ».





РОСТОВ ВЕЛИКИЙ

- РОСТОВ ЖЕМЧУЖИНА ЗОЛОТОГО КОЛЬЦА, ОБЪЕДИНЯЮЩЕГО СТАРЕЙШИЕ ГОРОДА РОССИИ. РОСТОВ ВЕЛИКИЙ - ОДИН ИЗ ДРЕВНЕЙШИХ ГОРОДОВ ЗОЛОТОГО КОЛЬЦА. РОСТОВ ВЕЛИКИЙ, РАСКИНУВШИЙСЯ НА БЕРЕГУ ЖИВОПИСНОГО НЕРО ОЗЕРА, ИЗВЕСТЕН С 862 ГОДА! РОСТОВ ВЕЛИКИЙ В НАСТОЯЩЕЕ ВРЕМЯ - ГОРОД-МУЗЕЙ, ОБЛАДАЮЩИЙ ДРАГОЦЕННЫМИ СОКРОВИЩАМИ РУССКОЙ НАЦИОНАЛЬНОЙ КУЛЬТУРЫ, ПРИВЛЕКАЮЩИЙ МНОГОЧИСЛЕННЫХ ТУРИСТОВ, ПУТЕШЕСТВУЮЩИХ ПО ЗОЛОТОМУ КОЛЬЦУ РОССИИ.



УГЛИЧ

- УГЛИЧ – ОДИН ИЗ САМЫХ ИЗВЕСТНЫХ И ДРЕВНИХ ГОРОДОВ ЗОЛОТОГО КОЛЬЦА РОССИИ. ОН БЫЛ ОСНОВАН В 937 ГОДУ, БОЛЕЕ ЧЕМ НА ДВА СТОЛЕТИЯ РАНЬШЕ МОСКВЫ. ЭТО НЕБОЛЬШОЙ ПРОВИНЦИАЛЬНЫЙ ГОРОД ЯРОСЛАВСКОЙ ОБЛАСТИ, РАСПОЛОЖЕННЫЙ НА БЕРЕГУ ВОЛГИ. МНОГОВЕКОВАЯ ИСТОРИЯ УГЛИЧА БОГАТА СОБЫТИЯМИ. ОСМОТР УГЛИЧА МОЖНО НАЧАТЬ С ПОСЕЩЕНИЯ КРЕМЛЯ. В НАСТОЯЩЕЕ ВРЕМЯ СОХРАНИЛИСЬ ЛИШЬ НЕКОТОРЫЕ ПОСТРОЙКИ. В ИХ ЧИСЛО ВХОДИТ САМОЕ ДРЕВНЕЕ ИЗ СОХРАНИВШИХСЯ СООРУЖЕНИЙ – ПАЛАТЫ ЦАРЕВИЧА ДМИТРИЯ.



ЯРОСЛАВЛЬ

- ЯРОСЛАВЛЬ - ГОРОД В РОССИИ, ЦЕНТР ЯРОСЛАВСКОЙ ОБЛАСТИ И ЯРОСЛАВСКОГО РАЙОНА, ГОРОДСКОЙ ОКРУГ. ИСТОРИЧЕСКИЙ ЦЕНТР ГОРОДА, НА ТЕРРИТОРИИ КОТОРОГО РАСПОЛАГАЕТСЯ 140 ПАМЯТНИКОВ АРХИТЕКТУРЫ, С 2005 ГОДА ЯВЛЯЕТСЯ ОДНИМ ИЗ 23 ОБЪЕКТОВ ЮНЕСКО ВСЕМИРНОГО НАСЛЕДИЯ В РОССИИ ПО КРИТЕРИЯМ II - ЗАСТРОЙКА ЦЕНТРА ЯРОСЛАВЛЯ, СЛОЖИВШАЯСЯ В XVII-XVIII ВЕКАХ (РАДИАЛЬНЫЙ ГОРОДСКОЙ ПЛАН, ЦЕРКВИ И ГРАЖДАНСКИЕ СТРОЕНИЯ) ЯВЛЯЕТСЯ ВЫДАЮЩИМСЯ ПРИМЕРОМ ВЗАИМНОГО КУЛЬТУРНОГО И АРХИТЕКТУРНОГО ВЛИЯНИЯ МЕЖДУ ЗАПАДНОЙ ЕВРОПОЙ И РОССИЕЙ, И IV - ВЫДАЮЩИЙСЯ ПРИМЕР ГРАДОСТРОИТЕЛЬНОЙ РЕФОРМЫ ИМПЕРАТРИЦЫ ЕКАТЕРИНЫ ВЕЛИКОЙ, ОСУЩЕСТВЛЯВШЕЙСЯ ПО РОССИИ МЕЖДУ 1763 И 1830 ГОДАМИ.




КОСТРОМА

- КОСТРОМА - АДМИНИСТРАТИВНЫЙ, КУЛЬТУРНЫЙ И ПРОМЫШЛЕННЫЙ ЦЕНТР КОСТРОМСКОЙ ОБЛАСТИ. РАСПОЛОЖЕН В 330 КМ. К СЕВЕРО-ВОСТОКУ ОТ ГОРОДА МОСКВЫ НА КОСТРОМСКОЙ НИЗМЕННОСТИ, НА ОБОИХ БЕРЕГАХ РЕКИ ВОЛГИ И СТАРОГО УСТЬЯ РЕКИ КОСТРОМЫ.




ПЛЕС

- ПЛЁС ГОРОД В ПРИВОЛЖСКОМ РАЙОНЕ НА СЕВЕРЕ ИВАНОВСКОЙ ОБЛАСТИ РОССИИ. РАСПОЛОЖЕН НА ПРАВОБЕРЕЖНЫХ ХОЛМАХ ВОЛГИ, В УСТЬЕ РЕЧКИ ШОХОНКИ, В 18 КМ ОТ ПРИВОЛЖСКА И В 71 КМ ОТ КОСТРОМЫ. НАИВЫСШАЯ ТОЧКА ГОРОДА 54 М НАД УРОВНЕМ Р. ВОЛГИ. НАСЕЛЕНИЕ НА 2010 ГОД 2,5 ТЫС. ЖИТЕЛЕЙ. ПРОМЫШЛЕННЫХ ПРЕДПРИЯТИЙ В ПЛЁСЕ НЕТ.



СУЗДАЛЬ

- ГОРОД В РОССИИ, АДМИНИСТРАТИВНЫЙ ЦЕНТР СУЗДАЛЬСКОГО РАЙОНА ВЛАДИМИРСКОЙ ОБЛАСТИ. РАСПОЛОЖЕН НА РЕКЕ КАМЕНКЕ, ПРИТОКЕ РЕКИ НЕРЛИ, В 26 КМ К СЕВЕРУ ОТ ВЛАДИМИРА. СУЗДАЛЬ ГОРОД- ЗАПОВЕДНИК, ВХОДИТ В ЗОЛОТОЕ КОЛЬЦО РОССИИ. НАГРАЖДЕН ОРДЕНОМ «ЗНАК ПОЧЁТА» (1974) ЗА СОХРАНЕНИЕ КУЛЬТУРНОГО НАСЛЕДИЯ И РАЗВИТИЕ ТУРИЗМА. В СУЗДАЛИ ОЧЕНЬ МНОГО АРХИТЕКТУРНЫХ И СКУЛЬПТУРНЫХ ПАМЯТНИКОВ А ТАКЖЕ МУЗЕЕВ.



ВЛАДИМИР

- ИСТОРИЧЕСКИЙ ГОРОД В РОССИИ, АДМИНИСТРАТИВНЫЙ ЦЕНТР ВЛАДИМИРСКОЙ ОБЛАСТИ. РАСПОЛОЖЕН ПРЕИМУЩЕСТВЕННО НА ЛЕВОМ БЕРЕГУ РЕКИ КЛАЗЬМЫ В 176 КМ К ВОСТОКУ ОТ МОСКВЫ. ДРЕВНЯЯ СТОЛИЦА СЕВЕРО-ВОСТОЧНОЙ РУСИ; ОДИН ИЗ КРУПНЕЙШИХ В СТРАНЕ ТУРИСТИЧЕСКИХ ЦЕНТРОВ; ВХОДИТ В ЗОЛОТОЕ КОЛЬЦО РОССИИ. ТРАНСПОРТНЫЙ УЗЕЛ НА АВТОМОБИЛЬНОЙ (М7 «ВОЛГА») И ЖЕЛЕЗНОДОРОЖНОЙ (МОСКВА НИЖНИЙ НОВГОРОД: СТАНЦИЯ ВЛАДИМИР) МАГИСТРАЛЯХ. ПЛОЩАДЬ ГОРОДА: 308 КМ². НАСЕЛЕНИЕ ПО ОЦЕНКЕ РОССТАТА НА 1 ЯНВАРЯ 2012 ГОДА 345,9 ТЫС. ЧЕЛОВЕК.



МОСКВА

- СТОЛИЦА РОССИЙСКОЙ ФЕДЕРАЦИИ, ГОРОД ФЕДЕРАЛЬНОГО ЗНАЧЕНИЯ, АДМИНИСТРАТИВНЫЙ ЦЕНТР ЦЕНТРАЛЬНОГО ФЕДЕРАЛЬНОГО ОКРУГА И ЦЕНТР МОСКОВСКОЙ ОБЛАСТИ, В СОСТАВ КОТОРОЙ НЕ ВХОДИТ. КРУПНЕЙШИЙ ПО ЧИСЛЕННОСТИ НАСЕЛЕНИЯ ГОРОД РОССИИ И ЕЁ СУБЪЕКТ ЧЕЛ. (2013), САМЫЙ НАСЕЛЁННЫЙ ИЗ ГОРОДОВ, ПОЛНОСТЬЮ РАСПОЛОЖЕННЫХ В ЕВРОПЕ, ВХОДИТ В ПЕРВУЮ ДЕСЯТКУ ГОРОДОВ МИРА ПО ЧИСЛЕННОСТИ НАСЕЛЕНИЯ. ЦЕНТР МОСКОВСКОЙ ГОРОДСКОЙ АГЛОМЕРАЦИИ.

