

Краеведение.
Иркутская область.
Прибайкалье.



Наш край в период
Средневековья

До начала времен



- Начиная с III века до нашей эры на огромной территории, в том числе и на прибайкальских землях, происходят события огромной исторической важности: здесь возникают ранние государственные объединения хунну, жуужаней и древних тюрков.
- Монголоязычные племена наступают на Прибайкалье и постепенно осваивают его.



До начала времен



- В конце I тысячелетия до н.э. в степях Монголии и Забайкалья появились гуннские памятники.
- Гунны создали мощное государство, которое распространило свое влияние и на прибайкальские земли. В районе южного Прибайкалья произошло скрещивание среднеазиатских и восточных гуннов.
- Гунны, как известно, были воинственным народом, главным родом их войск являлась конница. Во главе родов стояли старейшины, сохранялись органы родового строя – Совет старейшин и народное собрание. Во главе гуннского общества стоял верховный вождь.

Гуныны



Гунны



- Гунны — кочевой народ, вторгшийся в 370-х годах из Азии в Восточную Европу.
- Гунны (хунну, сюнну) - кочевые племена, образовавшие в степях Центральной Азии мощный племенной союз. Наибольшего могущества они достигают при шаньюе (верховном правителе) Модэ, занявшего этот пост в 209 г. до н.э.
- Под властью хунну оказалась огромная территория от Хингана до Тянь-Шаня и от Байкала до пустыни Гоби
- Очень сложный, комплексный характер приобретает хозяйство хунну. Хотя скотоводство продолжало играть ведущую роль в их жизни, быт населения становится все более оседлым. Появляются целые поселения-городища. Большое развитие получают земледелие, обработка металла и ремесла.
- Особое место в государстве занимало военное дело. На вооружении гуннов имелись сложный лук, имевший семь костяных накладок, свистящие стрелы, копьё, меч и панцирь. Одним из культурно-хозяйственных центров хунну было Иволгинское городище близ г. Улан-Удэ. На территории Бурятии было еще одно поселение, в то время как в Монголии их насчитывается одиннадцать. Это объясняется тем, что территория к югу от Байкала была периферией государства гуннов.

ТЮКЮ



- В V – VI вв. южные районы Прибайкалья перешли под влияние тюркских племен тюкю, объединенных в тюркский каганат. Центром восточных тюкю стал бассейн р. Селенги.
- Их племена занимались скотоводством и торговлей, изготавливали железные изделия. Конница и хорошее вооружение делали тюкю грозной военной силой, используемой каганатом для обложения данью соседних народностей, в том числе и прибайкальских.

Уйгуры



- В VIII в. государство тюкю распалось, а Забайкалье стало центром другого государства - Уйгурского.
- К середине IX в. уйгуры были разбиты хакасами, имевшими самостоятельное государство в бассейне верхнего Енисея. После поражения уйгуров хакасы основали свою столицу в степном Забайкалье, на р. Орхон.
- Самостоятельность Хакасского государства сохранялась до конца XII в., когда оно было подчинено монгольскому хану Тимучину (Чингисхану), создавшему громадную империю, экономическое влияние которой проявлялось и в Прибайкалье.



- Однако для новой быстро расширяющейся Монгольской империи Прибайкалье и Забайкалье представлялись далекой и бедной северной окраиной, особенно в сравнении с южными блиставшими роскошью китайскими и среднеазиатскими землями.
- «Лесные народности» интересовали Чингисхана лишь в плане поставок пушнины и возможности контроля торговых путей к Енисею, где в то время сеяли много хлеба, вывозимого мусульманскими и уйгурскими купцами в Монголию.
- Территория Байкала связывалась и с именем великого полководца и завоевателя Чингис-Хана. По одной из легенд, которую записал академик Миллер, именно на Ольхоне находился огромный котел монгольского хана, по другой – великий могол завещал похоронить себя именно на Ольхоне.

Тюркские племена



- В более поздние времена, в VI – X вв., Прибайкалье населяли разные народы тюркской группы.
- Период с середины VI века до н.э. и до VIII века н.э. учёный называет тюркским.
- Наиболее сильными были племена курыканов и байырку, *«обладавшие достаточно развитой культурой, имевшие письменность, знавшие различные ремесла и умевшие добывать железо; основу их хозяйства составляли полукочевое скотоводство, земледелие и охота».*
- Курыканы и байырку занимали особое место среди племен, населявших Восточную Сибирь. По данным историков, *«памятники этой культуры – поселения, городища, могильники, стоянки, наскальные рисунки (писаницы) – были распространены по обоим берегам Байкала. Основной областью курумчинской культуры являлась южная часть Приангарья и Приленского края с заключенной между ними частью Байкальского побережья и острова Ольхон»*

Курыкане



Курыканы – народ тюркского происхождения.



Самый многочисленный народ Приангарья в VI-XI веках

Согласно сохранившимся письменным источникам, земли курыкан располагались в районе оз. Байкал

Они расселились по берегам Байкала, в верхнем течении Ангары, в верховьях Лены, вблизи улуса Шохтой по р. Мурин, по рр. Осе, Куде, Анге, Иде, Илге, на о. Ольхон и в других местах Прибайкалья

Согласно китайским летописям, курыканы были относительно небольшим народом, способным выставить до 5000 конного войска. Тем не менее, они сумели создать весьма самобытную и развитую культуру

Курыкане

Первые исторические сведения о курыканах относятся к 552-553 гг., когда курыканские послы явились на погребальную церемонию по случаю смерти родоначальника орхонских ханов Бумын-кагана

Курыканы составляли союз трех племен. Во главе каждого племени стоял вождь - сыгин, а во главе всего союза - «главный», или «великий сыгин»



Курыккане



Курыкканы вели полуоседлый и кочевой образ жизни. Их основным занятием было скотоводство, дававшее им больше животных продуктов, чем охота и рыболовство.



Курыкканы разводили верблюдов, коз и превосходных коней, которые привозились ко двору китайского императора, а также умели приручать и одомашнивать диких животных



Для повышения продуктивности своих пастбищ курыкканы первыми в Восточной Сибири применили искусственное орошение сенокосных угодий. В Кудинской степи, вблизи улуса Харазаргай, сохранились остатки оросительной системы того периода.

Курькани



**Хозяйственная жизнь
курькан не
ограничивалась
скотоводством.
Занимались они
звероловством
и собирательством.
На сохранившихся
средневековых
наскальных
рисунках можно
увидеть сцены охоты
на кабана,
лося, оленя.**



**Для заготовки корней съедобных
растений применялись железные
лопатки с деревянными
рукоятками**

Курыккане



Курыкканы стали первыми земледельцами в Прибайкалье



Возле их поселений археологи встречают следы древней пашни, где выращивали просо, пшеницу, рожь, коноплю

На Унгинском поселении вблизи Балаганска обнаружены металлические серпы, каменные жернова, чугунный сошник, свидетельствующий о применении плуга.

Курыкканы вели полуседлый образ жизни. Они владели секретами металлургии и кузнечного дела

Возле их поселений обнаружено множество плавильных ям и глинобитных горнов, в которых выплавлялось железо

Курыккане



Курыкканы знали письменность. Их искусство представлено многочисленными украшениями и предметами быта, найденными при раскопках

О высоком уровне культуры свидетельствуют и наскальные рисунки, обнаруженные в верховьях р. Лены у д. Шишкина, на о. Ольхон, на р. Унге вблизи улуса Нукуты, в долине р. Куды на горах Хашкай и Манхай

Курыкканы выступали на стороне уйгурских племен против власти тюркского каганата, но в X-XI вв. курыкканы были вытеснены монголами и ушли далеко на север, в район средней Лены, составив основу якутского народа

На их место пришли монголоязычные племена

Курьикане

Хозяйство и культура курьикан выделялись высоким уровнем развития и самобытностью

После ухода курьикан на север основными этническими группами в Прибайкалье стали монгольская, тюркская и эвенкийская,



которые впоследствии влились в состав бурят-монгольского и эвенкийского народов

Буряты



Формирование бурятского населения в регионе началось после падения государства уйгуров и продолжалось в период империи Чингисхана, когда происходило наиболее активное освоение степных и лесостепных территорий вокруг Байкала отдельными монголоязычными племенами

Буряты подразделяются на ряд субэтносов - булагаты, эхириты, хоринцы, хонгодоры, сартулы, цонголы, табангуты, хамниганы и др.

Селились они следующим образом: булагаты - вдоль Ангары и ее притоков Оки, Унги, Осы, Иды и Куды; эхириты в верховьях Куцы, Лены и ее притоков Манзурки и Анги; хонгодоры - в южных районах Прибайкалья по долинам Иркуты, Китоя и Белой; хоринцы - на западном берегу Байкала в районе р. Бугульдейки и в Приольхонье, большая часть хоринцев проживала в Забайкалье

Буряты



Племена селились родами, объединенными в улусы. Объединение прибайкальских племен, в которых главную роль играли эхириты и булагаты, называлось «бурат», что означало «лесные племена» или «лесные люди»



Первые русские землепроходцы, встретившись в Прибайкалье с добродушным и гостеприимным народом и услышав новое и неизвестное им слово «бурат», вложили в него свое понятие – «брат», «братский»



Основой хозяйства у прибайкальских бурят к приходу русских было скотоводство полуседлого типа. Как и курыканы, они разводили лошадей, крупный и мелкий рогатый скот, верблюдов

Буряты

Прибайкальские буряты
переняли у курыкан
мастерство кузнечного
дела и навыки земледелия

Они выплавляли железо,
делали из него оружие
и хозяйственный
инвентарь

Бурятские металлические
украшения для одежды и
сбруи пользовались
спросом у соседних
племен



Почти все необходимое для своего
хозяйства местные племена
изготавливали сами

Буряты

Скотоводство и земледелие доставляли пищу, одежду, материал для устройства жилищ. Сеяли просо, гречиху, ячмень.



Круглая юрта - оригинальный, исторически сложившийся образец жилища, идеально приспособленная для кочевого образа жизни.

Буряты

Излишки продукции служили у бурят предметом меновой торговли с эвенками и тувинцами, которые поставляли им пушнину

Большую роль в хозяйстве бурят играла охота, в которой наравне с мужчинами принимали участие и женщины

Для охоты использовались сложный монгольский лук и стрелы с железными наконечниками

Особое значение для меновой торговли имела пушнина



Буряты



- Бурятские племена постоянно кочевали в поисках пастбищ для скота, удобных мест для охоты и рыбной ловли. Лошадь давала мясо и молоко, служила основным источником передвижения. Богатые семьи владели многочисленными табунами.
- Земледелие велось примитивно и находилось в зачаточном состоянии, умели выращивать ячмень, просо. С помощью лука, стрел и рогатин охотились на крупных и мелких зверей – изюбрей, медведей, коз, лис, бобров, соболей, устраивали коллективные охоты (зэгэтэ-аба), в которых принимали участие иногда до сотни охотников.

Буряты

- У бурят было развито кузнечное мастерство, они хорошо обрабатывали железо, делали из него оружие и хозяйственные вещи.
- Сохранились ножи, украшения для седел, сделанные с необычайным мастерством.
- Традиционной одеждой бурят был халат. Зимний шили из меха (овчины), летний – из ткани.



Буряты



- Ко времени прихода русских в Восточную Сибирь бурятские племена расселились по реке Ангаре и ее притокам, по верховьям Лены, по Иркуту, на побережье Байкала, на о. Ольхон.
- Все бурятские племена находились на стадии перехода от первобытнообщинного строя к феодальному. Жили родами, род объединял несколько улусов, во главе его стоял князек. Его власть переходила по наследству, опирался он на богатую верхушку. Земля была в общем пользовании, а сенокосные угодья разграничивались между улусами.
- Буряты были сильнейшими в военном отношении. Могучая конница насчитывала до 20 тысяч всадников.

Эвенки

Эвенкийским племенам принадлежало в Прибайкалье второе место по численности после бурятских

Эвэнки (тунгусы)— сибирский малочисленный коренной народ, родственный маньчжурам и говорящий на языке тунгусо-маньчжурской группы

Они вели кочевой образ жизни, селились в чумах отдельными семьями или группами семей



Их поселения располагались по берегам Байкала, вдоль Ангары, Лены, Верхней Тунгуски. Мужчины занимались охотой, рыбной ловлей, оленеводством.

Эвенки



Излишки продукции оленеводы и охотники использовали для обмена и для выплаты дани бурятам. На охоте они применяли лук и рогатину, петли и самострелы. Женщины выделывали шкуры и шили из них одежду, ухаживали за детьми

Эвенки жили в чумах, сделанных из жердей, которые обтягивали оленьими шкурами и берестой. Наверху чума оставляли отверстие для дыма и света. Посреди чума раскладывали очаг.



Эвенки



К моменту прихода русских местные эвенкийские племена находились на стадии перехода от родового строя к феодализму

У эвенков-оленоводов появилась частная собственность на скот. Охотничьи угодья распределялись между семьями, а добыча доставалась отдельной семье, а не всему роду, как это было при первобытнообщинном строе

Однако основную роль в управлении родами продолжали играть родовые собрания и шаманы



Эвенки



- Занимались оленеводством, охотой, рыбной ловлей. Орудия охоты эвенка – рогатина, лук, колчан и стрелы, охотились на лося, дикого оленя, кабаргу, косулю.
- Эвенки очень легко передвигались и расселялись, они очень наблюдательны, выносливы, сильны. Знали все тонкости охоты на зверя.
- Одежда их была тонкой, легкой и удобной (из меха и кожи). Передвигались они на оленях верхом или на нартах.

Эвенки



- Любимым лакомством была кровь животных в свежем и вареном виде, свежий костный мозг, сердце и печень животного.
- Эвенки была шаманистами, они верили в то, что мир наполнен добрыми и злыми духами, контакт с которыми поддерживает шаман. Шаманов эвенки почитали особо. Они помогали лечить больных, давали согласие на брак молодым, предсказывали будущее.

Тофы (тофалары)

К приходу русских эта древняя народность занимала третье место в общей численности населения Прибайкалья

Проживает на территории Тофаларии - Нижнеудинского района Иркутской области в бассейнах рек Бирюса, Уда, Кан, Гутара и других рек, а также на северных склонах Восточного Саяна. Живут в основном в посёлках Алыгджер, Верхняя Гутара, Нерха Нижнеудинского района

По переписи населения 2002 года численность тофаларов - 837 чел.

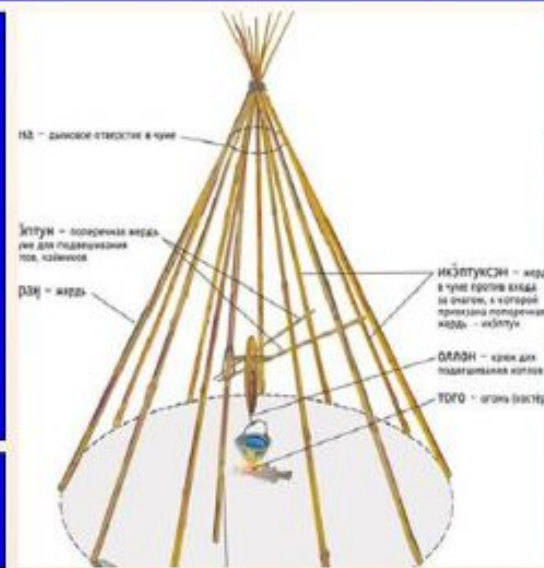


Тофы (тофалары)

По происхождению и языку они близки к тувинцам. Основу хозяйства тофов составляли охота и таежное кочевое оленеводство. К началу XVII в. родовой строй у тофов распался, хотя сохранялись еще многие его пережитки. Появились богатые и бедные.

Традиционным жилищем тофаларов являлся чум конической формы, из жердей, зимой крытый ровдугой (замшей из шкуры изюбря или лося), летом - берестой. Чум делился на женскую (справа от входа) и мужскую (слева) половины

Устройство чума тофаларов



Тофы (тофалары)

- Очень древняя народность, живущая на склонах Восточных Саян. Численность их была невелика (не более 500).
- Жили родами, земли каждого рода делились между семьями и назывались они урочищами. Занимались охотой и оленеводством. Охотились на соболя, белку и рысь.



Тофы (тофалары)

- Один раз в год, в самые январские морозы, собирался сулган, собрание всех представителей мужского пола. Сулган всегда был праздником, шили новую одежду и мужчины, и женщины. Здесь платили дань, крестили детей, венчали молодежь, пили вино, пели песни, танцевали. На сулган приезжали семьями, на дорогу уходило до двух недель, с собой везли юрты. Здесь закупали все необходимое, меняли на пушнину муку, соль, сахар.
- Тут же выбирали главу всех тофов - шуленгу (в переводе «великая голова») и судью. На сходе делали расклад общественных расходов и судили за неуплату долгов.

Тофы (тофалары)

- Жилище тофов – конической формы юрта, летом покрытая берестой, зимой – шкурами оленя.
- Олень для тофов был всем: и средством передвижения, и пищей, из шкур его шили одежду и обувь, жилы шли вместо ниток, кости и рога – на поделки.
- Тофы считали, что главным хозяином всего является старик Кудай, добрый, но распутивший злых духов. С Кудаем умеют говорить шаманы, они умеют успокоить разгневанного духа, для этого надо угостить шамана, а духам принести жертву. Особенностью религиозного культа у тофаларов является то, что шаманами могли быть не только мужчины, но и женщины.




Таким образом, до
прихода русских
племени и народности
нашего края имели
свою культуру и
историю, ставшие
частью мирового
прогресса.

Приход русских

- Итогом всех этих событий – миграций и противоборств народов – стало отсутствие многочисленного мощного государства на огромной территории Сибири. Прибайкалье не стало исключением.
- И как бы государство ни регулировало «землепроходческие» настроения, какие бы внешнеполитические интересы ни выступали в тот или иной момент, но организованные дружины, как некогда дружина Ермака, и ватаги сбившихся на какое-то время людей, купеческие экспедиции двигались к Байкалу и дальше на восток.
- Они шли, вероятно зная, какие опасности их поджидают в пути. Не могли не знать. Рассказы о Сибири, многожды пересказанные, придуманные, таинственные и приукрашенные ходили по стране в большом количестве. Было в тех рассказах всего в достатке, и даже то, что сибирские народы не очень рады покорителям и что встреча с ними не сулит ничего хорошего. Думается, что и допросные сведения, полученные от служилых, которые возвращались из Сибири, были известны.

Присоединение «братской» земли

- Присоединению Сибири положил начало казачий атаман Ермак Тимофеевич. В 1581-1585 гг. Ермак с отрядом казаков покорил Сибирское ханство, захватил его столицу Кашлык. Но в 1585 г. Ермак попал в засаду и, спасаясь от врага, утонул в Иртыше.
- В последующие годы были основаны Тюмень (1586), Тобольск (1587) – началось освоение Западной Сибири.
- *Походы землепроходцев в «братскую землю».* С 1620-х гг. началась русская колонизация Прибайкалья. Важным опорным пунктом проникновения сюда русских стал Енисейский острог. В 1620 г. енисейские казаки узнали о существовании бурят, обширности и богатстве этого края. С тех пор присоединение брацкой (бурятской) земли и обложение бурят ясаком стало их заветной целью.
- Продвижение русских происходило по Енисею, Ангаре, Лене и их притокам.



Присоединение «братской» земли

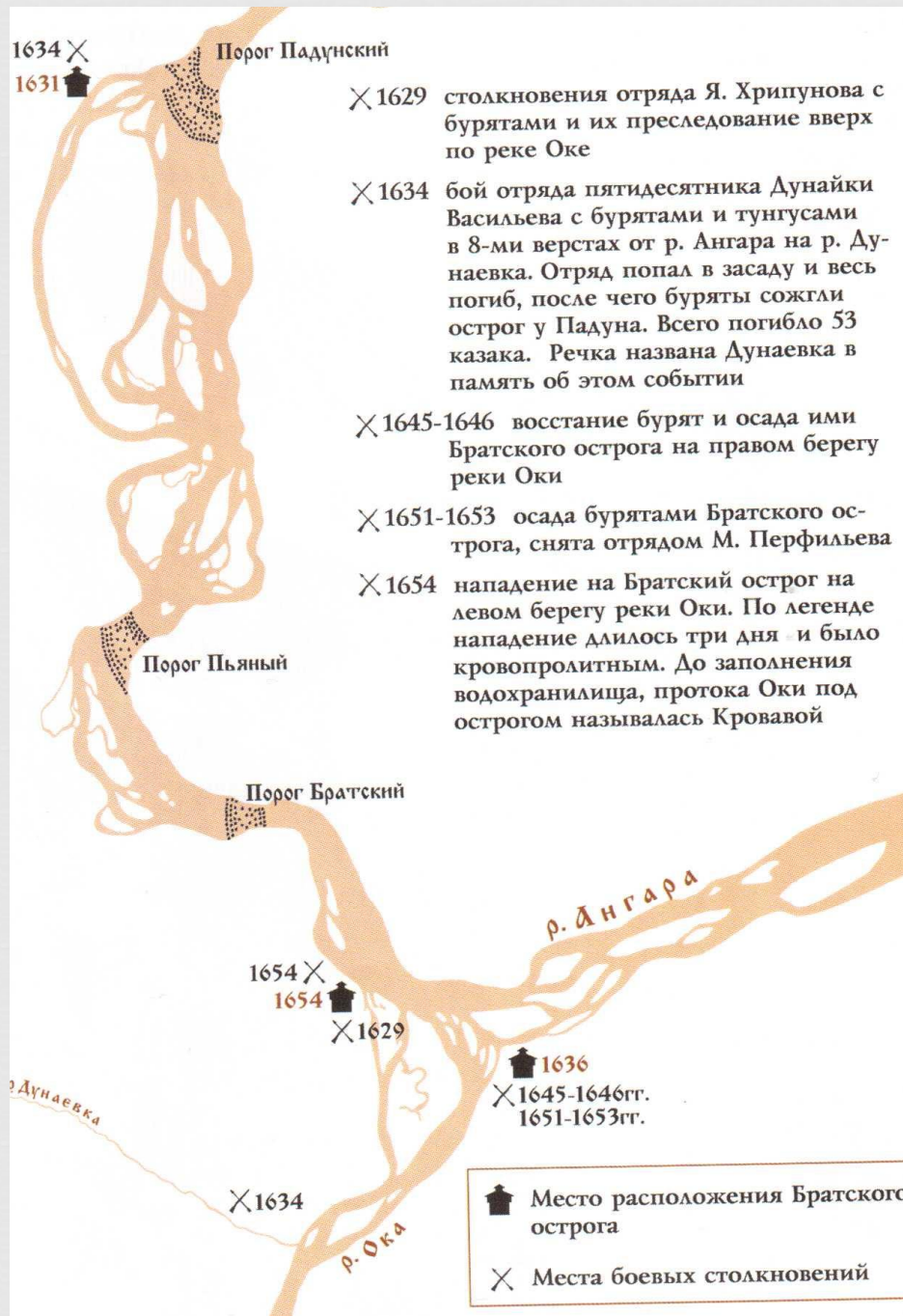
- Первыми из землепроходцев, проложившими в 1620-1623 гг. путь по Ангаре и Лене на территорию нашего края, были 40 казаков во главе с Пантелеем Пяндой.
- За 3 года они проплыли тысячи километров по северным рекам. Преодолевали сопротивление бурят и природные трудности - знаменитые ангарские и тунгусские пороги. Угрожал голод, ели кору, терпели нужду и бедность, тащили на себе струги против течения, волокли их посуху. Отряд Пянды первым преодолел все страшные ангарские пороги.
- В 1627 - 1628 гг. две партии казаков направились к Байкалу. Одна партия во главе с Василием Бугром дошли до Лены, другая - во главе с атаманом Максимом Перфильевым достигла бурятских стойбищ

Присоединение «братской» земли

- В 1629 г. енисейский воевода Яков Хрипунов двинулся в новый поход в «братскую землю».
- Воевода Яков Хрипунов двинулся на 20 судах вверх по Тунгуске для поисков серебра в «братских землях». У бурятов были найдены некоторые серебряные вещицы, но оказалось, что они монгольского или китайского происхождения.
- Тунгусы (эвенки) и буряты рассказывали об этом походе: «... на Ангаре явились... какие-то белые люди с огромными бородами, которые, владея ужасным оружием, издававшим огненные звуки: «бобо» и «тур-тур» перебили бездну населения, кочевавшие по Оке».
- При походе енисейского воеводы Хрипунова в бурятскую землю, его команда вывезла в Енисейск бурятских пленников: женщин, девушек и детей – всего 21 человек. Но невольники были отняты у своевольных казаков, ибо по закону полагалось, что буряты, платившие ясак, числились русскими поланными, которых запрещалось приводить в

Присоединение «братской» земли

- Налеты озлобили бурят и посланный Вихор Савин, несмотря на все попытки восстановить мирные отношения, задабривание князьков, он был убит. Хотя он отдал двух пленников бурятам, потчевал, уговаривал.
- Другого казака буряты ограбили и отпустили домой нагого.



Присоединение «братской» земли

- Для сбора ясака и управление присоединенными территориями стали строить остроги.
- Что такое острог, что он собой представлял? Деревянная крепость, укрепление, обнесенное высокой стеной.



Присоединение «братской» ЗЕМЛИ


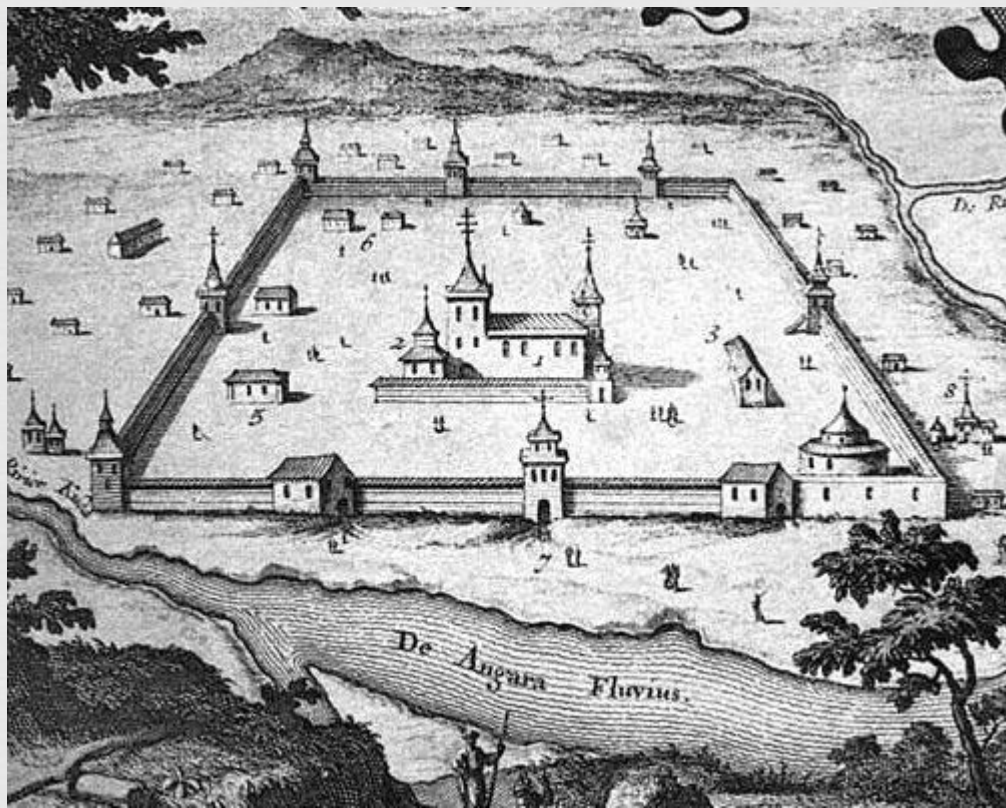
- В 1631 г. **Братский острог** был построен М. Перфильевым на правом берегу Ангары. Первый Братский острог был небольшой крепостью для зимовки и обороны гарнизона и сбора ясака.
- В 1635 братья сожгли острог.
- В 1636 – второй Братский острог был поставлен на правой стороне Оки, но место было неудобное, не контролировался противоположный берег Ангары.
- 1654 – третий острог был построен на левом берегу Оки.
- От острога сохранились 2 башни – одна в Москве в музее Коломенское, другая – в Ангарской деревне. Башни - одни из самых старых сохранившихся деревянных построек Сибири.

Острог 1636г.



Присоединение «братской» земли

- Казаки во главе с Яковом Похабовым возвели Иркутский острог на правой стороне Ангары. Прочитайте донесение воеводы.
- О постройке Иркутского острога Яков Похабов доносил енисейскому воеводе: «В нынешнем 1661 году июля в шестой день против Иркута реки на Верхоленской стороне государев новый острог служилыми людьми ставлю, и башни и потолок рублены и государев житный анбар служилые люди рубят, а на анбаре башня... а где ныне бог позволил острог поставить и тут место самое лучшее, угожее для пашен, и скотинный выпуск и сенокосные покосы, и рыбные ловли все близко».





Итак, к середине XVII в. почти вся территория современной Иркутской области вошла в состав России, присоединение произошло при некотором сопротивлении местного народа.


Переселившиеся сюда крестьяне осваивали сибирские территории для земледелия. Построенные в Прибайкалье остроги стали опорными пунктами для продвижения на восток.

Илимское и Иркутское воеводство

- Наш край был разделен на воеводства. Управляли ими воеводы, им подчинялись казаки, через приказчиков велись хозяйственные дела: наделяли крестьян землей, собирали ясак, чинили суд и расправу.
- Центром экономической жизни Вост. Сибири долгое время являлось *Илимское воеводство*. Жители занимались земледелием, охотой, скотоводством и др. промыслами.
- Одним из первых землевладельцев в долине реки Илим был Ерофей Хабаров. Под его руководством начали варить соль.

Илимское и Иркутское воеводство

- В 1655 служилые люди Игнатка Бутаков и Шестачка Коршунов нашли в горе железную руду. По приказу илимского воеводы они привезли несколько подвод в Илимск и стали выплавлять железо.
- С 1670 г. в Прибайкалье стали добывать слюду – ее вставляли в окна вместо стекол. Залежи слюды в районе р. Мамы.
- На юге нашего края возникло Иркутское воеводство. За стенами Иркутского острога сразу образовался небольшой посад. Уже в 1686 г. Иркутск стал городом, в 1690 был присвоен герб. В 1699 г. в Иркутске до 100 жителей.



Спасибо за
внимание!

