


ЧАРГОГГАГОГГМАНЧАУГГГОГОГГ

ЧАУБУНАГУНГАМАУГГ

«нейтральная территория для
ловли рыбы и проведения
общих собраний индейских
племен»

A stylized silhouette of a mountain range in shades of teal and blue, located in the bottom right corner of the slide.

Названия рек оригинальны

Лошадь, которая не устает

Первая в мире обманщица


Грязная толстуха

Отец вод

A stylized silhouette of a mountain range in shades of teal and blue, located at the bottom right of the slide.

Внутренние воды

Северной Америки

A stylized silhouette of a mountain range in shades of teal and blue, located at the bottom right of the slide.

Цели и задачи урока:

- ◆ Познакомиться с богатством и разнообразием внутренних вод материка
- ◆ Продолжить формирование умения составлять характеристику рек, озер





РЕКИ



Заполните в тетради схему



Миссисипи





Большой каньон Колорада

Миллионы лет
понадобилось
реке, чтобы
создать
уникальный
природный
объект,
привлекающий
ежегодно тысячи
туристов





Река Святого Лаврентия






O3FPA



Великие озера



Крупнейшее на Земле

скопление пресной воды

Ниагарский водопад



По – индейски

« Гром вод »



Назовите «пятый лишний»

Верхнее,
Мичиган,
Виннипег,
Эри,
Онтарио

Миссисипи,
Ниагара,
Ориноко,
Колорадо,
Огайо

ЗАГРЯЗНЕНИЕ ВОД

Несмотря на богатство материка водами, в некоторых районах недостаточно чистой пресной воды. Это объясняется возрастающим использованием вод в промышленности, для орошения, а так же их загрязнением.