



*«Эколого-туристический маршрут по
памятникам природы Самарской области
Голубое озеро и гора Высокая.»*

Автор: ученик 2 Г класса МБОУ №121 г.о. Самара Вильданов Рамазан

Руководитель: Лобазова И.Н.



Маршрут, о котором я хочу рассказать, проходит по двум достопримечательностям. Это Голубое озеро и гора Высокая, которые находятся в Сергиевском районе Самарской области.

Голубое озеро известно с древности. По-чувашски Голубое озеро называют Семиз-кюле. В прошлом веке жители села Старое Якушкино отмечали здесь свой праздник весны.

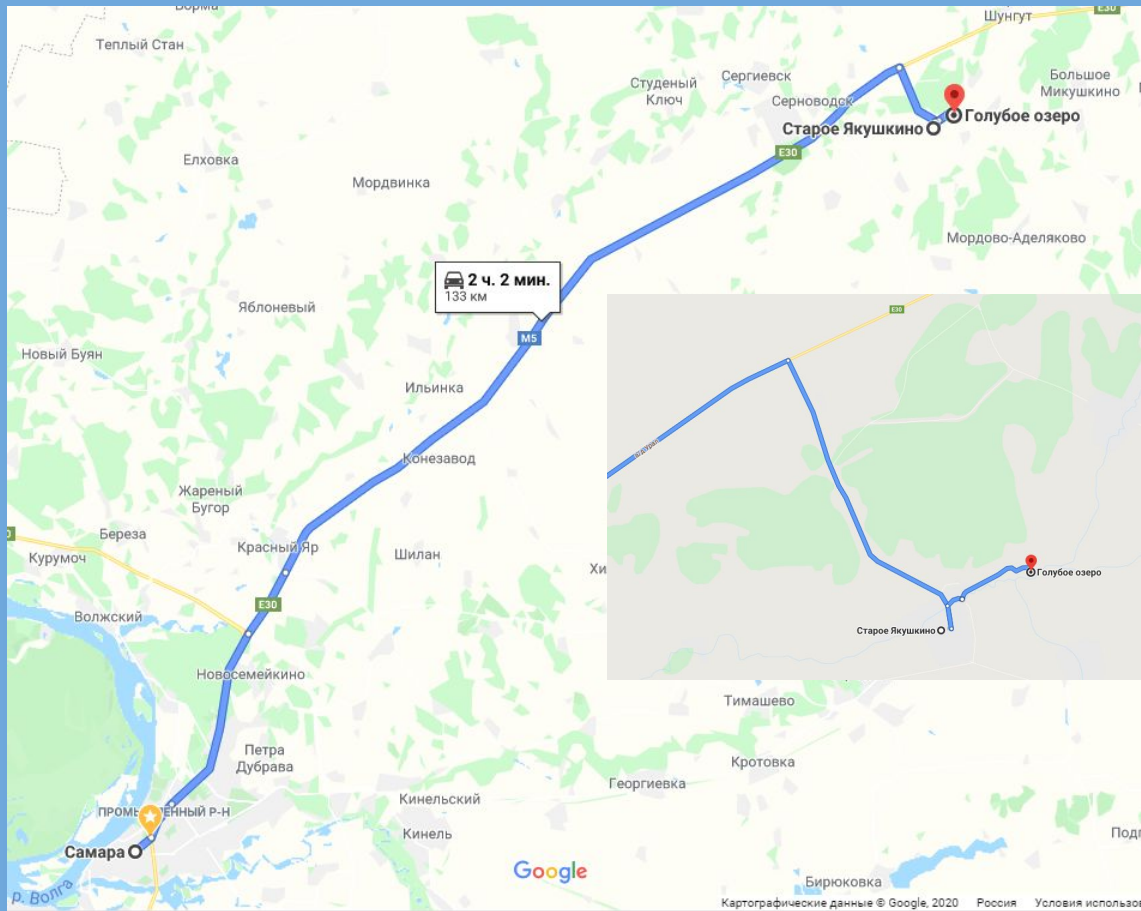
Гора Высокая в народе имеет другое название - "Шишка".

Расположение:


Сергиевский район Самарской области в 1,5 км от села Старое Якушкино, и в 133 километрах от Самары.

Необходимо с трассы повернуть на север и на подъезде к селу Старое Якушкино повернуть направо.

Гора Высокая находится наоборот, слева от подъезда к селу.



Прозрачное озеро.




Озеро зимой.




Из озера вытекает ручей с белой водой. Точнее, вода обычная, а вот все дно покрыто белым налетом, и от того кажется, что течет "молочная вода в кисельных берегах"



На берегу растет лесная земляника и обрамляет прекрасную картину озера.





Вид с горы. Гора Высокая хоть и имеет в высоту всего около 100 метров, но в окружающей ее степи заметно выделяется.

Основа горы – **эрозионный известняковый останец** от когда-то существовавшей здесь более высокой горы. На крутом, почти лишенном растительности юго-западном склоне среди осыпей красной глины попадаются окаменевшие раковины морских **брахиопод**, живших в здешних морях более 160 млн. лет назад.





An aerial photograph of a vibrant turquoise crater lake, likely a volcanic crater. The water is exceptionally clear, revealing the dark, rocky bottom. The lake is surrounded by a thin layer of green grass and some brown earth. A white rectangular border frames the text overlaid on the image.

СПАСИБО ЗА ВНИМАНИЕ!