


Мари́йский край. Краткая характеристика.





План

- 1) Название
- 2) Положение на карте
- 3) Особенности природы
- 4) Особенности экономики
- 5) Экологические проблемы
- 6) Охрана окружающей среды



Марийский край

До Октябрьской революции марийцы не имели своей государственности и были разбросаны в составе Казанской, Вятской, Нижегородской, Уфимской и Екатеринбургской губерний.

После Октябрьской Революции, 4 ноября 1920 года, была образована Марийская автономная область.

5 декабря 1936 года Марийская автономная область преобразована в Марийскую АССР.

22 октября 1990 года — Марийская Советская Социалистическая Республика (МССР).

9 декабря 1992 года — Республика Марий Эл.


Флаг



Герб

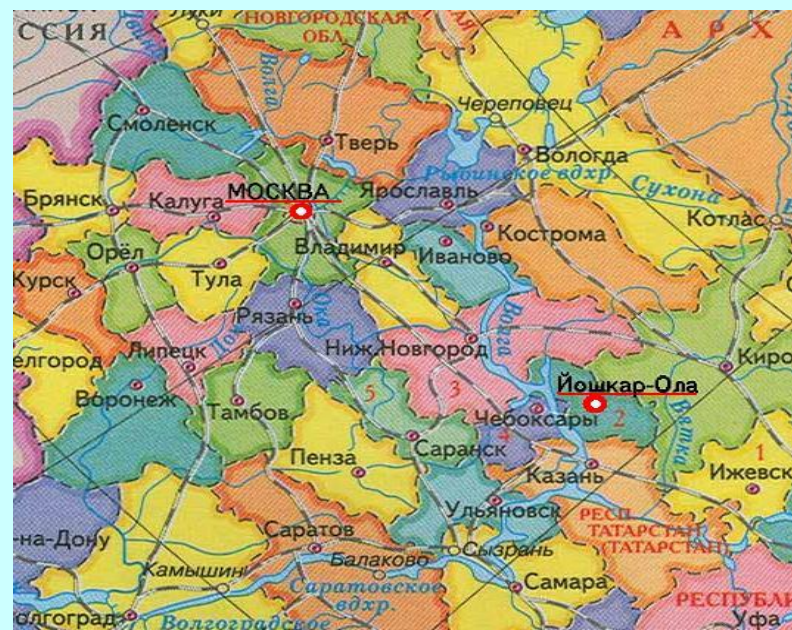
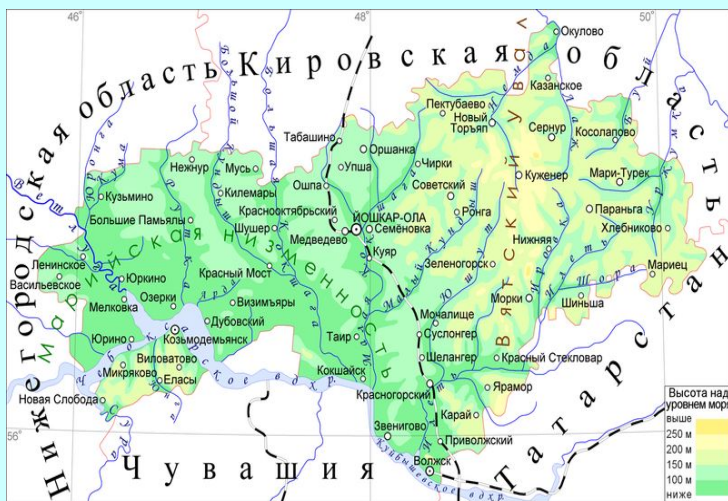


Глава нашей Республики
Евстифеев А. А.



Положение на карте

Республика Марий Эл расположена в центре европейской части России, преимущественно на левобережье реки Волги. Площадь Марий Эл - 23,4 тыс. кв. км. Протяженность территории республики с севера на юг достигает 150 км с запада на восток составляет 275 км. На севере и востоке граничит с **Кировской областью**, на юго-востоке — с Республикой **Татарстан**, на юго-западе — с Республикой **Чувашия**, на западе — с **Нижегородской областью**.





Особенности природы

Республика Марий Эл – это один из самых экологически чистых районов России. Территория республики расположена на границе степной и лесостепной зон. 57% территории – это смешанные леса. Благодаря чудесным экологическим условиям на территории Марий Эл сохранился богатый животный мир.


Марийский край – это сказочные пейзажи, гавань тишины, место, где богатый растительный мир, а так же царство зверей и птиц. Природа республики поражает своим великолепием и богатством.

Своими пейзажами Марий Эл напоминает природу Альп. Здесь также есть множество рек, озер и заповедных лесов.





Особенности экономики





Республика Марий Эл располагает крупными запасами строительного камня, керамзитного, кирпично-черепичного сырья, карбонатных пород для известкования почв, камня облицовочного, торфа и минеральных вод. Основным природным богатством Республики Марий Эл является лес, общая площадь лесного фонда составляет более 1200 тыс. га или 57% территории республики.

Основными отраслями промышленности республики являются: электроэнергетика, машиностроение и металлообработка, лесная, деревообрабатывающая и целлюлозно-бумажная промышленность, пищевая и топливная промышленность.

Ведущая отрасль сельского хозяйства — животноводство (молочно-мясное скотоводство, овцеводство, свиноводство), птицеводство. Посевы ржи, гречихи, зернобобовых, овса, пшеницы, ячменя, льна, кормовых культур. Картофельводство.

На территории республики находятся Кленовогорские минеральные источники, а также источники в поселке Красногорском, вода которых используется для лечения. Санатории, дома отдыха.



Особенности экономики

САМЫЕ КРУПНЫЕ ПРЕДПРИЯТИЯ МАРИЙ ЭЛ:

ОАО "Марийский нефтеперерабатывающий завод"



ОАО "Шелангерский химический завод 'Сайвер'"



ООО НПФ "Геникс"



ЗАО "Ариада"



НПО "Марихолодмаш"



ОАО "Йошкар-Олинский завод 'Электроавтоматика'"



ОАО "Контакт"

Марийский машиностроительный завод (ММЗ)

Завод полупроводниковых приборов (ЗПП)



Марийский целлюлозно-бумажный комбинат

ОАО "Йошкар-Олинская кондитерская фабрика"



ЗАО "Йошкар-Олинский мясокомбинат"



Совхоз «Звениговский»



ОАО «ICN – Марбиофарм»



ОАО «Тепличное»



Завод Потенциал



Сернурский сырзавод



Хлебозавод №1



Экологические проблемы

Среди основных экологических проблем нашей республики можно выделить:

загрязнение
атмосферного воздуха



водоснабжение и
загрязнение вод



загрязнение
почвенного покрова





Экологические проблемы

Наиболее усердно "копят небо" ТЭЦ-1, ТЭЦ-2, ЗПП, ММЗ, "Электроавтоматика".

ОАО ICN "Марбиофарм" - выбросы ацетона, хлороформа, этанола.

ОАО "Контакт"- стирол.



ОАО "Биомашприбор"- кислота, толуол, бутанол, минеральная кислота, никель.

ОАО "Йошкар-Олинский мясокомбинат"-аммиак, сероводород, маркаптан.

ОАО "Стройкерамика"-различные виды пыли.

Это только в Йошкар-Оле, а рядом Козьмодемьянск, Волжск, Звенигово. Какое из перечисленных веществ наиболее опасно? Да все без исключения! Любой загрязнитель может спровоцировать то или иное заболевание.

Нельзя не сказать о Чебоксарском водохранилище. Оно превратилось в "мертвое море". Гибнет рыба, цветет вода, болеют люди. Большую опасность представляет и промышленное загрязнение гидросооружения.






Охрана

окружающей среды



Государственная программа Республики Марий Эл
«Охрана окружающей среды, воспроизводство
и использование природных ресурсов на
2013-2020 годы»





***Спасибо
за
внимание!***

