





Башмаковский район

Пензенской области


# ЛИПОВСКИЙ СЕЛЬСОВЕТ

Общая площадь земель - 17502,3 га. В состав Липовского сельсовета входят 3 населенных пункта: с.Липовка, с.Кирилловка, с.Гаугеровка. Численность населения - 934 человека.

На территории находится 5 сельхозпредприятий. Вид деятельности: растениеводство, животноводство, рыбоводство.




Социальная сфера: школа, библиотека, СДК, детский сад, почта, ФАП.



На территории с. Липовка находятся 2 памятника архитектуры: старинная усадьба князей Долгоруковых - памятник русского зодчества, паркового искусства, относящийся к эпохе классицизма и церковь Казанской Божьей Матери (1872).







Башмаковский район

Пензенской области


# ВЫСОКИНСКИЙ СЕЛЬСОВЕТ

Общая площадь Высокинского сельсовета - 11026,1 га. Включает в себя 5 населенных пунктов: с. Высокое, п. Дружный, п.Змиевка, д. Ивановка, с.Петровское. Количество жителей—1027 человек.

На территории находится 7 сельхозпредприятий: ООО «Вектор», ООО «Восход», СПК «Петровский» и СЖПК «Мак», КФХ Канаев Н.В., КФХ Макушин В.М, КФХ Козаренко Ю.А. Направление деятельности: растениеводство, животноводство, производство мясомолочной продукции. Две нефтеперекачивающие станции ЛПДС Соседка и ЛПДС Башмаково.



Социальная сфера сформирована на базе с. Высокое и п. Дружный: дошкольное учреждение, средняя общеобразовательная школа, ФАП, амбулатория, 2 библиотеки, СДК, почта, отделение сбербанка, торговые точки.







Башмаковский район

Пензенской области

# ПОЧИНКОВСКИЙ СЕЛЬСОВЕТ

Административный центр – с. Марат. Численность населения - 460 человек.

Земельный фонд - 7107 га.

Основной хозяйствующий субъект - ООО «Преображение». Вид деятельности - растениеводство и животноводство.



Объекты соцкультбыта:

основная общеобразовательная школа, филиал МБОУСОШ № 1 им. К. Г. Мохова р.п. Башмаково, библиотека, СДК.

Село Марат – многонациональное. В школе обучается равное количество русских и узбекских детей. Работники учреждения культуры и учителя сохраняют национальные традиции каждого народа и взаимно их дополняют.








Башмаковский район

Пензенской области

# Троицкий сельсовет


Общая площадь Троицкого сельсовета 18044 га. Включает в себя 10 населенных пунктов: с.Тимирязево, п.Ермаковский, п.Новознаменский, с.Куземкино, п.Калиновский, п.Луч, п.Новокуземкинский, п.Подвал, с.Троицкое, ж/д ст.Хутор. Количество жителей-1749 человек.



На территории действует крупное сельхозпредприятие ОП «Башмаковское» ООО «Пачелмское хозяйство», семенной завод - основное направление растениеводство и семеноводство. КФХ Юрлов В.П - направление животноводство.



Социальная сфера: 2 филиала детского сада «Солнышко» р.п. Башмаково, средняя общеобразовательная школа, ФАП, 2 библиотеки, СДК, почта, Сберкасса, торговые точки.







Башмаковский район

Пензенской области

# Кандиевский сельсовет

Общая площадь - 8150 га. Включает в себя 3 населенных пункта: с. Кандиевка, с. Николаевка, разъезд Кандиевка.

Количество жителей - 475 человек.

На территории действует 2 сельхозпредприятия: ООО «Кандиевское, СППК «Знамя».


Основное направление деятельности: растениеводство, животноводство, производство молока и молочной продукции, разведение КРС.



Социальная сфера:  
общеобразовательная школа, филиал МБОУСОШ №2 р.п. Башмаково, медпункт, библиотека, СДК, торговые точки.

В 1861 году село Кандиевка вошло в историю как центр Кандиевского крестьянского восстания, где впервые восставшими крестьянами был поднят красный флаг.

Кандиевка - Родина Героя Советского Союза, командира саперного взвода 50-го отдельного моторизованного инженерного батальона 1-го механизированного корпуса 11-й армии Северо-Западного фронта, младшего лейтенанта Байкова Семена Григорьевича.







Башмаковский район

Пензенской области


# Знаменский сельсовет

Общая площадь Знаменского сельсовета - 16527.78 га. Лесные угодья занимают 1532.1 га. Включает в себя 5 населенных пунктов с.Знаменское, с. Малая Ушинка, п.Спиртзавод, п.Первое Мая, с.Дмитриево-Поливаново.

На территории муниципального образования Знаменский сельсовет осуществляет свою деятельность сельхозпредприятие ООО «Агарная группа», вид деятельности – растениеводство, птицефабрика «Васильевская» - выращивание бройлерной птицы.



Социальная сфера: средняя общеобразовательная школа, дошкольное образовательное учреждение филиал д/с «Ручеек» р.п. Башмаково, ФАП, аптека, СДК, библиотека, 2 спортивных зала, 2 стадиона.







Башмаковский район

Пензенской области

# Соседский сельсовет

Общая площадь Соседского сельсовета - 7797 га. Включает в себя 3 населенных пункта с. Соседка, с. Громок, д. Удалая. Количество жителей - 1212 чел.

На территории муниципального образования Соседский сельсовет осуществляют свою деятельность сельхозпредприятие ООО «Студеновское» Соседский элеватор, 7- ИП, 5-КФХ.



Социальная сфера: средняя общеобразовательная школа, Соседская амбулатория, филиал МБДОУ ДС "Ручеек" р.п.Башмаково в с.Соседка, СДК, библиотека, отделение сбербанка, почтовое отделение связи, аптека.







Башмаковский район

Пензенской области


# СОСНОВСКИЙ СЕЛЬСОВЕТ

Общая площадь - 11529 га. В состав Сосновского сельсовета входят 9 населенных пунктов: п.Заливной, п.Калиновка, п.Красный, п. Смирновский, д. Орловка, с. Ольшанка, п. Новопокровский, п.Рязановка, с.Сосновка.

Численность населения - 244 человек.



На территории Сосновского сельсовета осуществляют свою деятельность: «Ольшанское», КФХ «Колесов Г.Г.», КФХ «Попов А.Н.». Направление деятельности - растениеводство. Кузнецова А.А. - пчеловодство.





Село Сосновка - Родина Героя Советского Союза, гвардии старшины, парторга стрелковой роты Степана Павловича Дадаева (1902–1945)



Село Ольшанка - Родина Героя Советского Союза, командира огневого взвода 125-го гвардейского артиллерийского Краснознамённого полка, гвардии лейтенанта Михаила Никитовича Дунаева (1923–1945)



Объекты соцкультбыта: начальная школа - филиал МБОУСОШ с. Знаменское, Сосновский здравпункт, филиал сбербанка, отделение почтовой связи







Башмаковский район

Пензенской области

# СОЛОМИНСКИЙ СЕЛЬСОВЕТ

Общая площадь Соломинского сельсовета - 7398 га. На территории сельсовета находятся 2 населенных пункта: с. Соломинка, с. Кянда. Административный центр - с. Соломинка.

Численность населения - 368 человек.



На территории действуют 2 сельхозпредприятия:

- Филиал ООО «Юго-Восточная агропромышленная группа»,
- ИП Фролов В.А. Вид деятельности – растениеводство, животноводство, рыбоводство.


Объекты соцкультбыта: ФАП, почтовое отделение связи, начальная школа-филиал общеобразовательной школы с.Соседка, СДК, библиотека.



В 90-х годах 19 века в Соломенке была открыта ковровая фабрика и земская школа, построенные меценаткой М.Ф.Якунчиковой.







Башмаковский район

Пензенской области

# Алексеевский сельсовет

Общая площадь земель - 10278 га.

В состав Алексеевского сельсовета входят 2 населенных пункта: с.Алексеевка, с. Никульевка

Численность населения - 1106 человек.

На территории сельсовета действует 7 КФХ. Вид деятельности – выращивание зерновых и зернобобовых культур, разведение молочного, крупнорогатого скота и буйволов; СППК «Мясной дворик» - производство мяса и пищевых субпродуктов в замороженном виде, колбасных изделий мясных (мясосодержащих) консервов; ООО "Никульевский хлебозавод» - производство хлеба и хлебобулочных изделий.



Социальная сфера: общеобразовательная школа, 2 библиотеки, краеведческий музей, Петровская Детская школа искусств, СДК, детский сад, почта, ФАП, торговые точки.







Башмаковский район

Пензенской области

# Шереметьевский сельсовет

Общая площадь Шереметьевского сельсовета – 23882,96 га. В состав входит 5 населенных пунктов: с.Пятницкое, с.Глебовка, с.Софьевка, с.Митрофаново, с.Шереметьево.

Численность населения – 1333 человек.



На территории Шереметьевского сельсовета находятся:

- ЗАО «Башмаковский хлеб» (Шереметьевское, Митрофановское отделения)
- АФ «Башмаковская» ООО Юго-Восточная агрогруппа
- Васильевская птицефабрика.

Направление деятельности: растениеводство, птицеводство.



Объекты соцкультбыта: 2 средних школы, 3 СДК, 3 библиотеки, 4 ФАПы, почтовое отделение, торговые точки.








Башмаковский район

Пензенской области

# Бояровский сельсовет

Общая площадь Бояровского сельсовета - 12125 га. В состав сельсовета входит 4 населенных пункта: с.Бояровка, с.Каменка, д.Чудная, с.Поминаевка.


Численность населения - 509 человек.



На территории поселения работают: ООО «СоюзАгро», ООО «Чудненское», КФХ Первушина В.В., Сайдалиевой В.И., ИП Гудожников О.А., ИП Черношейкиной И.В. Вид деятельности: растениеводство и животноводство.



Социальная сфера: филиал МБОУСОШ с. Соседка с. Каменка, Каменский ФАП, Чудненский ФП, почтовое отделение связи, СДК, библиотека.







Башмаковский район

Пензенской области

# Подгорнский сельсовет

Общая площадь - 9468 га. В состав входят 3 населенных пункта: с. Подгорное, п. Рудовка, п. Займище.

Численность населения составляет 352 чел.




© Елена Кайнанен

Субъекты предпринимательства: СПК «Надежда», СПК «Подгорное», КФХ «Ятимов». Вид деятельности - растениеводство, животноводство.

Объекты соцкультбыта: группа кратковременного пребывания детей - филиал МБОУ СОШ с. Высокое, СДК, библиотека, почта, ФАП, три магазина.







Башмаковский район

Пензенской области

# р.п. Башмаково

Башмаково образовано в 1875 г. Численность населения – 10035 человек.

По территории поселка проходит один из крупнейших газопроводов страны «Средняя Азия - Центр», рядом с которым находится Башмаковское ЛПУМГ ООО "Газпром трансгаз Саратов".

На территории р.п. Башмаково действуют промышленные предприятия: ОАО «Башмаковский элеватор», ИП Юрлов и микропредприятия: ИП Крестина, ИП Цыбочкина, ИП Юхимук, СППК «Емельянов».

Социальная сфера: 4 дошкольных образовательных учреждения, 2 общеобразовательные школы, Дом детского творчества, ФОК «Родник», ДЮСШ, бассейн «Чайка», ГАПОУ Пензенской обл. Нижнеломовский многопрофильный техникум Башмаковский филиал, ЦРБ, Дом культуры, районная библиотека, Детская школа искусств, краеведческий музей, стадион "Газовик", "Спартак", профессиональная хоккейная площадка.

