

Австралия.
Географическое
положение и история
исследования





Африка


СЕГОДНЯ НА УРОКЕ



- ✓ Географическое положение Австралии.
- ✓ История исследования Австралии.



Что вы помните
об Австралии?

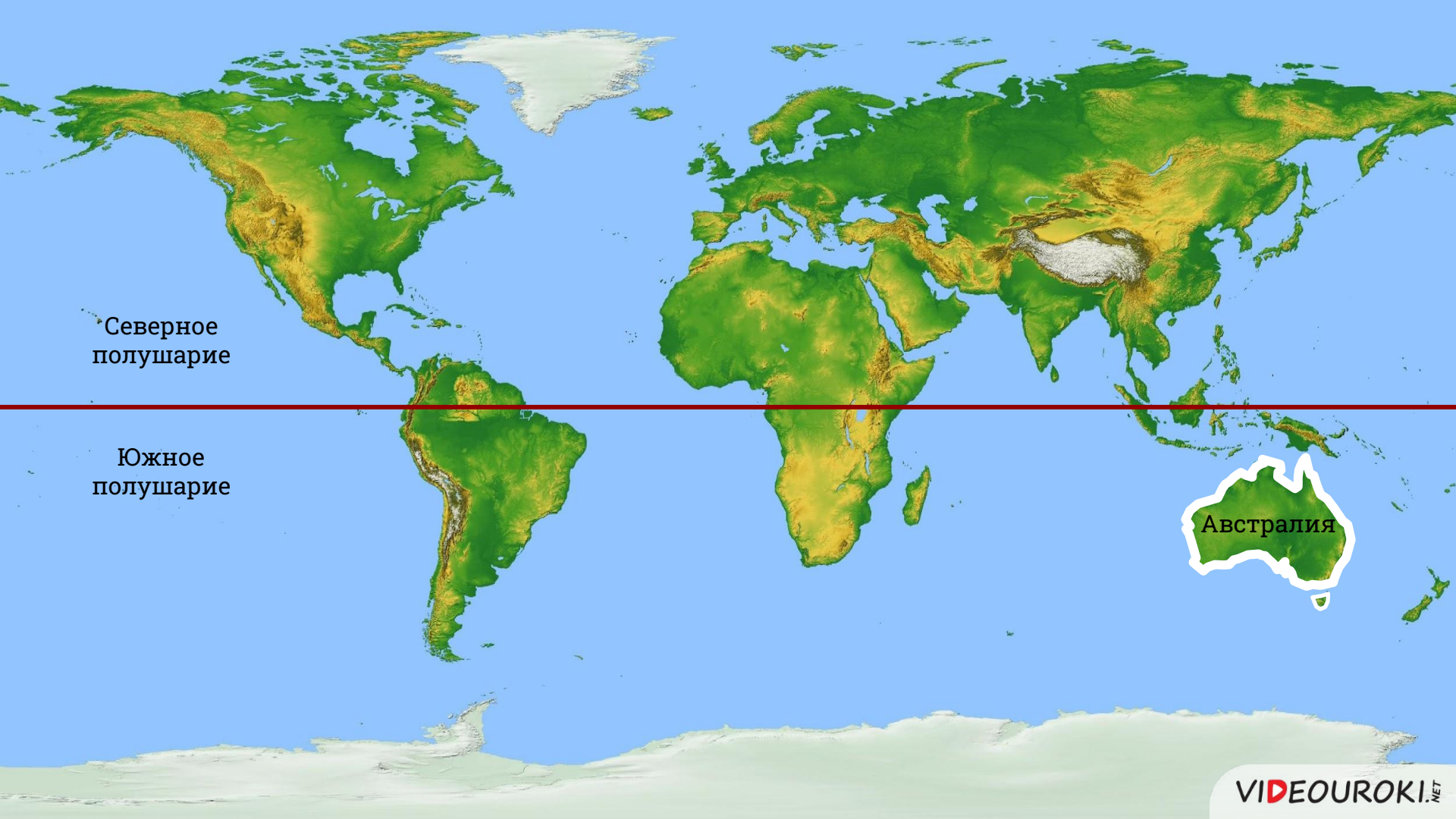




Евразия

Австралия – это
самый маленький
материк на Земле

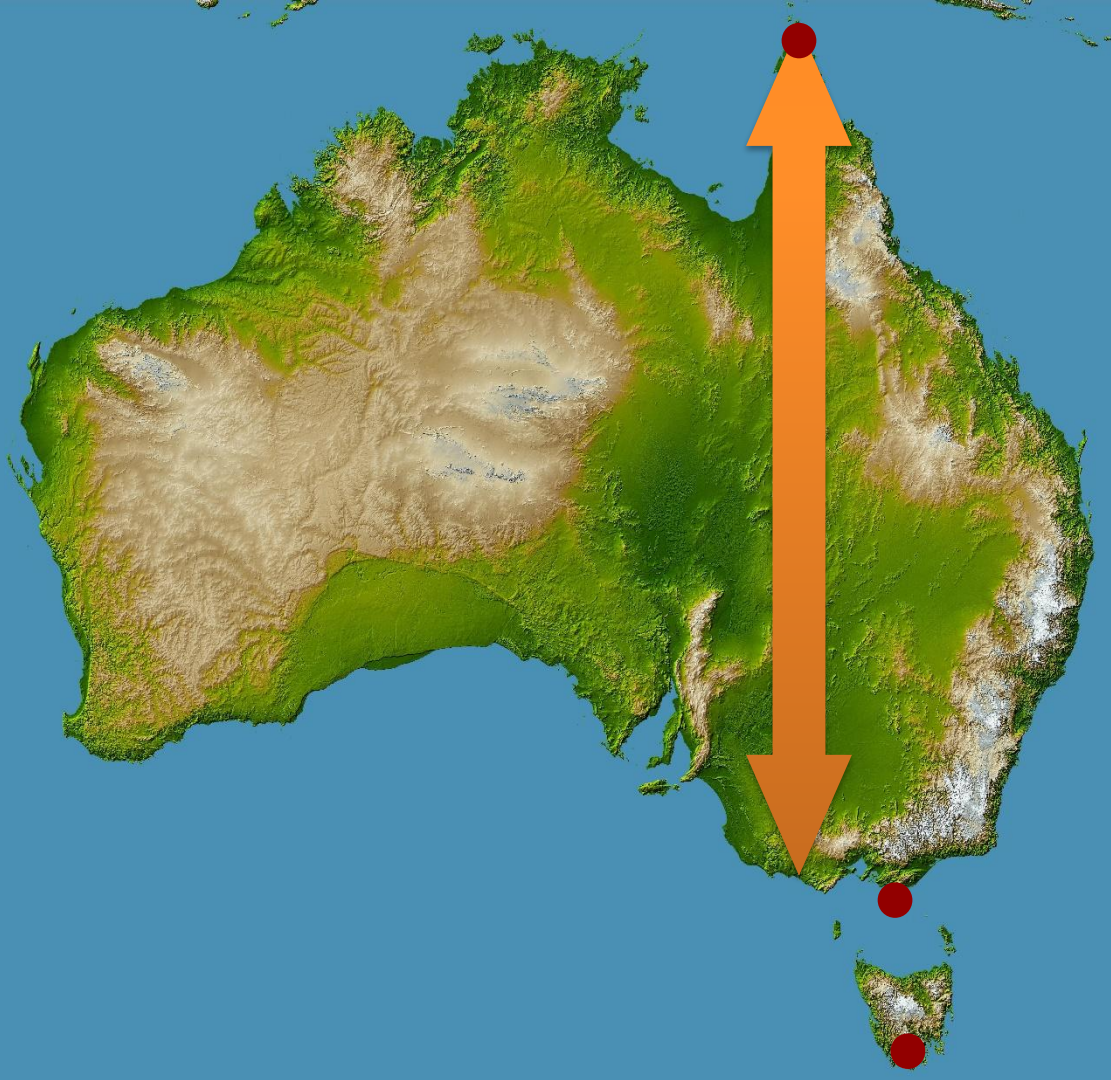
S – 7,6 млн км²



Северное
полушарие

Южное
полушарие

Австралия



Австралия

S — 7,6 млн км²

Протяжённость материка с севера на юг — 3 200 км.

- ✓ Крайняя северная точка — мыс **Йорк**.
- ✓ Крайняя южная точка — мыс **Саут-Пойнт**.
- ✓ Крайняя южная точка (о. Тасмания) — мыс **Саут-Ист-Кейп**.



Австралия

S — 7,6 млн км²

Протяжённость материка с запада на восток — 4 100 км.

- ✓ Крайняя западная точка — мыс **Стип-Пойнт**.
- ✓ Крайняя восточная точка — мыс **Байрон**.



Одинаково ли удалён
центр материка от
океанов?



Австралия

S — 7,6 млн км²

- ✓ Протяжённость материка с севера на юг — 3 200 км.
- ✓ Протяжённость материка с запада на восток — 4 100 км.



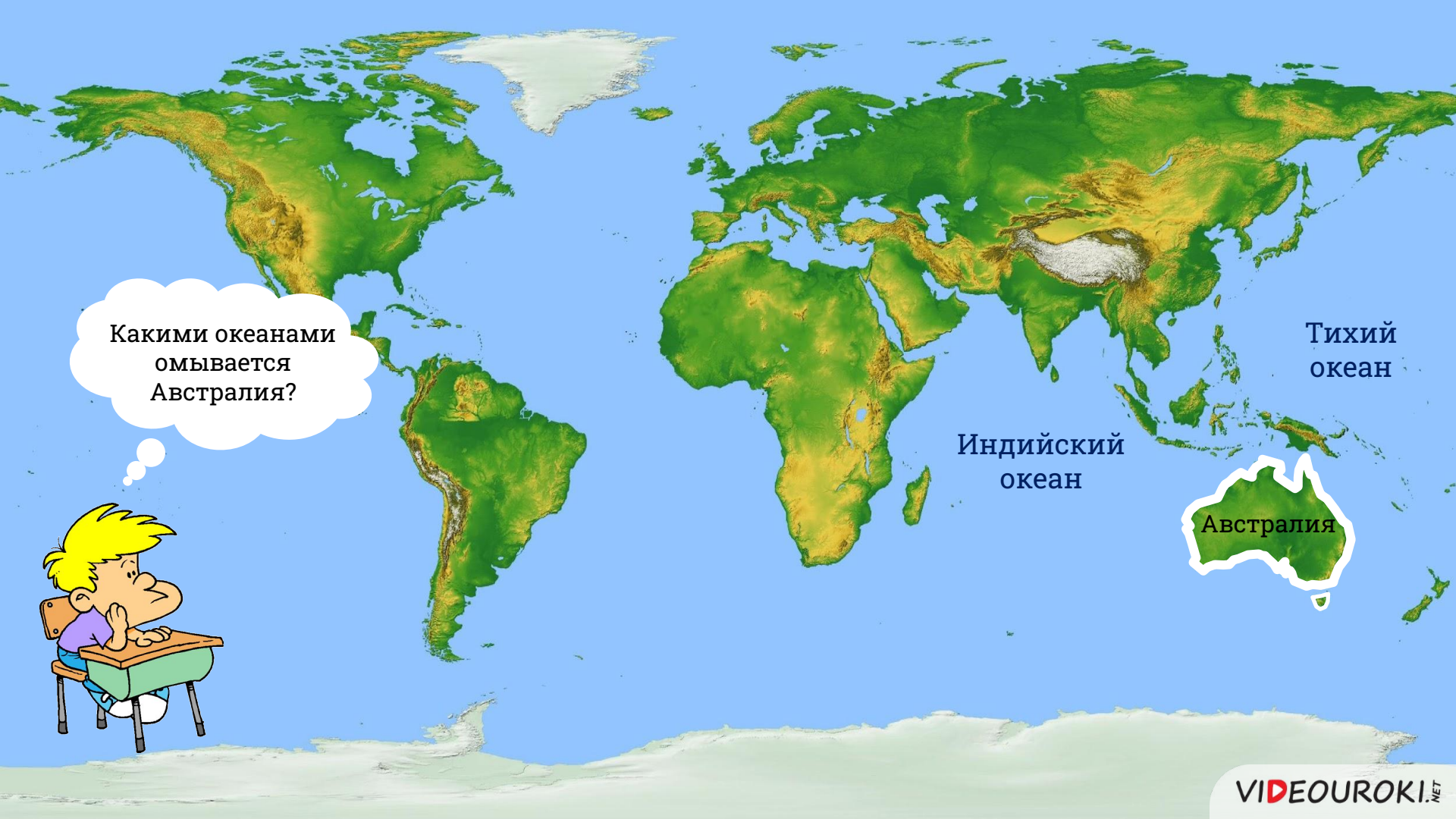
Центр материка находится практически на одинаковом расстоянии от омывающих Австралию океанов




Австралия

S — 7,6 млн км²

- ✓ Протяжённость материка с севера на юг — 3 200 км.
- ✓ Протяжённость материка с запада на восток — 4 100 км.
- ✓ Материк занимает компактную территорию.



Какими океанами
омывается
Австралия?



Тихий
океан

Индийский
океан

Австралия



Остров Тасмания «Яблочный остров»



Австралия

Острова материкового происхождения:

- ✓ остров Новая Гвинея;
- ✓ остров Новая Зеландия.

Острова вулканического происхождения:

- ✓ острова Фиджи;
- ✓ Соломоновы острова.





Австралия

Какова особенность
рельефа материка?





Большая Песчаная
пустыня

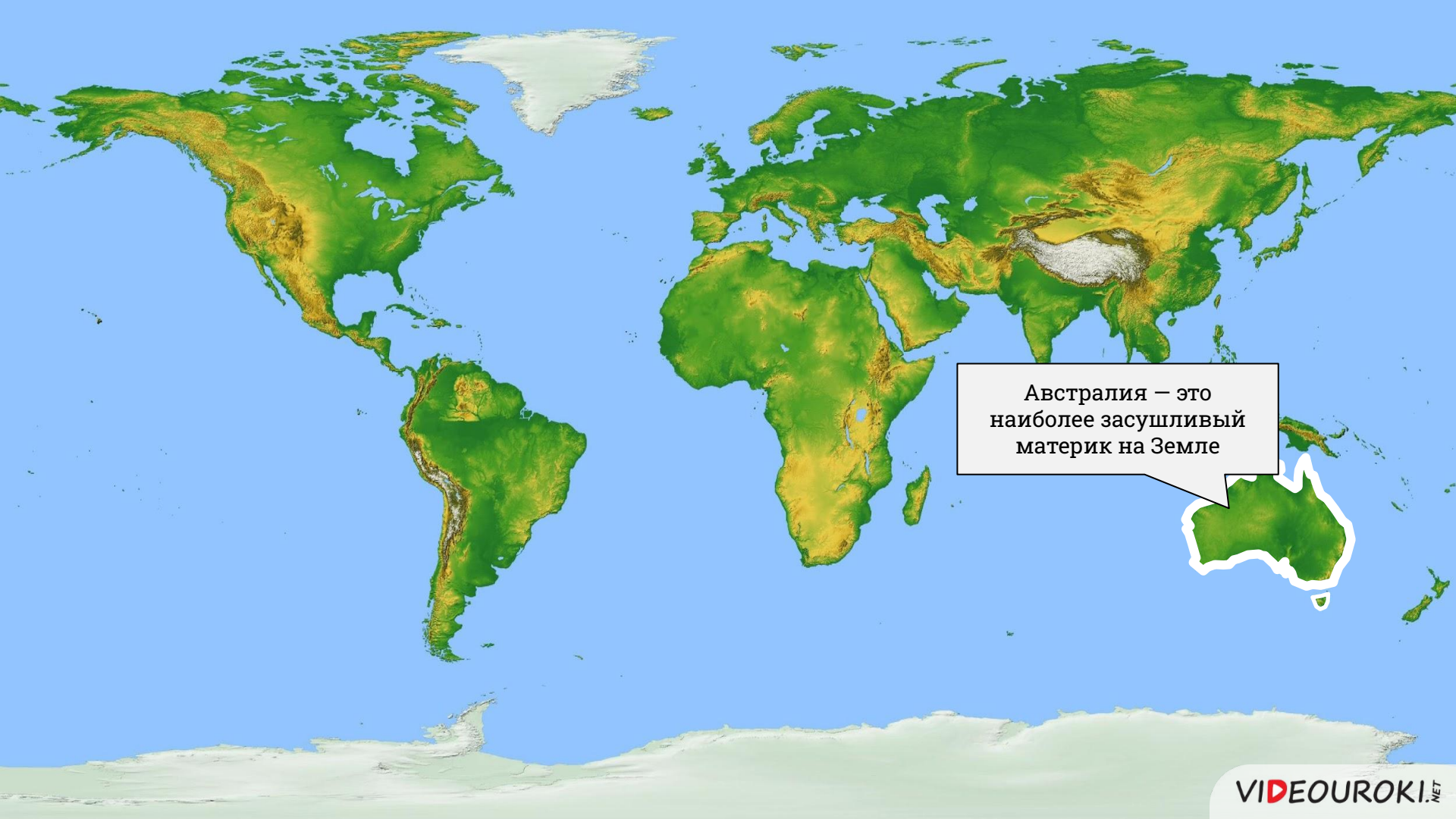
Большая пустыня
Виктория



Австралия

«Материк пустынь»

- ✓ Основную часть территории материка занимают пустыни и низменности.
- ✓ Пустыни материка занимают примерно 40% всей территории.



Австралия – это
наиболее засушливый
материк на Земле





Австралия

Выгодное ли
географическое
положение
Австралии?

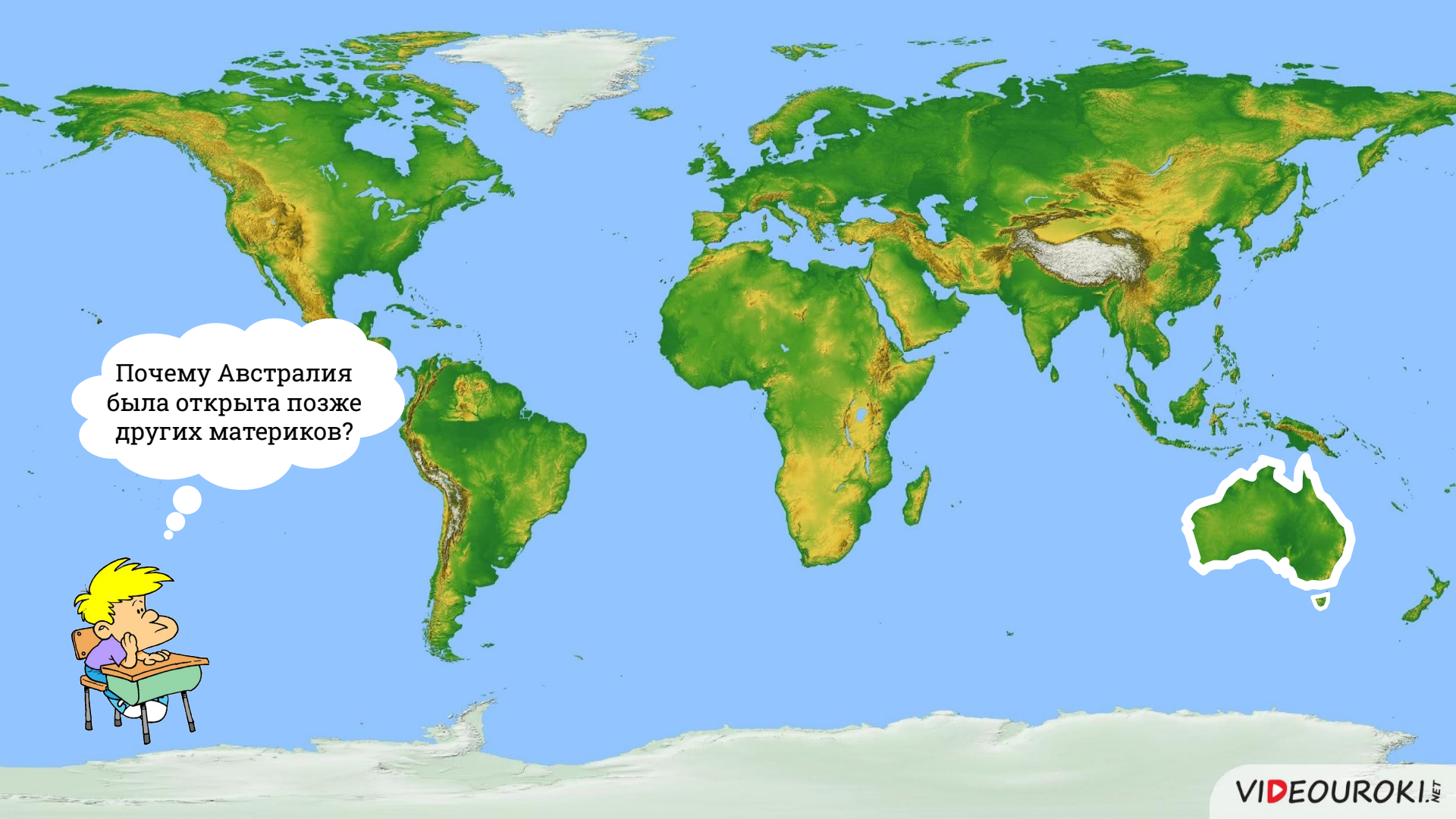





Австралия

Географическое
положение:

- ✓ материк полностью расположен в южном полушарии, омывается водами Индийского и Тихого океанов;
- ✓ материк обладает уникальной природой, рельефом, животным и растительным миром.




Почему Австралия
была открыта позже
других материков?

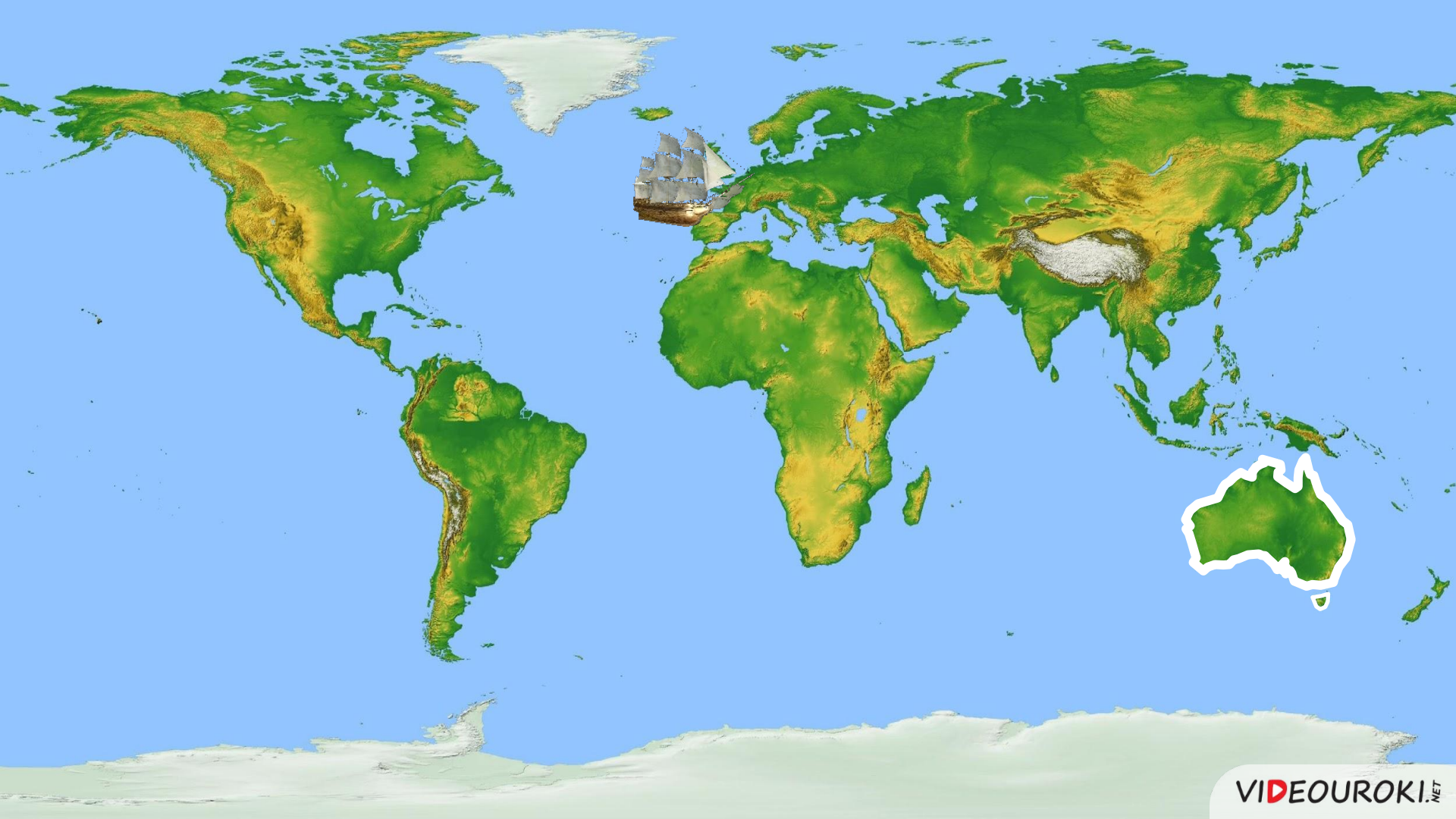




«Терра Аустралис Инкогнита»

Средние века





Австралия – это
самостоятельный
материк

Остров
Тасмания

Новая
Зеландия

Острова
Фиджи

Острова
Тонго




Абель Тасман

«Колумб Австралии»



Кто из мореплавателей
в 1770 году открыл
восточное побережье
Австралии?



В 1770 году открыл
Австралию

Индонезия

Торресов
пролив

Ботанический
залив



Джеймс Кук







Город
Сидней




Освоение и изучение Австралии

XIX век

Австралия стала колонией
Великобритании:

- ✓ Англия использовала территорию как место ссылки заключённых;
- ✓ в середине XIX века в Австралии были открыты месторождения золота.

Миклухо-Маклай прожил
много месяцев среди
аборигенов Новой Гвинеи



Австралия. Географическое положение и история исследования



- ✓ Австралия — это самый маленький по площади и небольшой по высоте материк на Земле.
- ✓ Австралия значительно удалена от других материков.
- ✓ Огромный вклад в географическое исследование Австралии внесли: Абель Тасман, Джеймс Кук, Николай Миклухо-Маклай и другие.