

1. Визуализация Старого Света по мере его открытия согласно средневековым представлениям. ССР.
 2. Политическое положение Старого Света после распада Римской империи в 1467 году. В настоящее время в рамках черной пунктирной линии на Южной Атлантике виден континент Гатинеско, существовавший в доисторический период.

- Цифровые обозначения:
- 1 Эстония
 - 2 Литва
 - 3 Венгрия
 - 4 Румыния
 - 5 Польша
 - 6 Германия
 - 7 Франция
 - 8 Великобритания
 - 9 Чехия
 - 10 Словакия
 - 11 Швейцария
 - 12 Австрия
 - 13 Италия
 - 14 Греция
 - 15 Испания
 - 16 Португалия
 - 17 Швейцария
 - 18 Бельгия
 - 19 Франция
 - 20 Норвегия
 - 21 Германия
 - 22 Швеция
 - 23 Финляндия
 - 24 Швеция
 - 25 Сан-Марино
 - 26 Италия
 - 27 Австрия
 - 28 Италия
 - 29 Италия
 - 30 Италия
 - 31 Италия
 - 32 Италия
 - 33 Италия
 - 34 Италия
 - 35 Италия
 - 36 Италия
 - 37 Италия
 - 38 Италия
 - 39 Италия
 - 40 Италия
 - 41 Италия
 - 42 Италия

Презентация на тему "Страны мира"

для учащихся 6 класса

МИР в 1914г.



Колониальные государства, их колонии, зависимые территории

Дания	Франция	Италия	Португалия	Нидерланды	Бельгия	Германия	Испания	Япония	США	Дания
1 Исландия (Дн.)	18 о-в Грен (СШ)	19 Гибралтар (Исп)	20 Португалия (Пор)	21 Кувейт (Исп)	22 Марокко (Исп)	23 Тунис (Исп)	24 Марокко (Исп)	25 Марокко (Исп)	26 Марокко (Исп)	27 Марокко (Исп)
2 Гренландия (Дн.)	19 Гибралтар (Исп)	20 Португалия (Пор)	21 Кувейт (Исп)	22 Марокко (Исп)	23 Тунис (Исп)	24 Марокко (Исп)	25 Марокко (Исп)	26 Марокко (Исп)	27 Марокко (Исп)	28 Марокко (Исп)
3 Норвегия (Дн.)	20 Португалия (Пор)	21 Кувейт (Исп)	22 Марокко (Исп)	23 Тунис (Исп)	24 Марокко (Исп)	25 Марокко (Исп)	26 Марокко (Исп)	27 Марокко (Исп)	28 Марокко (Исп)	29 Марокко (Исп)
4 Швеция (Дн.)	21 Кувейт (Исп)	22 Марокко (Исп)	23 Тунис (Исп)	24 Марокко (Исп)	25 Марокко (Исп)	26 Марокко (Исп)	27 Марокко (Исп)	28 Марокко (Исп)	29 Марокко (Исп)	30 Марокко (Исп)
5 Германия (Дн.)	22 Марокко (Исп)	23 Тунис (Исп)	24 Марокко (Исп)	25 Марокко (Исп)	26 Марокко (Исп)	27 Марокко (Исп)	28 Марокко (Исп)	29 Марокко (Исп)	30 Марокко (Исп)	31 Марокко (Исп)
6 Франция (Дн.)	23 Тунис (Исп)	24 Марокко (Исп)	25 Марокко (Исп)	26 Марокко (Исп)	27 Марокко (Исп)	28 Марокко (Исп)	29 Марокко (Исп)	30 Марокко (Исп)	31 Марокко (Исп)	32 Марокко (Исп)
7 Италия (Дн.)	24 Марокко (Исп)	25 Марокко (Исп)	26 Марокко (Исп)	27 Марокко (Исп)	28 Марокко (Исп)	29 Марокко (Исп)	30 Марокко (Исп)	31 Марокко (Исп)	32 Марокко (Исп)	33 Марокко (Исп)
8 Великобритания (Дн.)	25 Марокко (Исп)	26 Марокко (Исп)	27 Марокко (Исп)	28 Марокко (Исп)	29 Марокко (Исп)	30 Марокко (Исп)	31 Марокко (Исп)	32 Марокко (Исп)	33 Марокко (Исп)	34 Марокко (Исп)
9 Чехия (Дн.)	26 Марокко (Исп)	27 Марокко (Исп)	28 Марокко (Исп)	29 Марокко (Исп)	30 Марокко (Исп)	31 Марокко (Исп)	32 Марокко (Исп)	33 Марокко (Исп)	34 Марокко (Исп)	35 Марокко (Исп)
10 Словакия (Дн.)	27 Марокко (Исп)	28 Марокко (Исп)	29 Марокко (Исп)	30 Марокко (Исп)	31 Марокко (Исп)	32 Марокко (Исп)	33 Марокко (Исп)	34 Марокко (Исп)	35 Марокко (Исп)	36 Марокко (Исп)
11 Польша (Дн.)	28 Марокко (Исп)	29 Марокко (Исп)	30 Марокко (Исп)	31 Марокко (Исп)	32 Марокко (Исп)	33 Марокко (Исп)	34 Марокко (Исп)	35 Марокко (Исп)	36 Марокко (Исп)	37 Марокко (Исп)
12 Германия (Дн.)	29 Марокко (Исп)	30 Марокко (Исп)	31 Марокко (Исп)	32 Марокко (Исп)	33 Марокко (Исп)	34 Марокко (Исп)	35 Марокко (Исп)	36 Марокко (Исп)	37 Марокко (Исп)	38 Марокко (Исп)
13 Франция (Дн.)	30 Марокко (Исп)	31 Марокко (Исп)	32 Марокко (Исп)	33 Марокко (Исп)	34 Марокко (Исп)	35 Марокко (Исп)	36 Марокко (Исп)	37 Марокко (Исп)	38 Марокко (Исп)	39 Марокко (Исп)
14 Италия (Дн.)	31 Марокко (Исп)	32 Марокко (Исп)	33 Марокко (Исп)	34 Марокко (Исп)	35 Марокко (Исп)	36 Марокко (Исп)	37 Марокко (Исп)	38 Марокко (Исп)	39 Марокко (Исп)	40 Марокко (Исп)
15 Япония (Дн.)	32 Марокко (Исп)	33 Марокко (Исп)	34 Марокко (Исп)	35 Марокко (Исп)	36 Марокко (Исп)	37 Марокко (Исп)	38 Марокко (Исп)	39 Марокко (Исп)	40 Марокко (Исп)	41 Марокко (Исп)
16 США (Дн.)	33 Марокко (Исп)	34 Марокко (Исп)	35 Марокко (Исп)	36 Марокко (Исп)	37 Марокко (Исп)	38 Марокко (Исп)	39 Марокко (Исп)	40 Марокко (Исп)	41 Марокко (Исп)	42 Марокко (Исп)
17 Канада (Дн.)	34 Марокко (Исп)	35 Марокко (Исп)	36 Марокко (Исп)	37 Марокко (Исп)	38 Марокко (Исп)	39 Марокко (Исп)	40 Марокко (Исп)	41 Марокко (Исп)	42 Марокко (Исп)	43 Марокко (Исп)
18 Австралия (Дн.)	35 Марокко (Исп)	36 Марокко (Исп)	37 Марокко (Исп)	38 Марокко (Исп)	39 Марокко (Исп)	40 Марокко (Исп)	41 Марокко (Исп)	42 Марокко (Исп)	43 Марокко (Исп)	44 Марокко (Исп)
19 Новая Зеландия (Дн.)	36 Марокко (Исп)	37 Марокко (Исп)	38 Марокко (Исп)	39 Марокко (Исп)	40 Марокко (Исп)	41 Марокко (Исп)	42 Марокко (Исп)	43 Марокко (Исп)	44 Марокко (Исп)	45 Марокко (Исп)

МИР в 1961г.



На свете много разных стран:

Азербайджан, Афганистан,

Белиз, Бенин, Боливия,

Болгария, Бразилия,

Германия, Италия

И далее, и далее

До Швеции, Эстонии,

Ямайки и Японии -

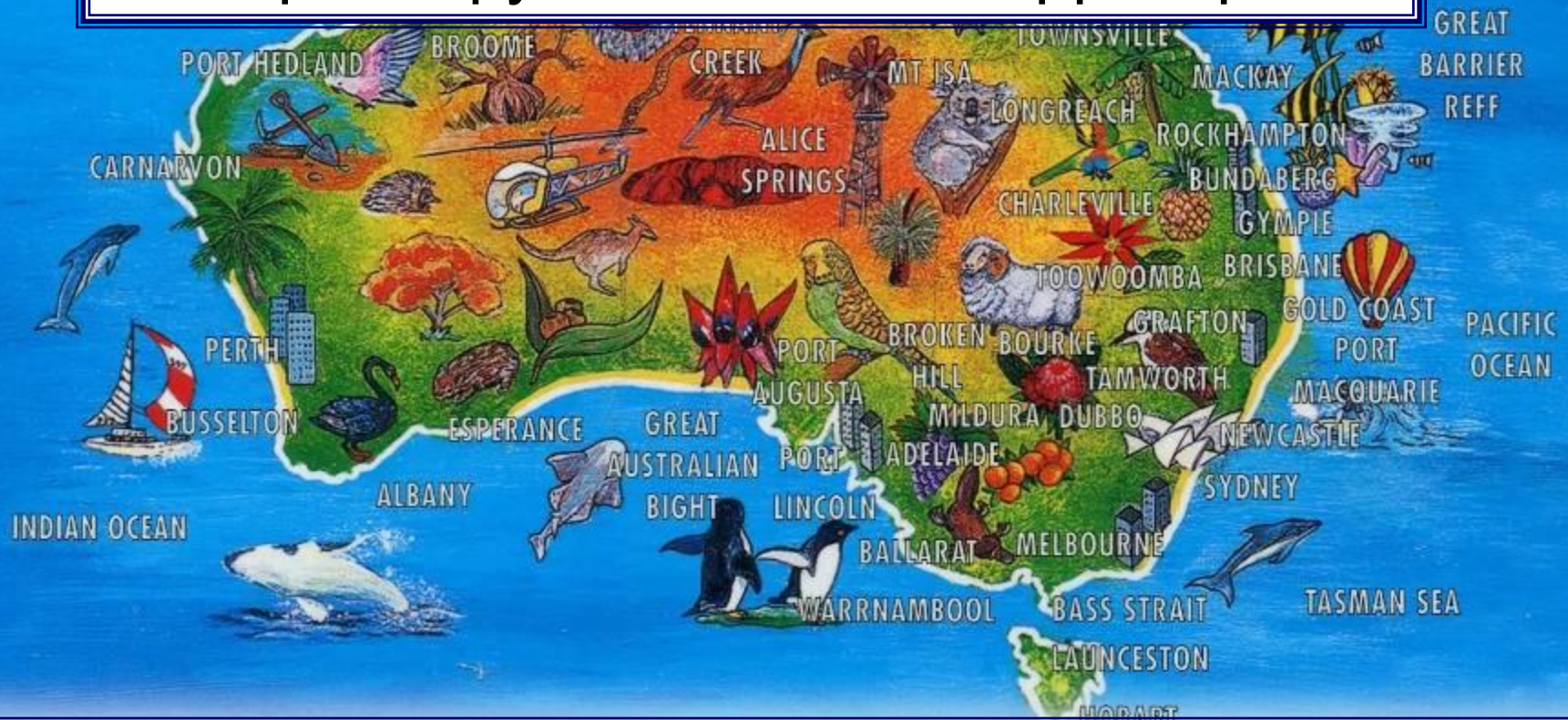
Считаю в столбик. Результат:

Их ровно двести пятьдесят



Различие стран по разным признакам.

По размеру занимаемой территории.



Австралия – это страна, которая занимает целый материк.

**Канада занимает
площадь
половины
материка
Северная
Америка.
Площадь – 10
млн. км кв.**





**Площадь Ватикана -
1 кв. км – несколько
кварталов Рима.
Это карликовое
государство.**



Ватикан

Численность населения Китая и Индии превышает миллиард человек.





САН-МАРИНО

ИТАЛИЯ

**А в самых
маленьких странах,
например,
в Сан – Марино всего
33 285 человек**

**Одни страны имеют выход к морю.
Другие удалены от него на сотни и тысячи километров.
Например, Монголия.**



Страны по национальному составу.



Одно - национальные	Дву - национальные	Много - национальные
Доля лиц одной национальности более 80%	Канада, Бельгия, Турция, Шри – Ланка, Ирак, Камбоджа, Китай.	Индия, Индонезия, Испания, Великобритания, Пакистан, Филиппины, Нигерия, Эфиопия, Россия, США.
Бангладеш, Польша, Чехия, ФРГ, Италия, Саудовская Аравия, Ливия, Египет, Япония.		



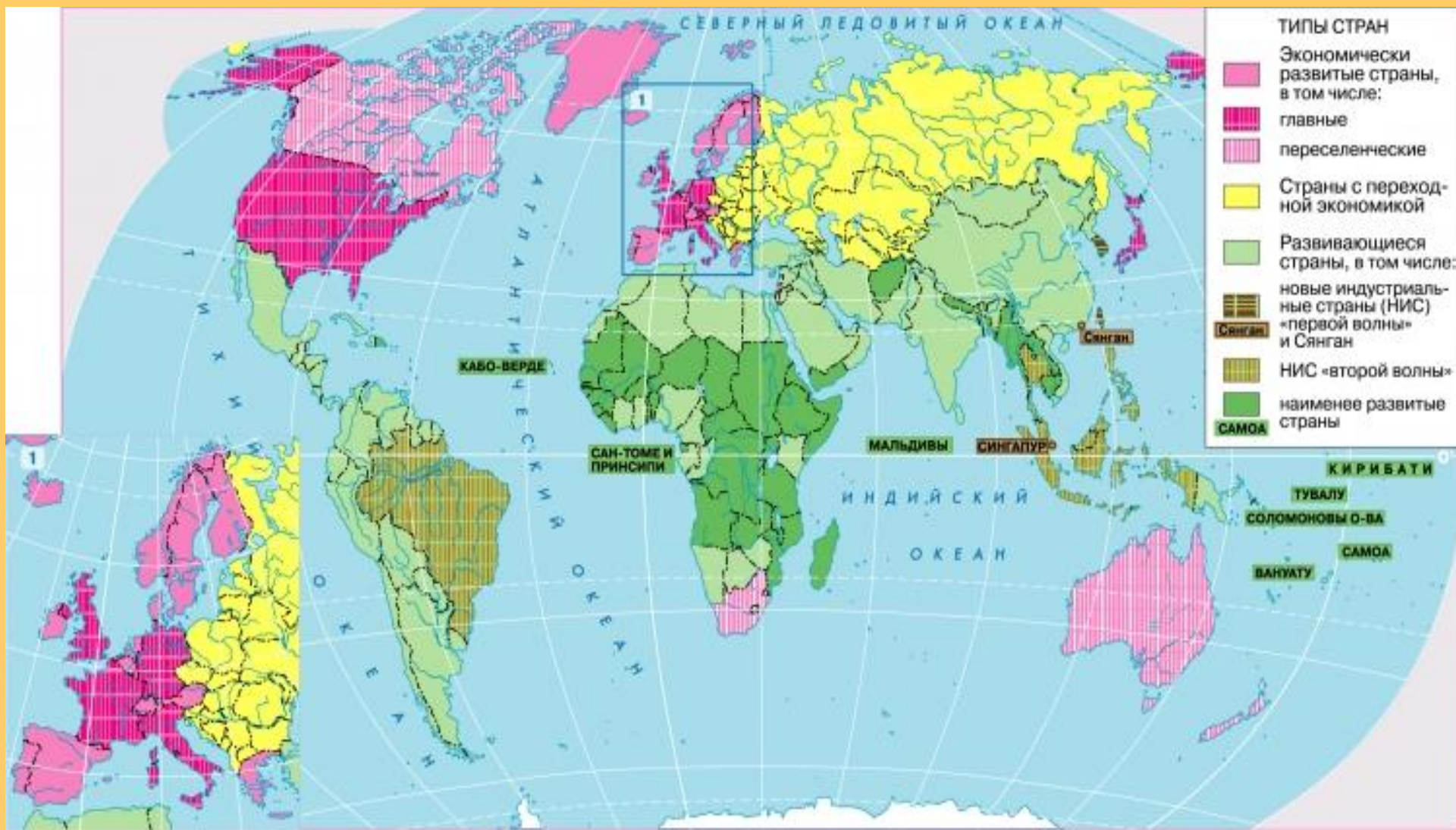


Великая Рифтовая долина в Кении.

Национальный парк Десембарко – дель – Гранма в Кубе.




Различие стран мира по уровню экономического развития.





На свете много разных стран,
Но есть одна страна –
Её мы Родиной зовём,
А Родина – одна!





**Самое многонациональное
государство**

**Государство занимает часть
города Рим**

**Страна расположена на
архипелаге островов**

**Страна, которая занимает
целый материк**

**Самое большое по площади
государство в мире.**

**Самое большое по
численности
населения государство в мире**

**Самое большое внутри -
континентальное государство**

Индия.

Ватикан.

Филиппины.

Австралия.

Россия.

Китай.

Монголия

Домашнее задание:

Выясните , в каких странах проживают представители монголоидной , европеоидной и негроидной рас . Ответы оформите в виде таблицы.

