


# «КРЫМ- ЭТО РОССИЯ»

Подготовила ученица 3«Б» класса  
МБОУ СОШ № 25  
Фетисова Вероника

# ***Мой Крым***



Природа **Крыма**  
уникальна. Здесь,  
сосредоточены  
разнообразные, не  
похожие друг на  
друга ландшафты.





# НАШИ ФОТО ЗАРИСОВКИ с мамой Фетисовой Екатериной





# Чудесный горный пейзаж



# ПРОХЛАДА И СВЕЖИЙ ВОЗДУХ





# ЧУДО-МОРЕ БЕЗ КОНЦА И КРАЯ...





ЧАЙКИ, ЧАЙКИ, ЧАЙКИ...



# Интересные факты

1. Протяжённость самого длинного троллейбусного маршрута в мире составляет 86 километров, а проходит он в Крыму между Симферополем и Ялтой.

2. Еще интересным животным Крыма можно считать южнорусского тарантула. Его укус может вызвать анафилактический шок, да и к тому же сам укус весьма болезненный, несмотря на то, что размеры паучка всего лишь 3,5 см.

3. Самое неглубокое море в мире – Азовское море. Оно омывает берега Крыма. Максимальная глубина Азовского моря — 15 метров





# Растительный мир Крымского полуострова

*Растительный мир Крымского полуострова чрезвычайно разнообразен: по одним данным он насчитывает 2400 дикорастущих видов высших растений, по другим - 2775. Можно встретить такие растения как: Грецкий орех, боярышник поярковой, бук и другие.*





# НЕОБЫКНОВЕННЫЕ ФРУКТИКИ...





# ЧУДНЫЕ ГРОЗДЬЯ ВИНОГРАДА





# ЧУДО-ЯГОДКИ





# Волшебные яблочки





# Дворец «Ласточкино гнездо»

Главный символ Южного берега Крыма, дворец «Ласточкино гнездо» теснится на маленькой площадке над морем, что на мысе Ай-Тодор. Название ему дала владелица-московская купчиха. Здесь она построила деревянную дачу, позже в 1912 году появился каменный дворец. Землетрясение 1927 – го года сильно повредило красоту дворца. Здание стало аварийный, но позже его восстановили. Сначала в «Ласточкином гнезде» работал читальный зал, затем ресторан, и лишь в 2011 году в нем открылся выставочный зал.







# ПРЕКРАСНЫЙ ПЕЙЗАЖ С МАМОЙ



# Гора Ай-Петри



**Гора Ай-Петри** – вершина в Крымских горах, входит в состав Ай-Петринского плато. Расположена над городом Алупка и поселком Кореиз. Высота горы Ай-Петри 1234 м.













# ЛИВАДИЙСКИЙ ДВОРЕЦ



Ливадийский дворец – жемчужина Южного берега Крыма последнее сооружение, воздвигнутое в Российской империи для семейства Романовых.







# ДВОРЦОВАЯ ПРИЁМНАЯ



# В гостях у русского императора





# Императорская туалетная комната




# Водопад Джур-Джур, Алушта



«Журчащее» название этих вдохновенных сверкающих струй на армянском языке означает «вода-вода».

это самый мощный водопад Крыма. В отличие от многих других своих собратьев он практически не иссыкает в жаркое время. Высота его – около 500 метров над уровнем моря.






## Мраморная пещера

Невероятная пещера в Крыму находится на нижнем плато горного массива Чатыр-Даг. Открыли ее в 1987 году симферопольские спелеологи. Сложная система залов и галерей сейчас обыграна разных цветов подсветками и открыта для посетителей. Причудливые формы натечных образований так и хочется потрогать. Общая протяжённость всех разведанных залов составляет более 2 км, а глубин – 60 метров. Если хочешь здесь фотографировать – не забудь взять с собой штатив.









**ЯЛТА**

**ГОРОД – КУРОРТ В КРЫМУ  
НА ТЁПЛОМ МОРЕ.**







**Как прохладно лежать на  
камешке в такую жару!**





# НАШЕ ПУТЕШЕСТВИЕ ПРОДОЛЖАЕТСЯ...





# НИКИТСКИЙ БОТАНИЧЕСКИЙ САД

















# НАШИ ХОРОШИЕ ДРУЗЬЯ...

