

Дорожная разметка



Дорожная разметка. Ответы.

Горизонтальная разметка:



А – посадочная площадка;



В – осевая, прерывистая линия;



Е – осевая линия, сплошная

Поперечная разметка:



Г - «зебра», пешеходный переход,



Б – велосипедная дорожка;

Ж – «стоп – линия»



Вертикальная разметка:







Д



З

Дорожная разметка



Назначение дорожной разметки



Дорожная разметка проезжей части применяется для:

- _ регулирования и упорядочения движения транспортных средств и пешеходов;
- _ облегчения их ориентирования;
- _ повышения безопасности движения в городах и населенных пунктах.

Где наносится?

- Линии разметки наносят на проезжую часть улиц и дорог, на перекрестках и площадях белой, желтой и черной красками, термопластичными средствами, обеспечивающими хорошую видимость.





Дорожная разметка

- Дорожная разметка представляет собой линии, стрелы, надписи и другие обозначения, которые наносятся на различные элементы дороги.



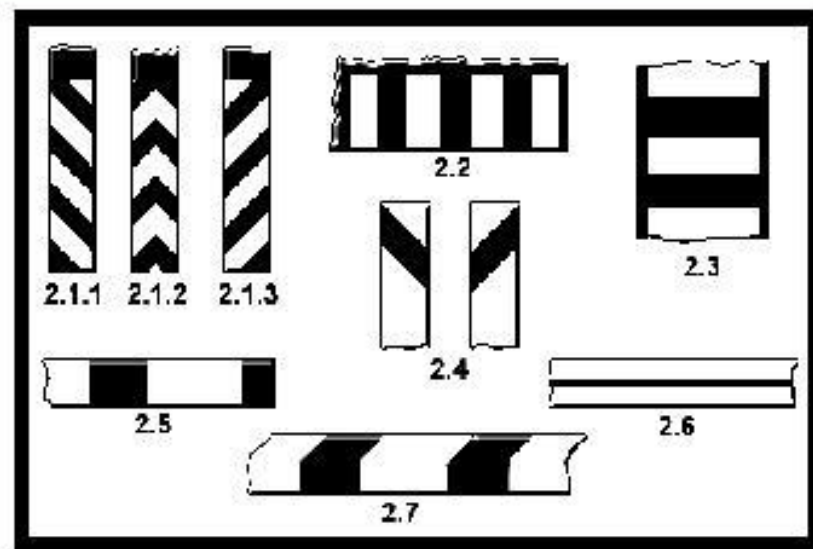
Дорожная разметка



- Дорожная разметка представляет собой линии, стрелы, надписи и другие обозначения, которые наносятся на различные элементы дороги.




Вертикальная разметка в виде сочетания черных и белых полос на дорожных сооружениях и элементах оборудования дорог показывает их габариты и служит средством зрительного ориентирования.





2.3

- Разметку 2.3 применяют для обозначения круглых тумб в случаях, когда они располагаются на разделительных полосах, приподнятых направляющих островках или приподнятых островках безопасности.




1.17-обозначает места остановок маршрутных транспортных средств и стоянки такси.





1.20 - предупреждает о приближении к разметке 1.13;



1.21- (надпись «СТОП») - предупреждает о приближении к разметке 1.12, когда она применяется в сочетании со знаком 2.5.


СТОП



1.23 - обозначает специальную полосу для маршрутных транспортных средств.



1.25 - обозначает искусственную неровность на проезжей части.



1.3 — разделяет транспортные потоки противоположных направлений на дорогах, **имеющих четыре полосы движения** и более.

Двойная неширокая сплошная линия

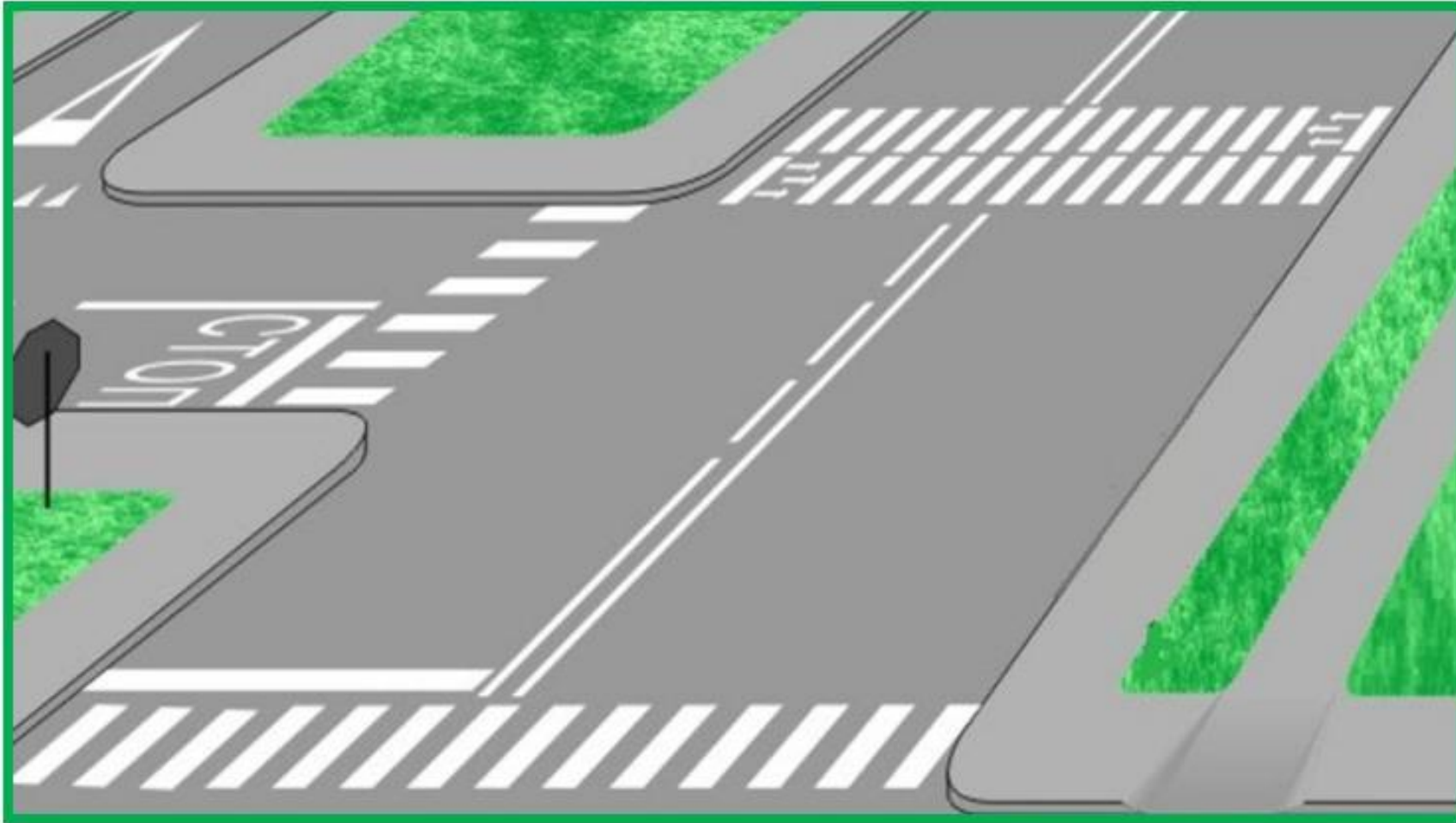


1.13-указывает место, где *водитель должен при необходимости остановиться*, уступая дорогу транспортным средствам, движущимся по пересекаемой дороге.

Мелкие белые треугольники




1.14.1, 1.14.2 («зебра») — обозначает пешеходный переход; стрелы разметки 1.14.2 указывают направление движения пешеходов.




1.16.1–1.16.3 — обозначает направляющие островки в местах разделения или слияния транспортных потоков.



1.16.1



1.16.2



1.16.3

