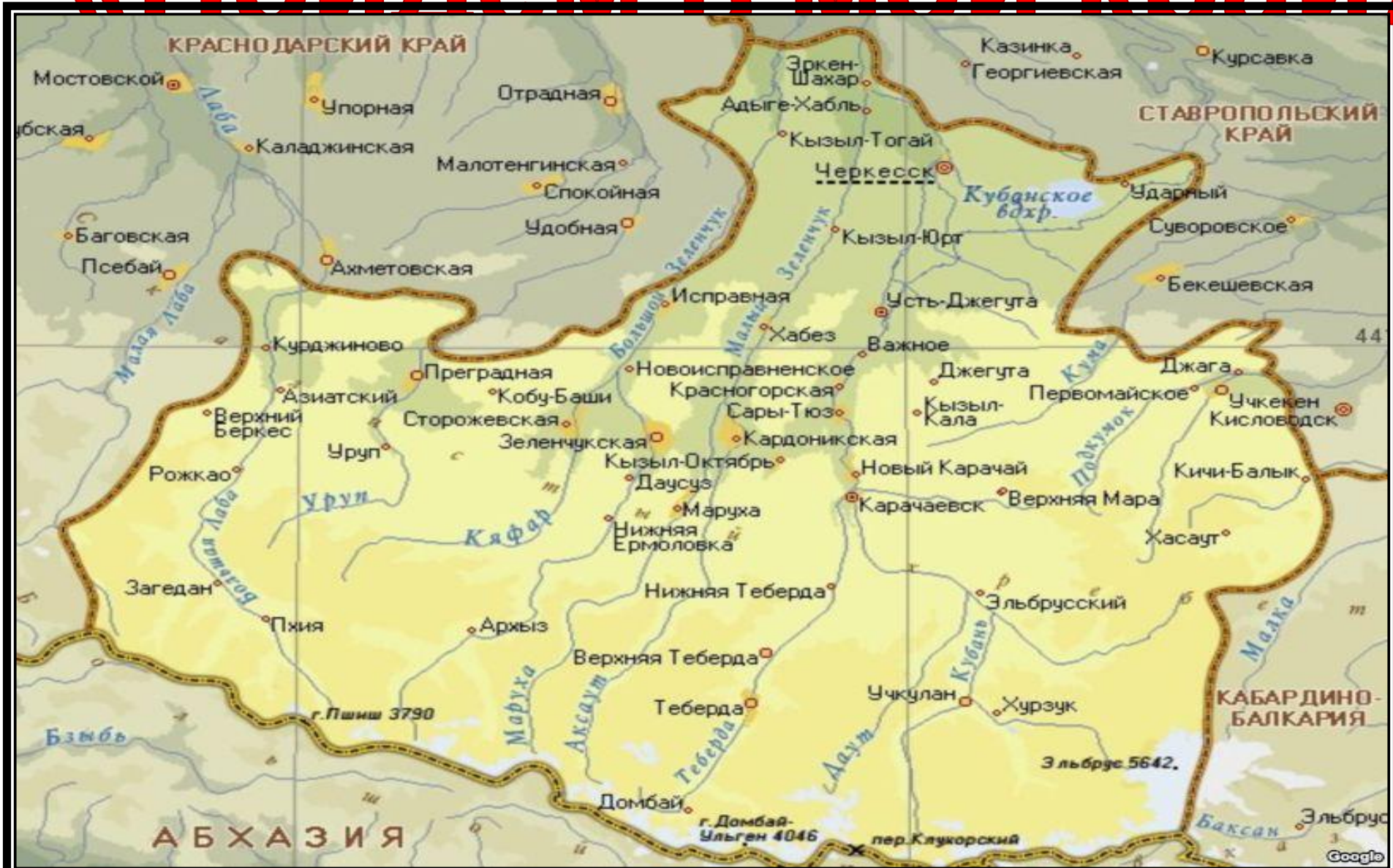



«Пойдем в мой край»



"Поїдемо в мої краї"



« Пойдем в мой край »



« Пойдём в мой край »



Символика КЧР

•


Герб

•

Флаг



Территория Карачаево-Черкесии в конце первого тысячелетия нашей эры входила в государство аланов, сохранились отдельные архитектурные памятники той поры: Зеленчукские, Сентинский, Шоанинский христианские храмы, городища.



Тебердинский заповедник



ТЕБЕРДИНСКИЙ
ГОСУДАРСТВЕННЫЙ
БИОСФЕРНЫЙ
ЗАПОВЕДНИК
ОСНОВАН В 1935 г.



Тебердинский заповедник располагается в пределах [Карачаевского](#), [Зеленчукского](#) и Урупского районов [Карачаево-Черкесской Республики](#).

В 1935 году решением Карачаевского облисполкома был организован заповедник местного значения, а 23 января 1936 года Постановлением № 40 ВЦИК Совета народных комиссаров РСФСР вынесено решение об образовании Тебердинского высокогорного акклиматизационного государственного полного заповедника. Этим постановлением воспрещается на всей территории заповедника эксплуатация леса, охота и рыбная ловля, но допускалось пользование пастбищами и курортное развитие территории.



Т е б е р д а





Д о м б а й





