

# Республика Карелия

## Туристический маршрут



Работу выполнил:  
Ученик 9 «А» класса  
Евдокимов Кирилл




# Карелия.



Весной здесь отличные условия для рафтинга, охоты на пернатых, летом – для осмотра природных и архитектурных достопримечательностей, осенью – для рыбалки, зимой – для катания на сноубордах, снегоходах.





Первая достопримечательность

# Кижы.

Архитектурный ансамбль в составе  
Государственного историко-  
архитектурного музея «Кижы»


- *Расположен на острове Кижы Онежского озера.*
- *Состоит из двух церквей и колокольни XVIII-XIX веков.*
- *Объект всемирного наследия ЮНЕСКО в России.*

# Сямозеро.

Озеро в южной части Республики Карелия.

- *Это проточное озеро, связанное реками со многими малыми озёрами. С восточной стороны из озера вытекает река Сяпся, приток Шуи.*
- *Озеро имеет множество притоков, малых рек и ручьёв, наиболее крупные притоки — Малая Суна, Судак, Кивач, Кудама.*





Третья достопримечательность

# Сортавала.

Город республиканского значения в Республике Карелия, расположенный в Северном Приладожье.


- *Территория нынешнего города Сортавалы издавна была населена людьми, о чём свидетельствуют археологические находки каменного и железного веков, эпохи викингов в Хернемяки и Хелюля.*

# Валаам.

Остров в северной части Ладожского озера, самый большой в составе Валаамского архипелага.

- *На острове расположены посёлок Валаам, входящий в Сортавальское городское поселение.*
- *Так же там находится памятник русского зодчества - Валаамский мужской монастырь.*





Пятая достопримечательность

# Воттоваара.

## Скальный массив Западно-Карельской возвышенности

- *Воттоваара — наивысшая точка Западно-Карельской возвышенности — 417,3 м над уровнем моря.*
- *Площадь горы 6 кв. км.*



**СПАСИБО ЗА ВНИМАНИЕ!**

:)  
спс