

Природа раскрывает свою красоту не сразу. Прежде чем создать, впечатляющее полотно она, как истинный художник, готовит массу этюдов.


Овраг Ушкатлы.



Овраг Ушкатлы расположен вблизи деревни Ситдик-Муллино (Берикмяково).

Содержание





На склонах оврага в 1942 году геолог Лунгерсгаузен обнаружил залежи бурого угля.


В пластах угля и сопутствующих глин и песков исследователи обнаружили отпечатки листьев, которые дали возможность определить геологический возраст угля и вмещающих пород.

Овраг Ушкатлы включен в число памятников природы республики Башкортостан.



Курманаевская пещера.

Пещера расположена в юго-восточной части села Курманаево. Она образована в светло-серых слоистых и массивных гипсах. Вблизи нее имеются около десятка мелких пещер. Они стали известны в науке со времен Академических экспедиций во II половине 18-столетия.



Курманаевская пещера имеет четыре входных отверстия. Три из них расположены над правым берегом реки Аургазы, в скалистом уступе террасы. От реки они прикрыты шлейфом осыпи, в связи с чем стали труднопроходимы. Все три входа углубляются в уступ параллельно в 4-5 м друг от друга. В 5 м от входа располагается зал длиной 18 м, шириной 6-8 м, высота потолка 3,5-4 м.




Бишкаинская пещера.



Пещера, расположенная на берегу реки около деревни Бишкаин и представляет собой выход древнего источника. Она образована в толщах гипсов кунгурского яруса, имеет два зала. Гипсы белые и серовато-белые, плотные, мелкозернистые, сахаровидные, массивные, чистые. Ее вход показывает уровень стока в далеком прошлом.





По типу внутреннего микроклимата пещера является холодной, сохраняющей в течение всего лета отрицательную температуру, лед и мерзлоту в пещерном грунте. При температуре + 21 градус (по шкале Цельсия) в пещере было – 4 градуса (по шкале Цельсия).



Во многих местах района на поверхность выбрасывают свои прохладные и чистые воды более 50 родников и источников. ***Сероводородный источник.***

На правом берегу реки Белокаменной в двух километрах от села Бишкаин находится сероводородный источник. Запах сероводорода распространяется по долине реки.



Абсалямовскиис сосны.

На правом берегу реки Аургазы на горе «Очлыкай», что в переводе означает «Острая гора» торжественно и величаво стоят многовековые сосны. Высота некоторых столетних деревьев достигает 15 м. Количество высоких сосен 220.

До второй мировой войны на этих возвышенных местах был сосновый бор. Во время войны деревья были вырублены, исчезли лесные жители. Сосны, являющиеся свидетелями многих исторических событий, как бы показывают нам неиссякаемую силу родной земли, величавость и красоту родной природы.



КОНЕЦ