

Государственный профессиональный образовательное учреждение
Тульской области Болоховский машиностроительный техникум»

Конкурс творческих работ «ПАМЯТЬ»

Номинация: «Тульский Кремль сквозь века»

«Тульский кремль –
молодой и былинный»

Автор проекта:
студент II курса
Белякова Софья

Князь Василий Иванович в 1507 г. заложил в Туле каменный кремль — «поставлен город каменный на Туле», а в 1509 г. по его повелению был «поставлен город на Туле деревян». Тульский кремль занимает площадь около 6 гектаров и представляет собой прямоугольное сооружение с периметром стен около 1 км, расположенное в низком и, к тому же, заболоченном месте.





Кремль - это целый город!

В стенах Тульского Кремля 9 башен. По углам возведены глухие круглые Спасская, Наугольная, Ивановская и Никитская башни. Дубовые настилы разделяют башни на ярусы, где стояли установленные на станках тяжелые пищали. Дальше идет кирпичная кладка. Завершают стены зубцы в виде ласточкина хвоста, причем в каждом втором или третьем зубце были устроены бойницы.



Тульский оружейный музей

Музей основан при Тульском оружейном заводе в 1873 г. Его экспозиция дает возможность проследить эволюцию оружия с конца XVI века до наших дней. Разнообразие спортивных и охотничьих моделей раскрывает историю разработки такого оружия в нашей стране. Среди образцов вооружения боевой техники особое внимание посетителей привлекают скорострельные автоматические пушки и пулеметы.




Виртуальные рассказчики, голографические витрины, объемно-пространственные композиции и интерактивные игровые площадки способствуют погружению посетителей в историческую эпоху, позволяя воспринимать музейный предмет в контексте отечественной и мировой истории. При музее работает Военно-исторический театр "Несокрушимые"



Наша любимая Набережная

Тула стоит на реке Упе, как и местный оружейный завод. Так получилось, что у города по сути не было центральной набережной у Кремля – вместо этого там была свалка металлолома завода. Когда-то на этом месте были городские бани, а с 1903 года территория была у завода и по сути закрыта для горожан. Выглядело это примерно так:





Здесь предполагается, например, обустройство интерактивных площадок и уютного парка, возведение целого музейного квартала и организация безопасной пешеходной зоны вдоль Кремля по улице Metallistov. Успела стать любимой достопримечательностью у туристoв

Это новое общественное пространство как-то сразу стало родным и любимым. Теперь набережная — самое популярное в городе место для прогулок и фотосессий, уединенных встреч у воды и шумных детских игр, спортивных и творческих активностей.



Кстати, пока открыт вопрос о названии самой набережной. Может быть, ей вернут историческое название — Казанская, еще одно предложение — назвать Кремлевской. В любом случае этот вопрос вынесут на широкое обсуждение горожан.

