

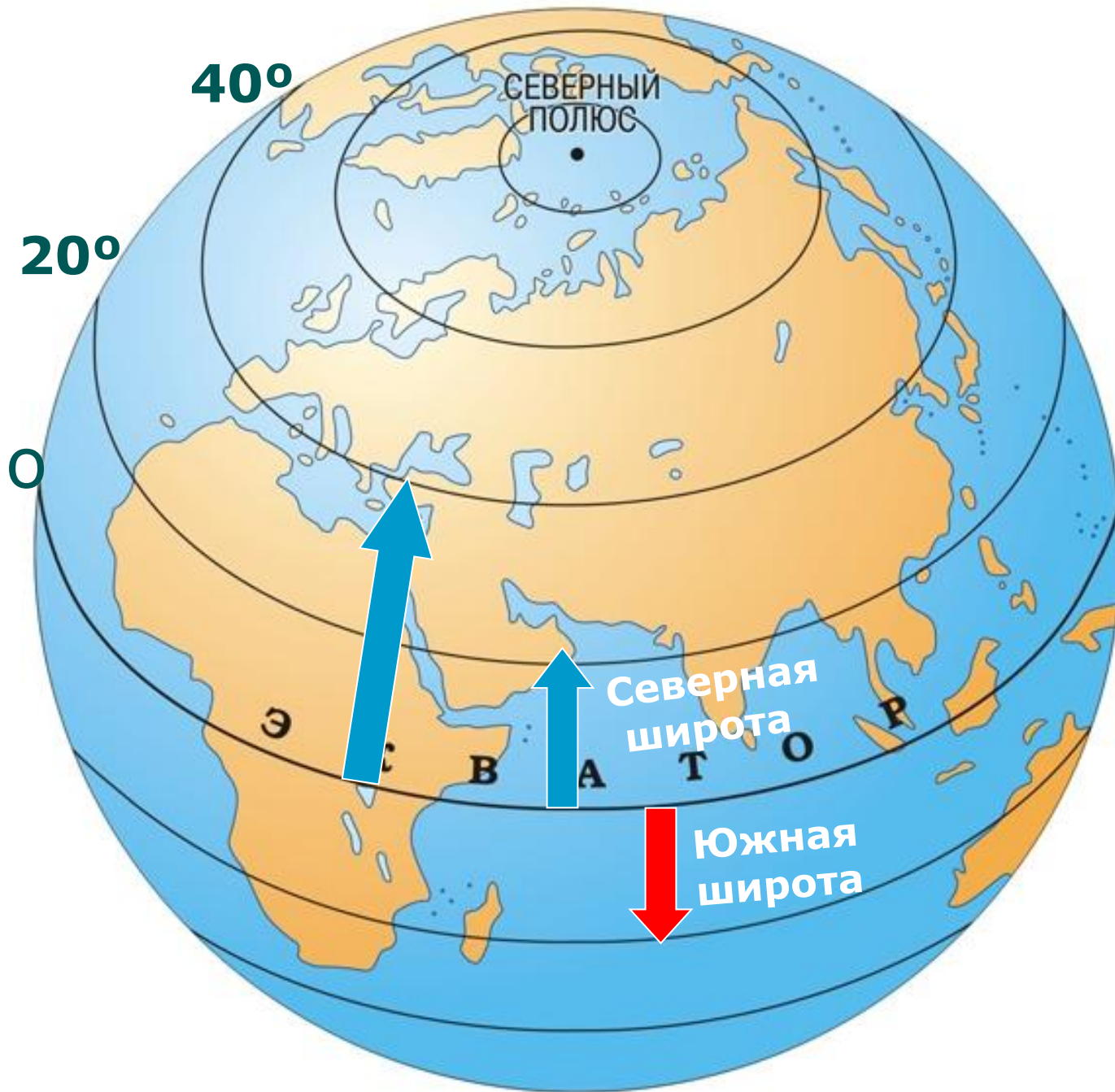
Географические координаты

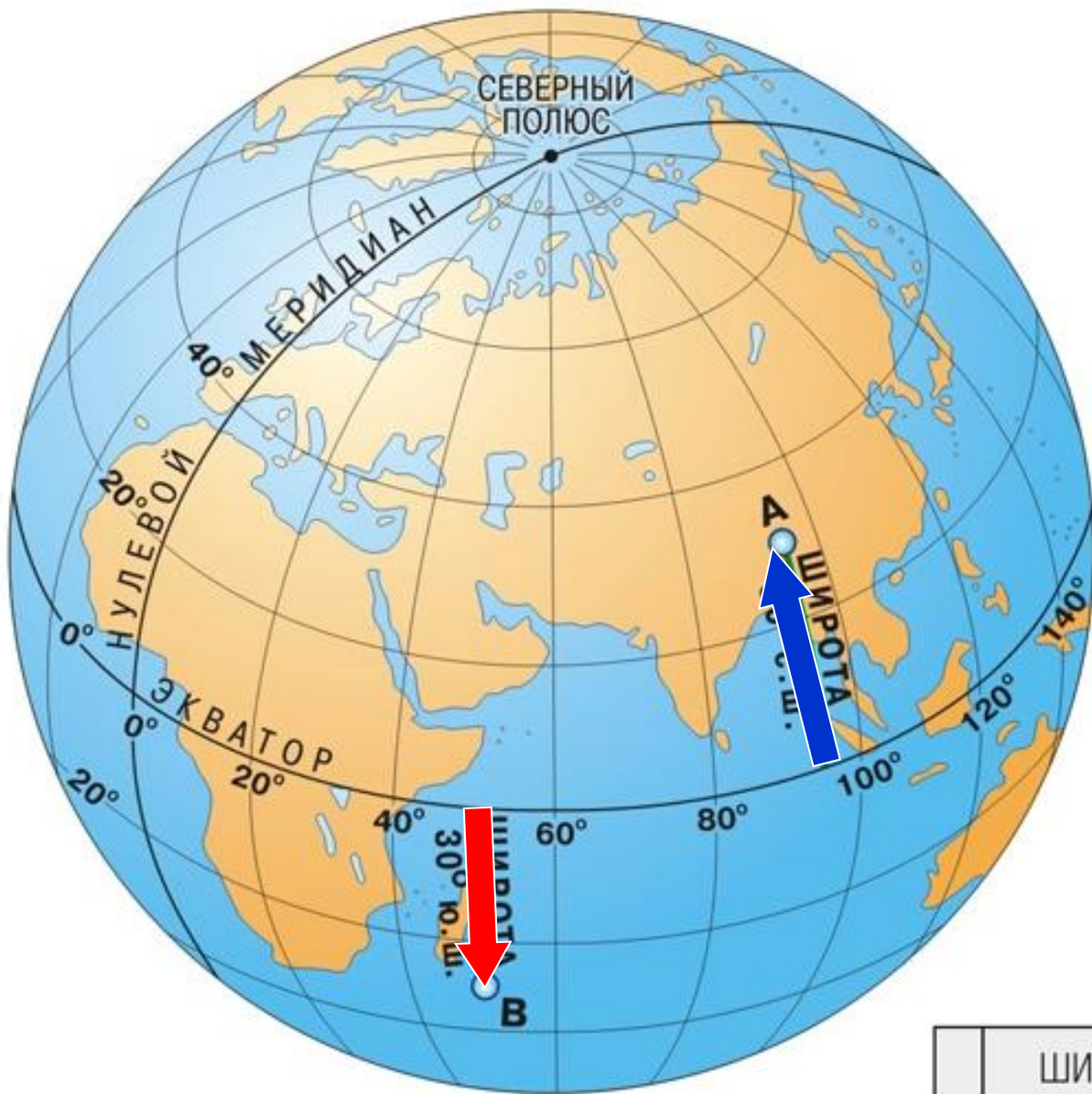
ГЕОГРАФИЧЕСКАЯ ШИРОТА И ДЛГОТА

Урок географии в 6-ом классе.

- назовите материк, который пересекают все меридианы
- какое кругосветное путешествие короче по 60-й параллели или по экватору?

Признаки сравнения	Меридианы	параллели
1.Какие стороны горизонта указывают		
2.Какова длина в градусах		
3. Какую форму имеют на глобусе		





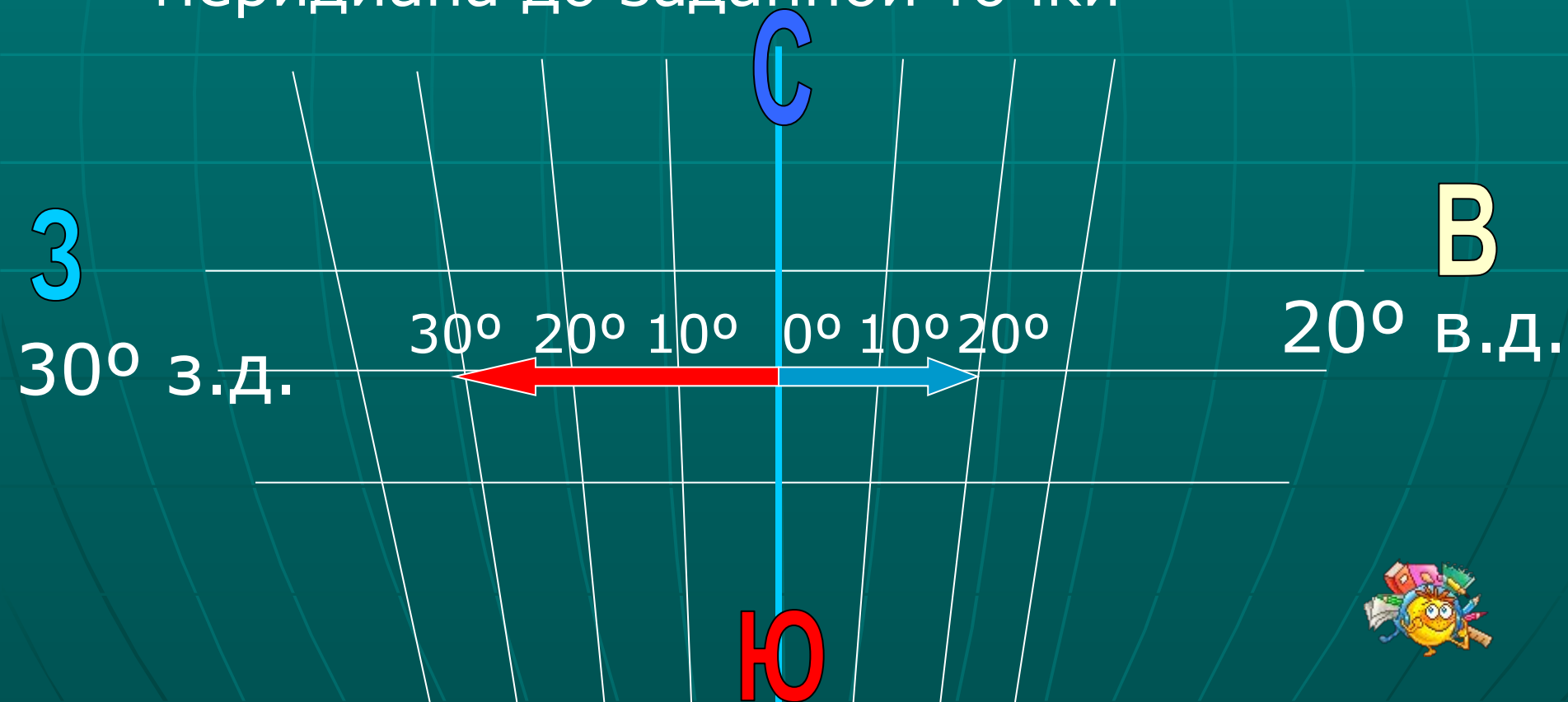
	ШИРОТА
А	30° с.ш.
В	30° ю.ш.

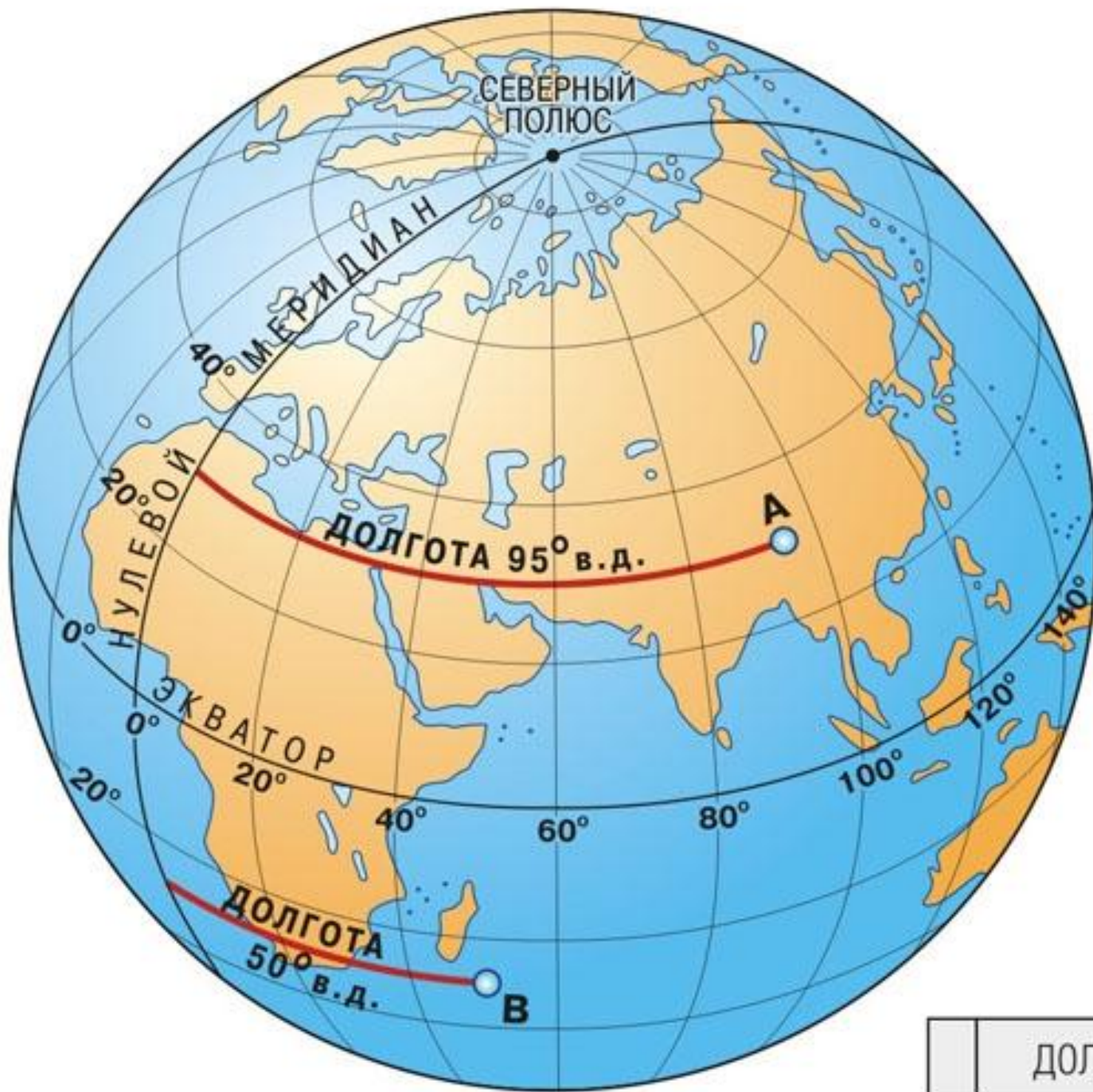
Определите географическую широту

1. Нью-Йорк ■ 41° с.ш.
2. Дели ■ 29° с.ш.
3. Кейптаун ■ 33° ю.ш.
4. о. Кергелен ■ 50° ю.ш.
5. Москва ■ 56° с.ш.

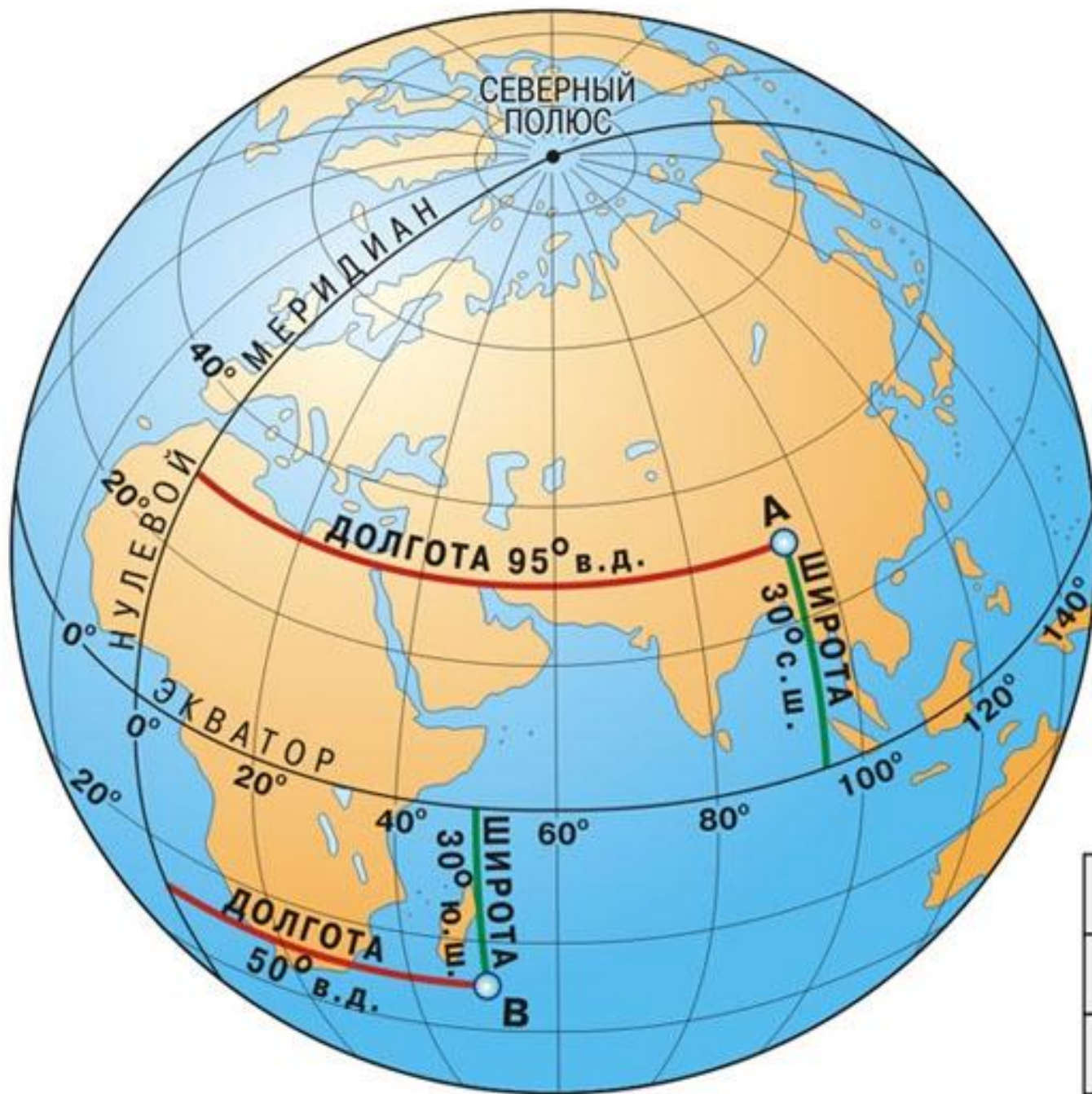
Географическая долгота

- Это длина дуги параллели в градусах к востоку или к западу от начального меридиана до заданной точки





	ДОЛГОТА



	КООРДИНАТЫ ТОЧ
A	30° с.ш., 95° в.
B	30° ю.ш., 50° в.

Определить географические объекты по их координатам:

- | | | | |
|----|----------------------|----|----------------|
| 1. | 20° ю.ш. и 46° в.д. | 1. | о. Мадагаскар |
| 2. | 42° ю.ш. и 174° в.д. | 2. | Новая Зеландия |
| 3. | 70° с.ш. и 40° з.д. | 3. | Гренландия |
| 4. | 53° ю.ш. и 70° з.д. | 4. | Огненная Земля |
| 5. | 30° с.ш. и 30° в.д. | 5. | Каир |
| 6. | 50° ю.ш. и 70° в.д. | 6. | О. Кергелен |

Домашнее задание

- §5
- Задания после §