

Г Геральдика

Ашинского района



**ГЕРАЛЬДИКА - Раздел исторической науки,
изучающей гербы и их историю; описание
гербов. (Ожегов С.И. Словарь русского языка -
М.: Рус.яз., 1991 –с. 917)**

**Различным образом
державы**

Свои украсили гербы:

**Вот леопард, орёл
двуглавый**

И лев, встающий на дыбы.

**Такой обычай был
старинный,**

**Чтоб с государственных
гербов**

**Грозил соседям лик
звериный**

Оскалом всех своих зубов

Государственный герб России

Государственный герб -
двуглавый орел, принят
великим князем
Московским Иоаном III в
качестве государственной
эмблемы в 1472 г. после
брака с племянницей
последнего
Византийского
императора Константина
XII с Софьей Фомичевной
Палеолог. Двуглавый орел
был гербом Византийской
империи.





Челябинская область



Герб Челябинской области



Герб Челябинской области был принят 8 января 2002 года.



В червленом (красном) поле навьюченный серебряный двугорбый верблюд с золотой поклажей. Щит увенчан золотой земельной короной и окружен двумя лентами ордена Ленина. Герб области составлен на основе исторического герба Исетской провинции, на землях которой расположена территория современной Челябинской области. Красный цвет поля созвучен труду металлургов, машиностроителей, литейщиков и энергетиков, технологические процессы которого связаны с тепловыми реакциями. Это дополняет содержание герба области как промышленно развитого региона. Золото в гербе показывает южноуральскую природу, богатство недр области. Историческая земельная корона указывает на статус Челябинской области как субъекта Российской Федерации. Две ленты ордена Ленина, которым Челябинская область награждена в 1956 и 1970 годах, показывают заслуги области.

Челябинск





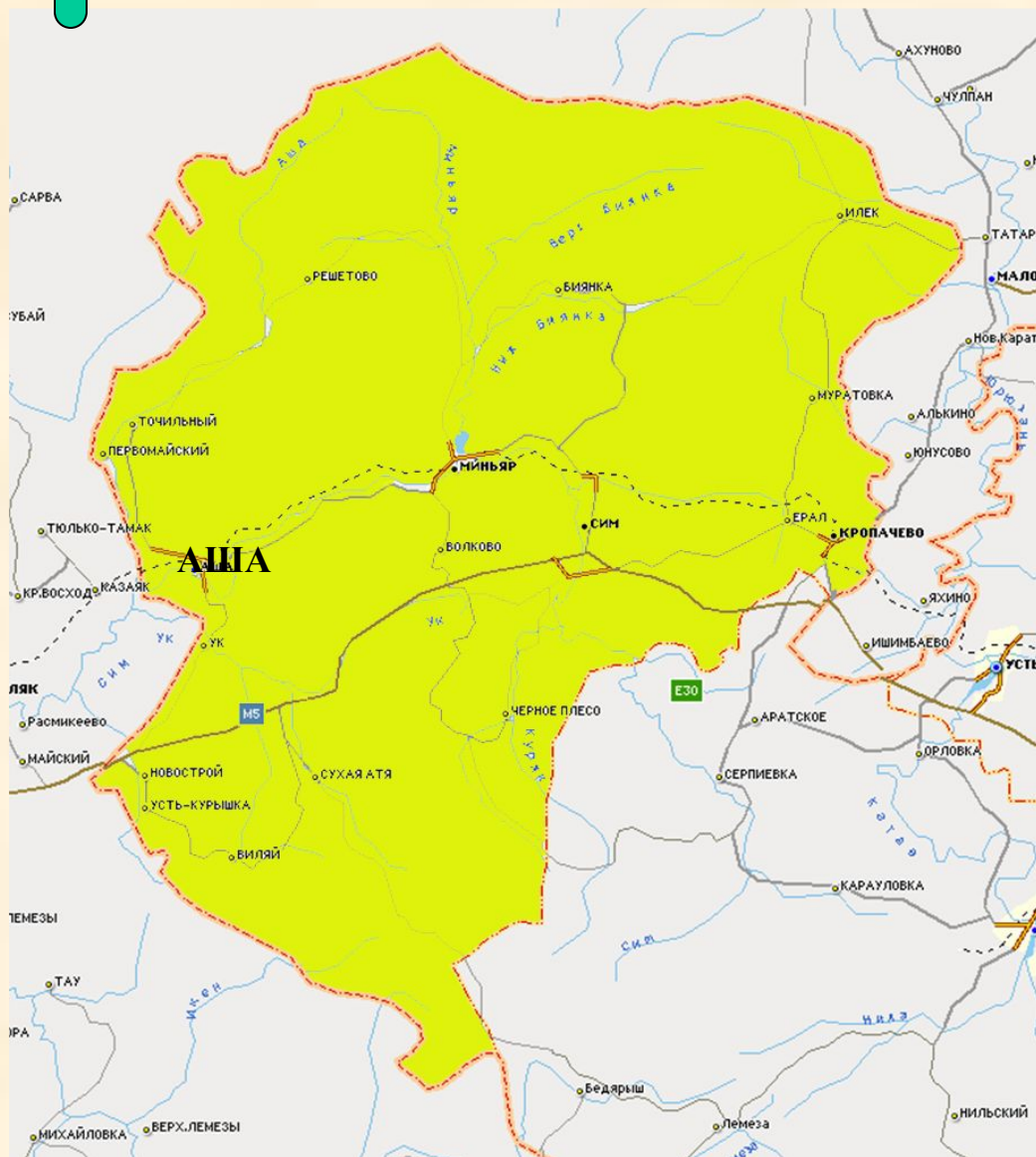
Челябинск



Герб Челябинска, принятый 12 сентября 2000 года. На фоне серебряной стены золотой навьюченный верблюд на зеленой земле. Герб Челябинска создан на основе исторического герба 1782 года.



Ашинский район



Краткая история

В 1760 году на западном склоне Уральских гор, на реке Сим симбирскими купцами И. Твердышевым и И. Мясниковым был основан Симский железоделательный завод, первыми рабочими были мастеровые Катав-Ивановского завода. В 1784 году И. Твердышев и И. Мясников при впадении реки Миньяр в реку Сим основали ещё один - Миньярский железоделательный завод (название "Миньяр" произошло от двух тюркских слов: "минь" - тысяча, и "яр" - обрыв над рекой). Миньярский завод был известен как поставщик котельного и корабельного железа, его кровельное железо считалось одним из лучших в России. Весной 1886 г. купец Балашев начал строительство близ станции Вавилово Самарско-Златоустовской железной дороги Ашинского завода на базе Бакальских рудников. Симский, Миньярский и Ашинский заводы входили в ведомство Симского горного округа, а их входили в состав Уфимского уезда. В 1922 году при упразднении Уфимской губернии и изменении границ Автономной Башкирской ССР Симская и Миньярская волости Уфимского уезда были присоединены к Златоустовскому уезду Челябинской губернии. В 1923 году была создана Уральская область, в составе которой в 1924 году был образован Миньярский район. 20 июня 1933 года заводской посёлок Аша получил статус города и в неё был перенесен центр Миньярского района. При разделе в 1934 году Уральской области Миньярский район был отнесен к Челябинской области. В 1942 году Сим, а в 1943 году - Миньяр получили статус городов районного подчинения. В 1961 году Миньярский район был переименован в Ашинский. В 1996 году было создано муниципальное образование "Город Аша и Ашинский район".

герб района

Герб Аши и Ашинского района, принятый 23 сентября 2003 года, был составлен на основе фигур городского герба 1997 года (пятиконечные искры из сталеразливочного ковша, горы и озеро). В зеленом поле над волнистой лазурной оконечностью — три остроконечных горы. Над ними семь червлёных (красных), окаймленных серебром звезд. Горы отражают гористый ландшафт Ашинского района, который расположен на западном склоне Южного Урала у подножия хребта Каратау.



Волнистая лазоревая оконечность показывает реку Сим (правый приток реки Белой), на которой расположены города района — Аша, Сим, Миньяр. Звезды символизируют промышленные предприятия Ашинского района.

флаг района



Одновременно с гербом муниципального образования Союзом геральдистов России во главе с К.Ф.Мочёновым был разработан его гербовый флаг, утвержденный 23 сентября 2003 года решением № 79 Совета депутатов муниципального образования "Город Аша и Ашинский район" и внесенный в Государственный геральдический регистр Российской Федерации за №1301 с официальным описанием:

"Прямоугольное зеленое полотнище с соотношением ширины к длине 2;3, воспроизводящее гербовую композицию: три белые остроконечные горы, возрастающие к свободному краю полотнища, над ними - семь красных звёзд, уменьшающихся вправо, и вдоль нижнего края - синяя волнистая полоса в ? ширины полотнища"

Город Аша

старый герб

Герб Аши и Ашинского района, принятый 14 октября 1997 года. Во главе щита — название города. В верхнем зеленом поле изображены хвойные леса — главное природное богатство района. В верхнем голубом поле — ковш для разливки стали — символ металлургической промышленности. В нижнем голубом поле — колба и часть шестеренки — символы машиностроительной и химической промышленности.



СИМ



В золотом поле вогнутое лазоревое острие, на котором серебряный летящий лебедь. Основа экономики города — авиастроение. Лебедь изображен и в товарном знаке авиастроительного объединения «Агрегат». Синее острие символизирует реку Сим, давшую городу название. Герб города Сим был введен в действие Советом депутатов города 16 августа 2004 года.





**На стеле,
расположенной
у западного
въезда в город
Сим до сих пор
красуется ещё
прежний герб
нашего города.**

На старом гербе,
символизирующем
революционное прошлое
города и его трудовую
современность, красные
гвоздики у алого знамени,
прикреплённого к штыку,
и две шестерни, за
которыми видна ель.

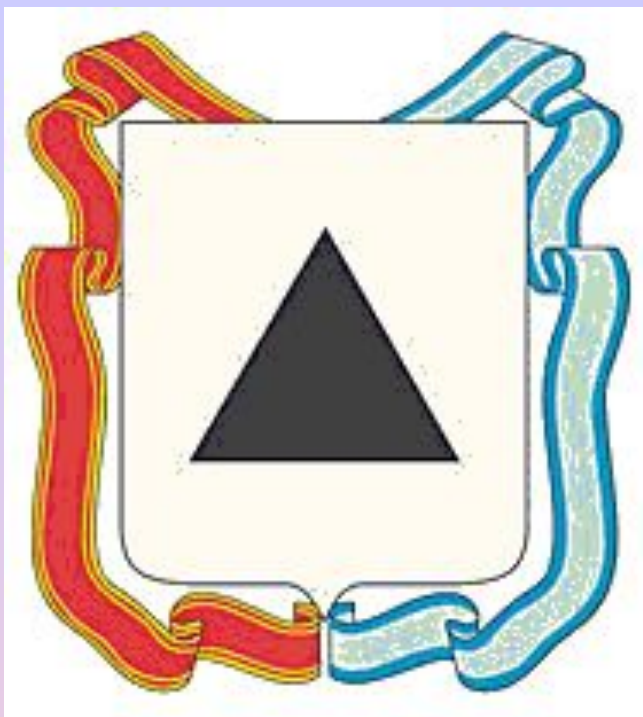


Миньяр




Герб города Миньяр, принятый 15 июня 2004 года. В лазурном поле — две ладони, поддерживающие червлёный шар с серебряно-чёрной каймой. В центре шара восьмилучевая золотая звезда над двумя зелеными горами. Горы символизируют природные богатства, силуэт двух гор образует начальную букву названия города, а также два горно-дробильных предприятия. Ладони-крылья — золотые руки миньярцев и одновременно две золотые «птицы счастья».





Герб **Магнитогорска**, принятый 29 января 2003 года. В серебряном поле черная пирамида, щитом ленты орденов Ленина и Трудового Красного Знамени.

Герб **Троицка** был принят 19 сентября 2002 года. В золотом поле три равноконечных пурпурных креста. В вольной части — герб Челябинской области.





Герб **Златоуста**, принятый 28 августа 2000 года, представляет собой упрощенный вариант городского герба, принятого 13 мая 1966 года. В червленом (красном) поле над золотым поясом летящий золотой крылатый конь. Щит часто изображается в виде литейного ковша.

Герб города **Миасс**, принятый 25 октября 2002, основан на гербе утвержденном 23 января 1992 года и вновь принятom 19 апреля 2001 года. В лазоревом поле на золотых скалах — золотой лось, наклонивший голову. Лазоревое поле указывает на реку Миасс, давшую название городу, а также озера, расположенные вокруг города, в районе которых находится зона отдыха горожан, дополняя содержание герба.



Герб обрамлен лентой ордена Трудового Красного Знамени: этой наградой город Миасс награжден 5 мая 1982 года.



Герб города **Сатка** и Саткинского района был принят 19 февраля 2003 года. В щите, пересеченном лазурью (синим, голубым) и золотом пояс, образованный вверху тремя серебряными остроконечными горами, а внизу их зеркальным отражением лазурного цвета.



Герб города **Чебаркуль**, принятый 1 октября 2002 года. В пересеченном серебром и лазурью поле золотая с четырьмя бастионами, показанная сверху крепость, внутри которой пять золотых тройных листа земляники, соединенных в кольцо.



Герб города **Катав-Ивановск** и Катав-Ивановского района был принят 26 марта 2003 года. В центре щита — золотая подкова и в ней серебряная друза из трех кристаллов.



Герб города **Усть-Катав** был принят 14 ноября 2002 года. В рассеченном червленью и лазурью поле золотая лань с ветвистыми рогами, скачущая над серебряной фигурой, образованной половиной шатра и половиной остроконечного холма. В лазоревой оконечности — золотой, перетянутый червленными скрепами молот на золотой наковальне.



Герб города **Касли** был принят 20 августа 2002 года. В серебряном и золотом полях — диамантовый конь под попоной и с уздечкой.



Герб **Кыштыма**, принятый 12 июля 2001 года. На фоне синего неба и двух зеленых гор — Сугомака и Егозы — изображен белый дом — единственная на Южном Урале усадьба заводчиков Демидовых.