

# Планета на листе бумаги

«ПЕРСПЕКТИВА»

окружающий мир

3 класс

# Глобус – уменьшенная модель земного шара



# Отгадай загадку:

Моря есть – плавать нельзя,

Дороги есть – ехать нельзя,

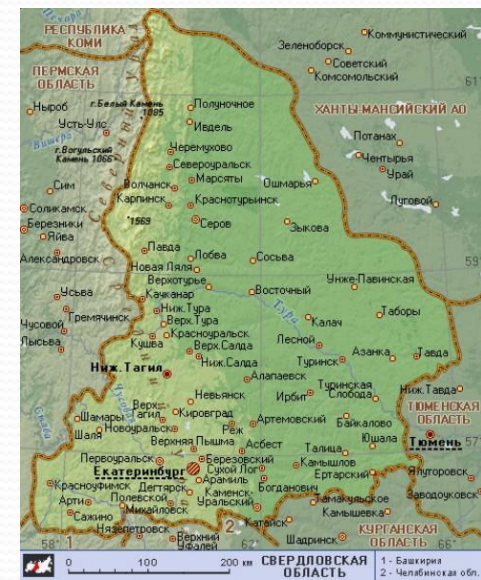
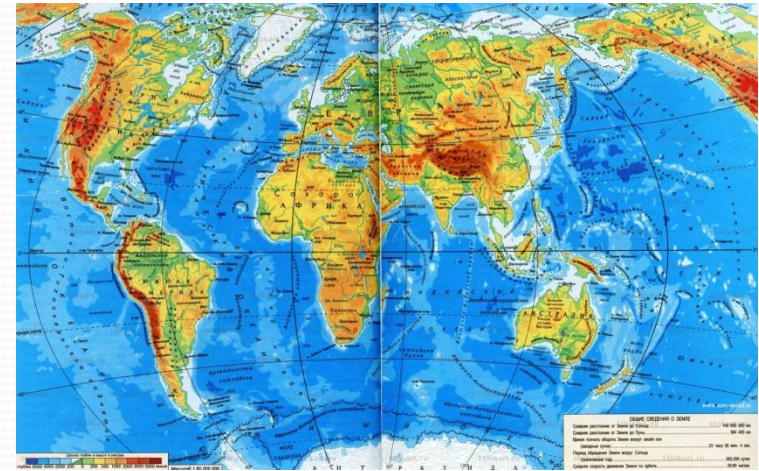
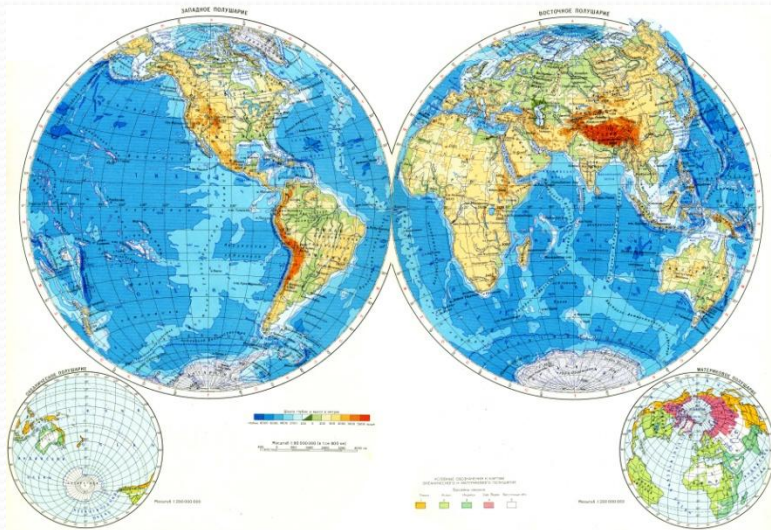
Земля есть – пахать нельзя.

Что это?



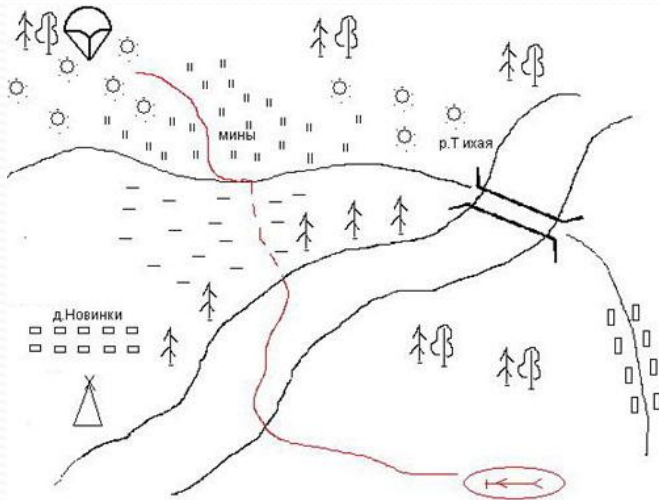


# Карта – уменьшенное изображение земной поверхности при помощи условных знаков.



# ПЛАН

Небольшой участок  
земной поверхности



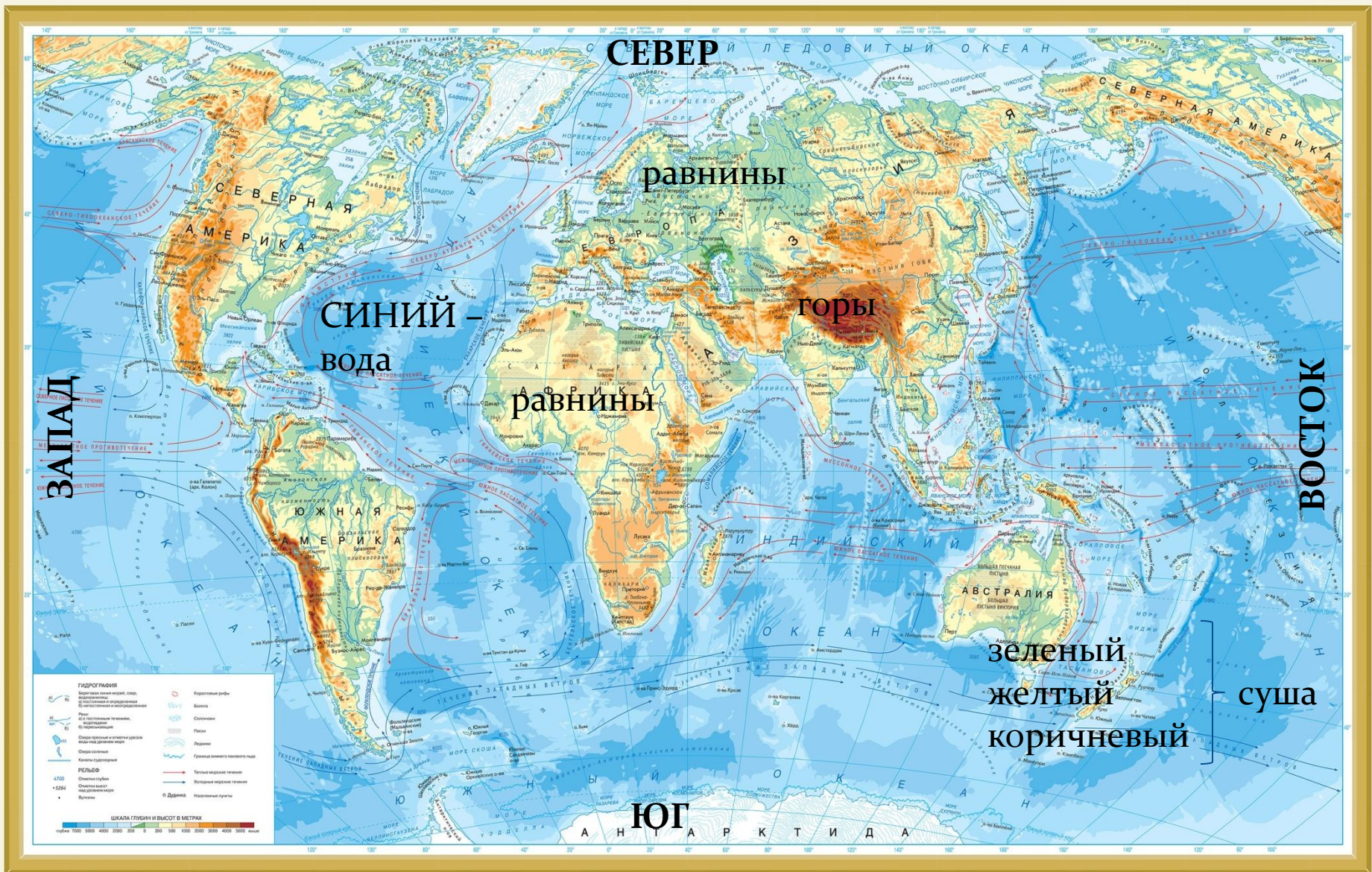
# КАРТА

Более крупные территории,  
целые страны, весь мир.





# ФИЗИЧЕСКАЯ КАРТА МИРА



Масштаб 1:40 000 000

Общественный классификатор продукции  
ОК 005-93, том 2: 854010 — картографические издания  
Подготовлено в печать 09.10.2015 г.  
Формат бумаги А4, Тираж 5000 экз. Заказ №

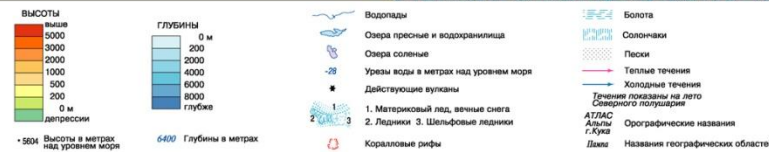
ООО «Издательство АСТ»  
125080, г. Москва, Златный бульвар, д. 21, стр. 3, комн. 3  
Картографический листовой № Т7-044442 от 13.02.2015  
ISBN 978-5-17-093481-1

© Географическая служба Росреестра, 2012  
© ООО «Издательство АСТ»





# МАТЕРИКИ (континенты) – большие участки суши, со всех сторон окруженные водой.





**ЧАСТИ СВЕТА** – материк или часть материка с расположенными вблизи островами.





**6 материков : Евразия,  
Африка, Северная  
Америка, Южная Америка,  
Австралия, Антарктида.**

**6 частей света: Европа,  
Азия, Америка, Африка,  
Австралия, Антарктида.**

**ВЫВОД :Важный источник информации об окружающем мире – карты. На карте мира изображена поверхность всей Земли**



**Тема**

**Части света, материки,  
океаны**







Северная  
Америка

Южная  
Америка

Европа

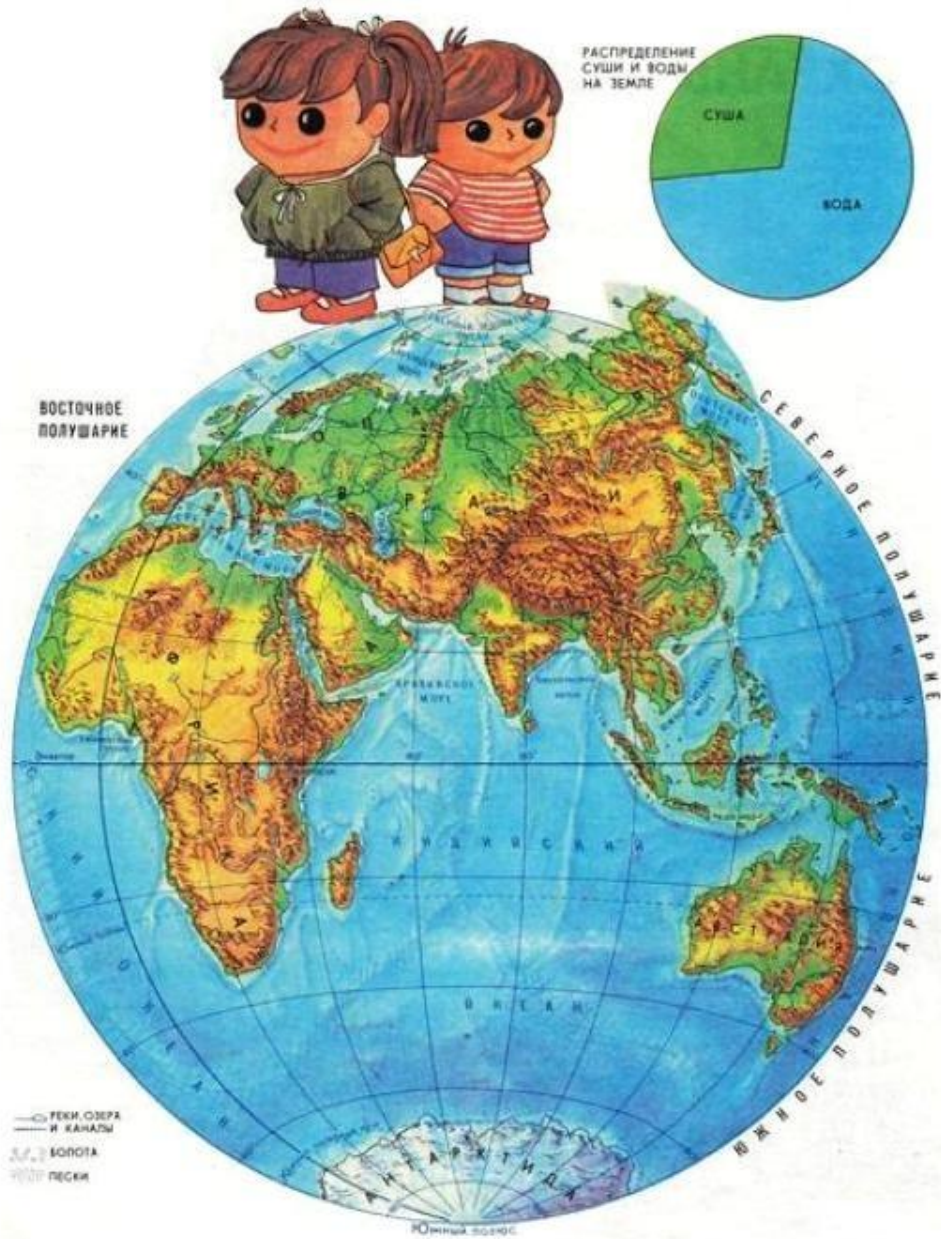
Африка

Азия

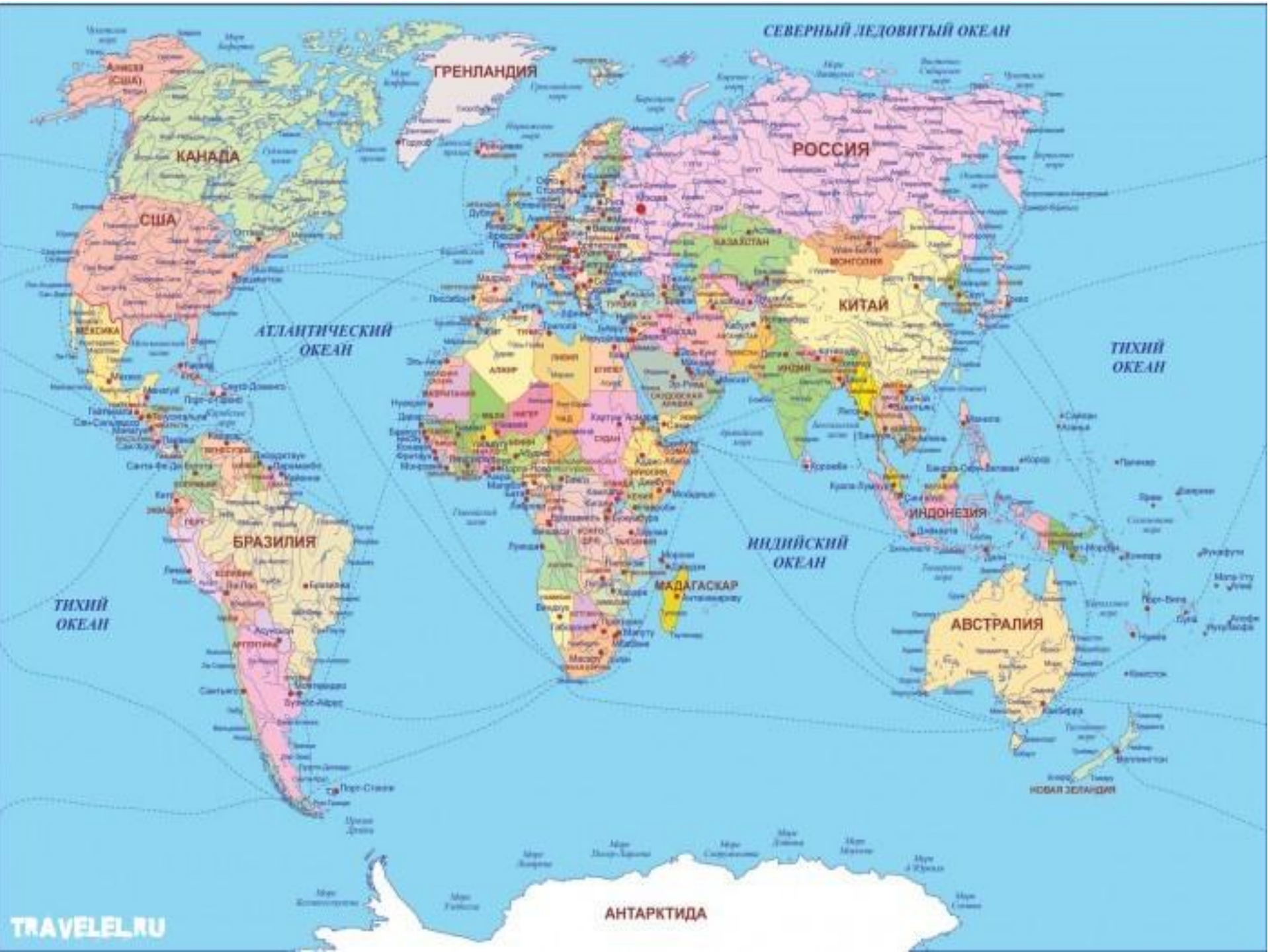
Австралия

Антарктида

Океания







СЕВЕРНЫЙ ЛЕДОВИТЫЙ ОКЕАН

ГРЕНЛАНДИЯ

РОССИЯ

КАНАДА

США

КИТАЙ

АТЛАНТИЧЕСКИЙ ОКЕАН

ТИХИЙ ОКЕАН

БРАЗИЛИЯ

ИНДИЙСКИЙ ОКЕАН

ТИХИЙ ОКЕАН

АВСТРАЛИЯ

АНТАРКТИДА

TRAVELRU







*Материки*

*Части света*

**Евразия**



**Европа**

**Азия**

**Африка**

**Африка**

**Северная  
Америка**



**Америка**

**Южная  
Америка**



**Австралия**

**Австралия**

**Антарктида**

**Антарктида**

# ЧАСТИ СВЕТА

Большие участки земли вместе с островами называют частями света. Частей света шесть: Европа, Азия, Африка, Америка, Австралия, Антарктида.





**Часть света** – это исторически сложившиеся области Земли, материк или часть материка с прилегающими островами.

1. Европа
2. Азия
3. Африка
4. Америка
5. Австралия
6. Антарктида



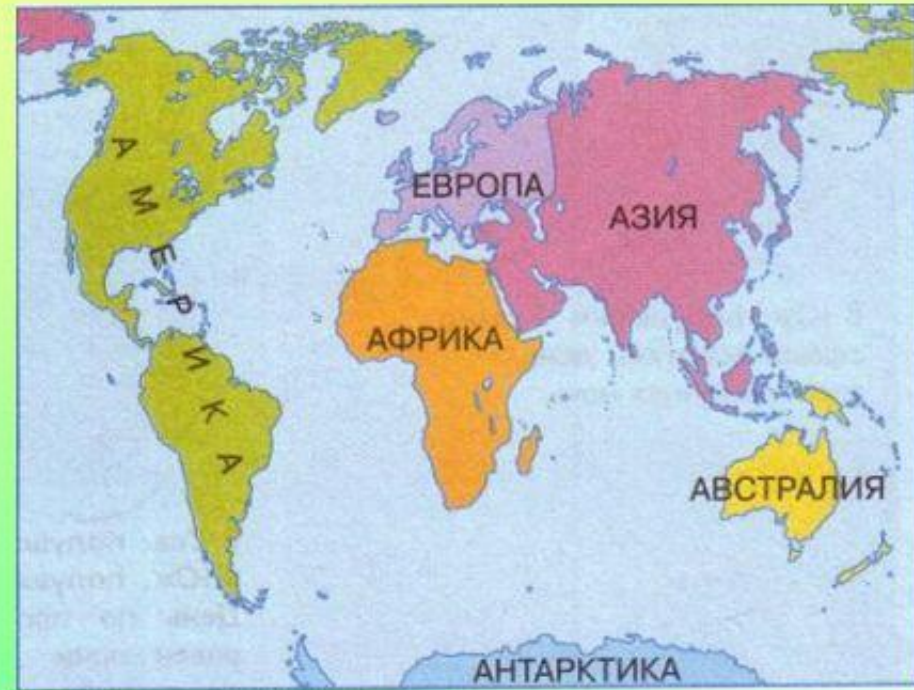


# Сравните

материки

и

части света



# Части света

Понятие «часть света» - историческое. **Части света** сформировались за долгий период открытия и изучения новых земель разными народами.

*Части света,  
кроме  
территории  
материков,  
включают и  
относящиеся  
к ним  
острова.*

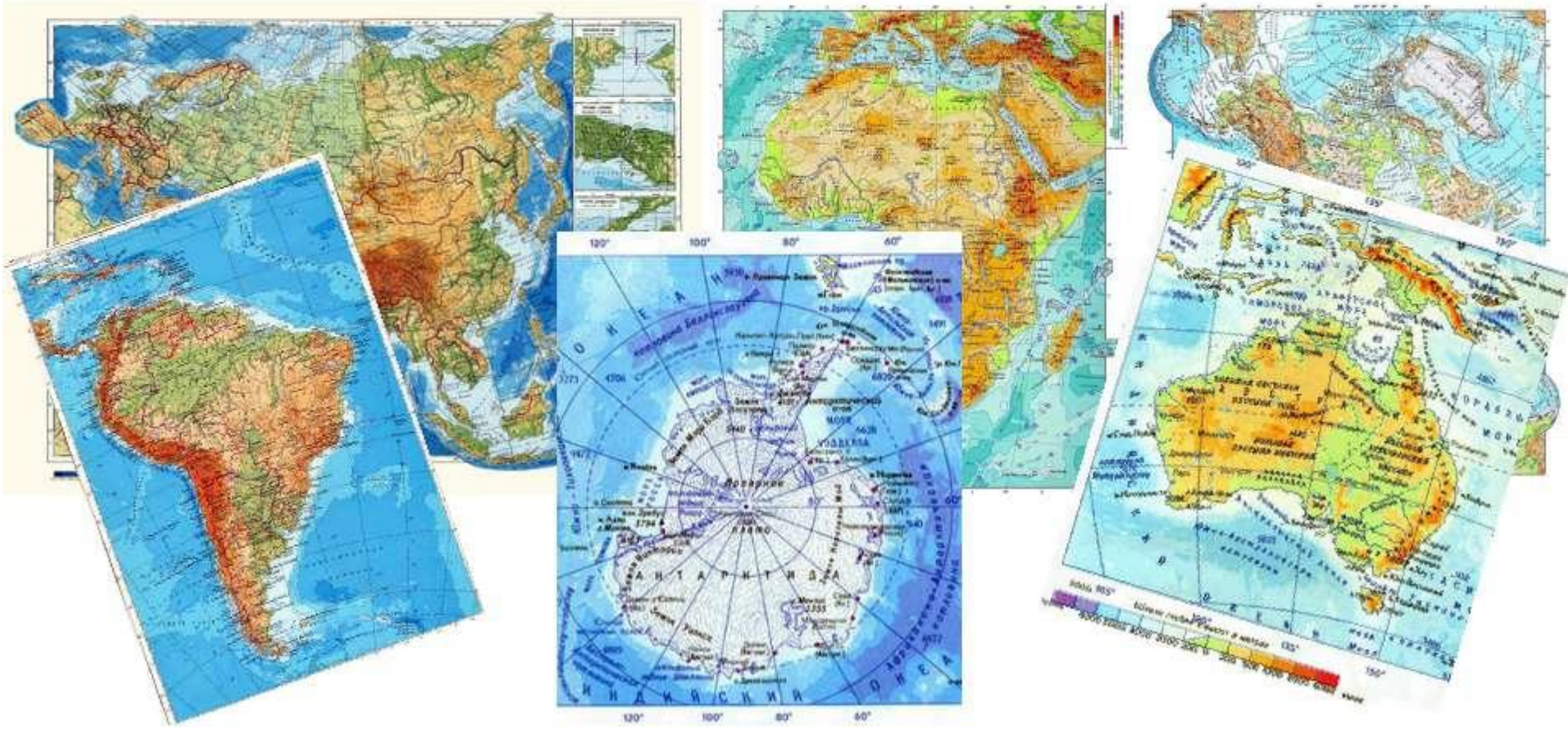






# МАТЕРИК

- это очень большой участок суши, окружённый водой





**Материки осваивались и изучались  
постепенно, поэтому их делят еще  
и на части света.**





# ВОПРОСЫ

**Сколько частей света?**

**Какие две части света образуют материк Евразию?**

**Какую часть света образуют материки Северная Америка и Южная Америка?**

**Названия каких материков и частей света совпадают?**

**На каком материке пересекаются экватор и начальный меридиан?**