

# Урок біології в Нижньодуванській ЗОШ

---

Учитель: Тачка Ольга Миколаївна  
Клас: 8

# Дружній клас!


















# р. Дуваночка


**Дуванка** — річка в Україні, права притока річки Красна. Басейн Сіверського Дінця. Довжина 27 км. Площа водозбірного басейну 273 км<sup>2</sup>. Похил 1,2 м/км. Долина глибока, асиметрична. Річище помірно звивисте. Річище помірно звивисте. Використовується на зрошення та сільськогосподарські потреби. Збудовані водосховища.


Бере початок біля с. Арапівка. Тече по території Сватівського району Луганської області



























# р. Красна

**Красна** — річка в Луганській області, Україна, ліва притока Сіверського Дінця (басейн Азовського моря).

Живлення — переважно снігове.

Довжина — 151 км. Площа басейну — 2710 км<sup>2</sup>.  
Падіння — 0,5 м/км. Ширина долини — 3,5 км.

Правий берег високий, до 60 м, крутий, місцями стрімкий, порізаний короткими, але глибокими ярами і балками, на всьому протязі височить над рівним лівим берегом, нижчими, до 30 м висоти і пологим, слабо розчленованим. У долині розвинені заплава, піщана і лісова тераси.













