

**Дольмены  
района станицы Баговская.  
История изучения,  
перспективы туристического  
использования**

*Кондряков Никита Владимирович,  
действительный член Сочинского отделения  
Русского географического общества,  
руководитель секции археологии и сохранения  
историко-культурного наследия (г. Сочи)*



**ФЕЛИЦЫН Е.Д.**



ИЗЪ ПРОТОКОЛОВЪ ЗАСѢДАНІЙ КОМИТЕТА ПО УСТРОЙСТВУ АНТРОПОЛОГИЧЕСКОЙ ВЫСТАВКИ  
ИМПЕРАТОРСКАГО ОБЩЕСТВА ЛЮБИТЕЛЕЙ ЕСТЕСТВОЗНАНІЯ, АНТРОПОЛОГІИ И ЭТНОГРАФІИ.

№ 47.

ДОЛЬМЕНЫ  
СТАНИЦЫ БАГОВСКОЙ

Кубанской области, Майкопскаго уѣзда.

Е. Д. Филицына.

МОСКВА.

Типографія М. И. Лаврова и Б<sup>о</sup>, Леонтьевскій переулокъ, д. № 14  
1879.

КУБАНСКІЯ ДРЕВНОСТИ.

ДОЛМЭНЫ—БОГАТЫРСКІЕ ДОМА

СТАНИЦЫ БАГОВСКОЙ. МАЙКОПСКАГО УѢЗДА.

(Читано въ засѣданіи Комитета Антропологической выставки, Императорскаго общества любителей естествознанія, антропологій и этнографіи, состоящаго при Московскомъ университетѣ, 17 февраля, въ аудиторіи Политехническаго музея).

Е. Д. Филицынъ.

Г. ЕКАТЕРИНОДАРЪ.

Типографія Кубанскаго Областнаго Правленія.

1879 года.



АРХЕОЛОГИЧЕСКАЯ  
КАРТА  
КУБАНСКОЙ ОБЛАСТИ.

Составилъ,

Е. Д. ФЕЛИЦЫНЪ

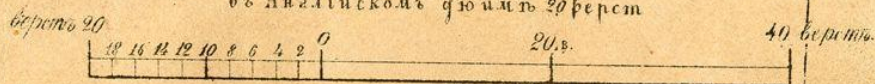
Членъ-Сотрудникъ ИМПЕРАТОРСКАГО РУССКАГО,  
И

Членъ-Корреспондентъ ИМПЕРАТОРСКАГО МОСКОВСКАГО,  
АРХЕОЛОГИЧЕСКИХЪ ОБЩЕСТВЪ

Составлена въ 1882 году.

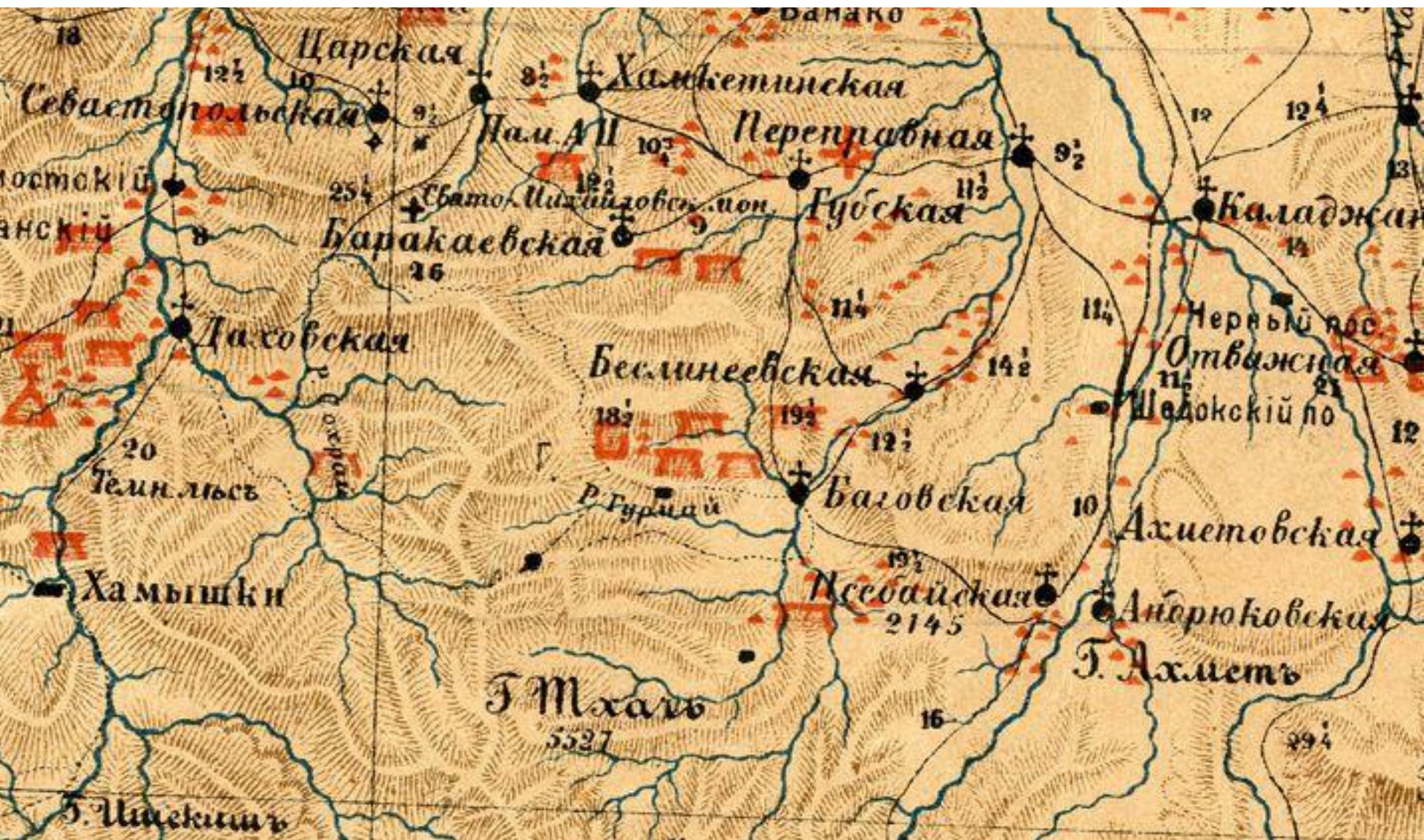
Масштабъ

въ Английскомъ дюймѣ 20 верст



УСЛОВНЫЕ ЗНАКИ





Археологическая карта Кубанской области Е.Д. Фелицына, 1882 г., отмечены дольмены ст. Баговская





**Станица Баговская (Мостовской район). Плиточный дольмен**





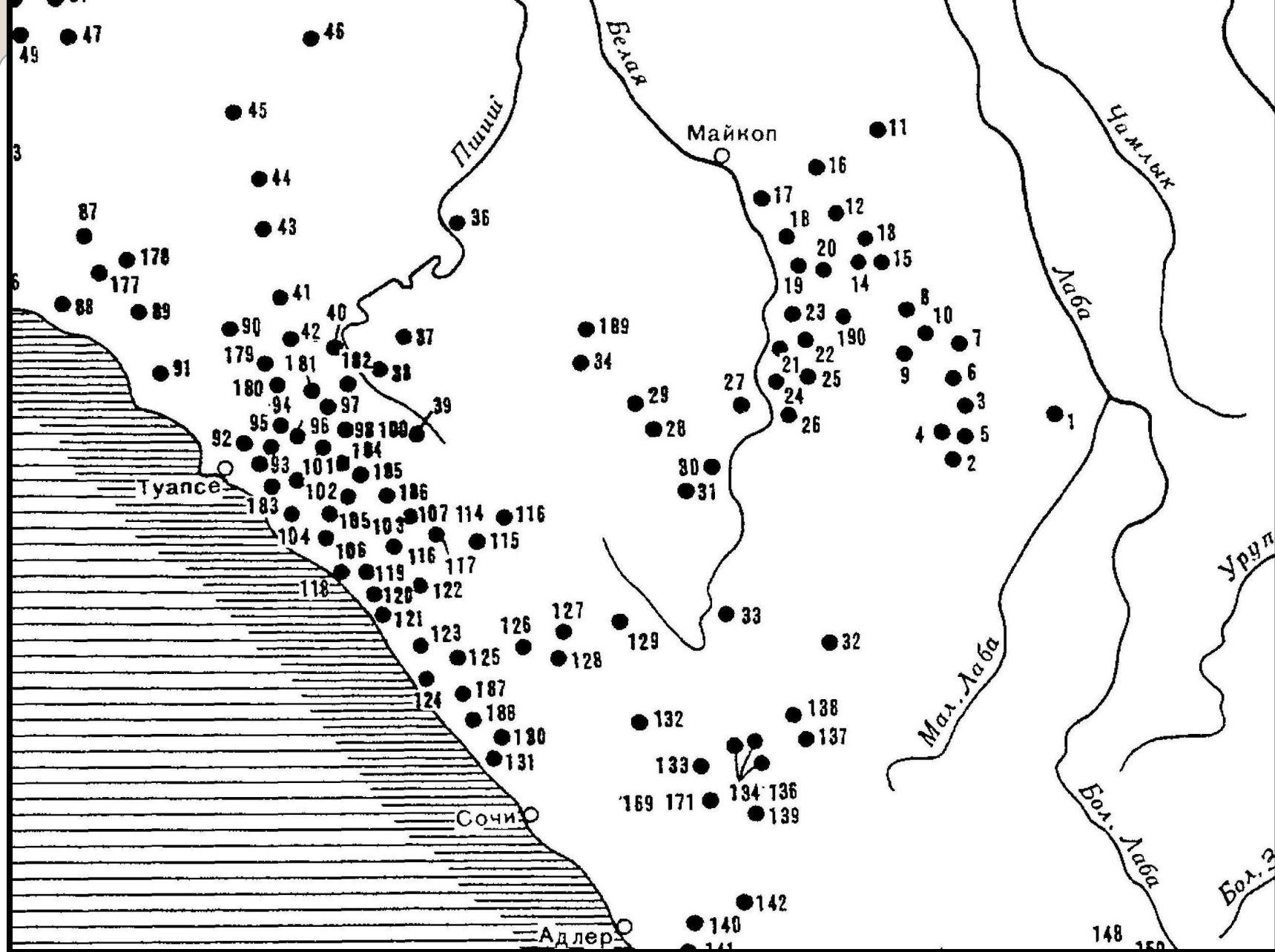
**Ст. Баговская (Мостовской район). Корытообразный дольмен**





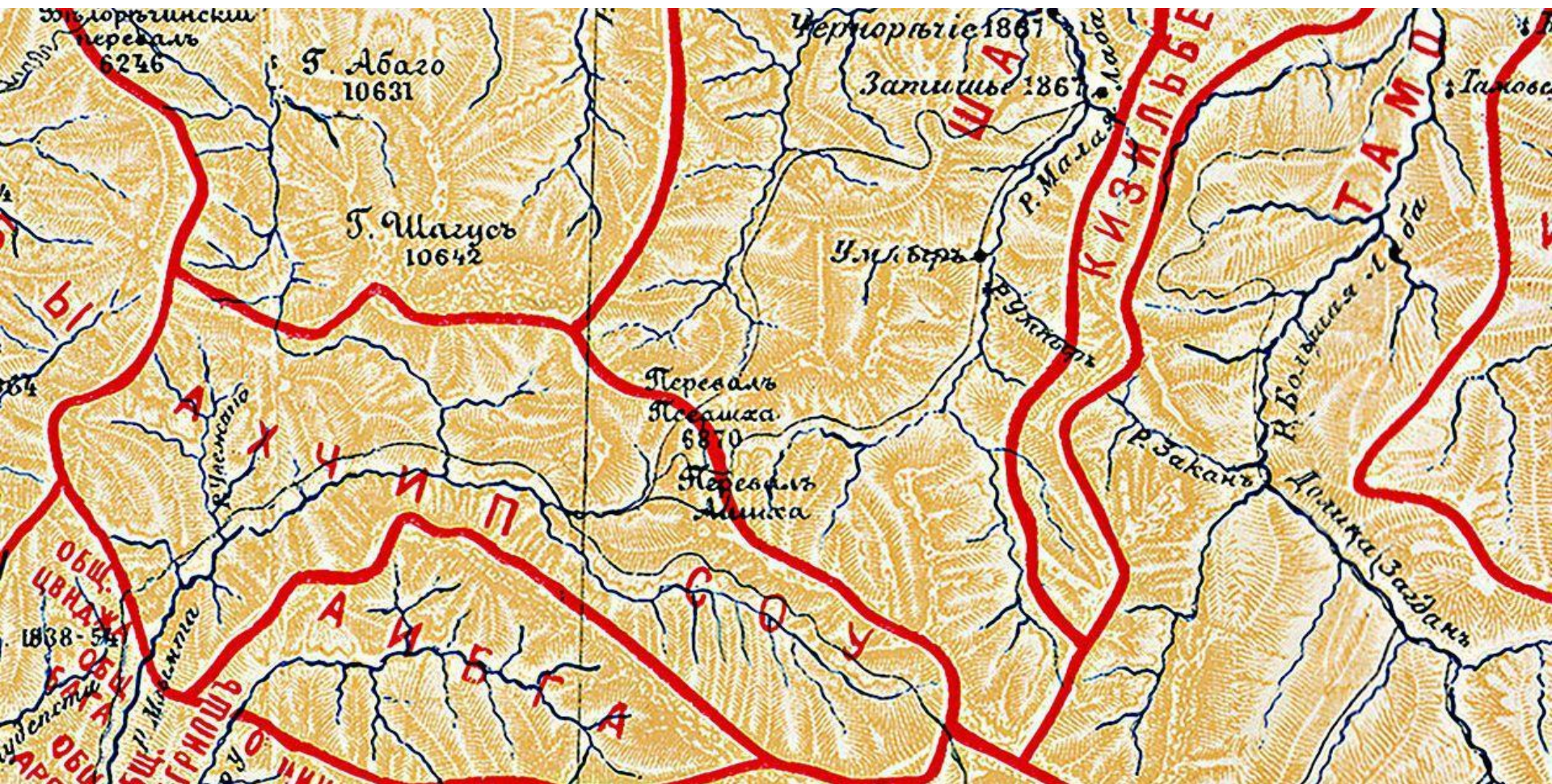
**Цусхвадже (Сочи). Кoryтообразный дольмен.**





Карта распространения дольменов (Археология СССР, 1994 г.)





Перевальные дороги на военно-исторической карте Северо-Западного Кавказа Е.Д. Фелицына, 1899 г.



## Перевал Аишхо. Ацангуары







**Уруштен. Чашевидные метки**





**Чашевидные метки на дольмене группы «Виноградное» (Сочи)**



Камень с петроглифами (звёзды и Луна) Tal Qadі о.Мальта







**«Диск» из дольмена  
олихо (Туапсинский  
р-н)  
с петроглифами  
(звезда и Луна)**






**Дольмен бассейна р. Кизинка (Мостовской р-он)**





**Дольмен группы, расположенной под г. Семиглавая  
(Туапсинский район)**






**дольмен района ст. Новосводной (республика  
Адыгея)**



**Стандартно круглое отверстие  
дольмена ст. Баговская 2019 г**








**Художник У.Симпсон (сер. XIX в.). Дольмен урочища «Три дуба»,  
р. Шахе (Сочи)**





**Дольмен урочища «Три дуба», р. Шахе (Сочи). Фото 2014 г.**





**Дольмен. Корея**





# Prehistory in DOLMEN TRAVEL

Our ancestors believed that a spirit resided in great stones. They erected dolmen as an object of worship and faith in the spirit. Dolmens sometimes appear in groupings of several dozens in one block, symbolizing groups of blood relatives. These groupings were an



## Dolmen Remains

◀ MORE

Our ancestors believed that a spirit resided in great stones. They erected dolmen as an object of worship and faith in the spirit. Dolmens sometimes appear in groupings of several dozens in one block, symbolizing groups of blood relatives.

## EXHIBITIONS



All time exhibition hall



Experiencing space



Outdoor exhibition hall

Музей дольменов.  
Корея





**Дольменообразная гробница. Цюшен, Германия.**





**дольмен. дегернау,  
Германия**





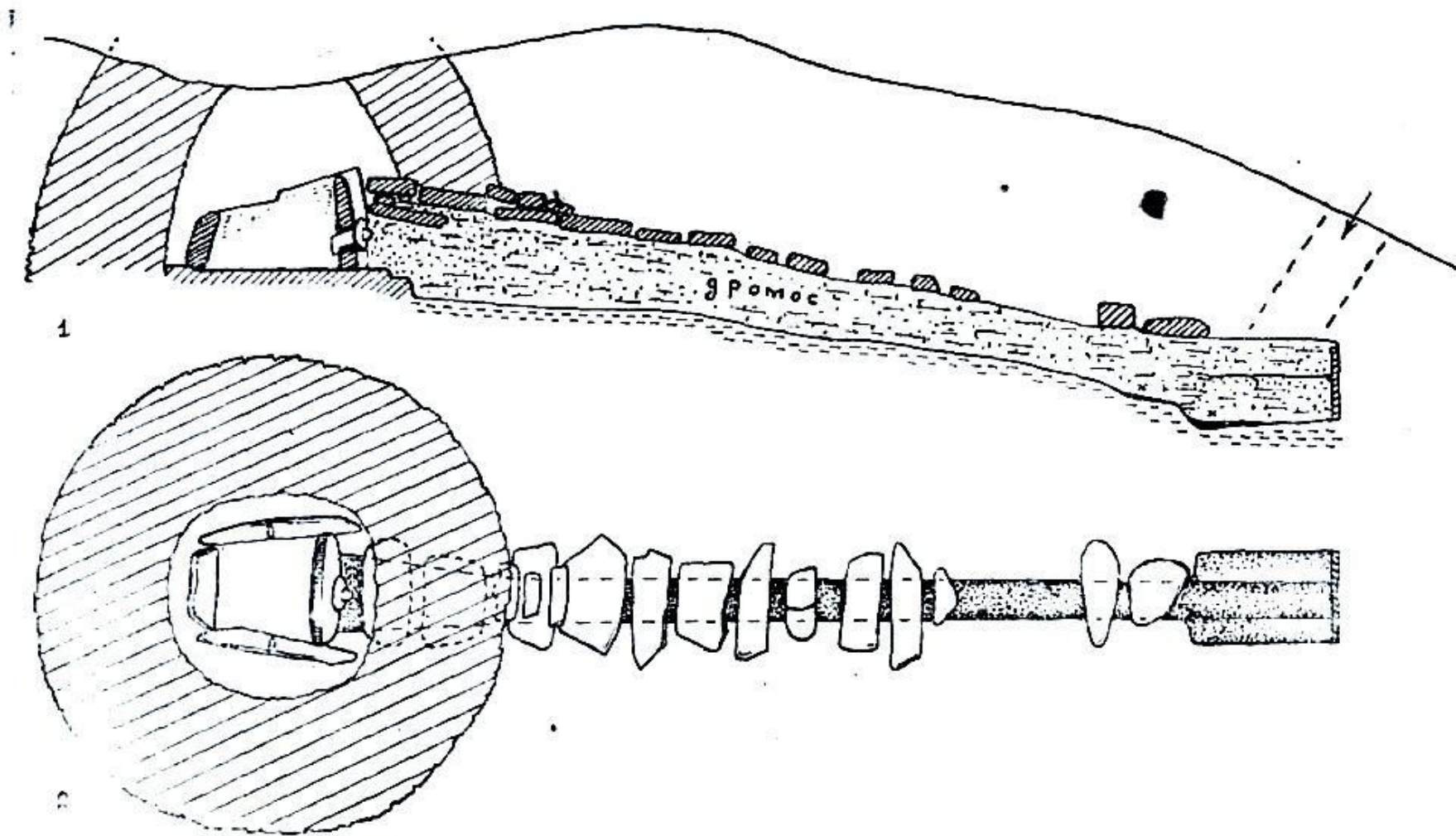
**Плиточный дольмен южной стороны Гурмайского хребта.  
Ст. Баговская, февраль 2019**





**Плиточный дольмен южной стороны Гурмайского хребта.  
Ст. Баговская, февраль 2019**





**Схема комплекса Псынако-1, Туапсинский район,  
по В.И. Марковину из книги «Испун – дома карликов»**





**Псынако-1, современное фото**



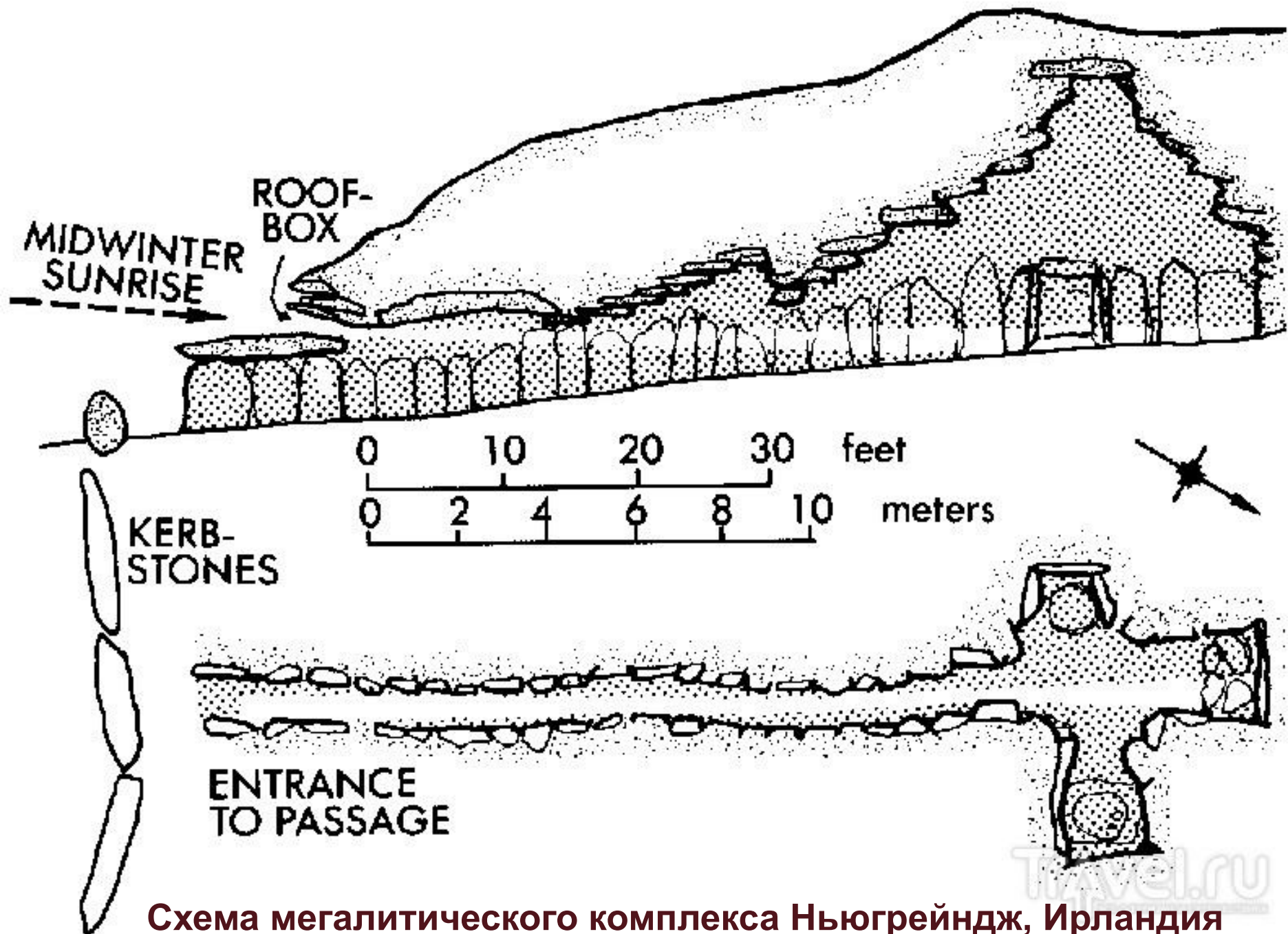


Схема мегалитического комплекса Ньюгрейндж, Ирландия





**Ньюгрейндж, современное фото**