

Озеро Байкал

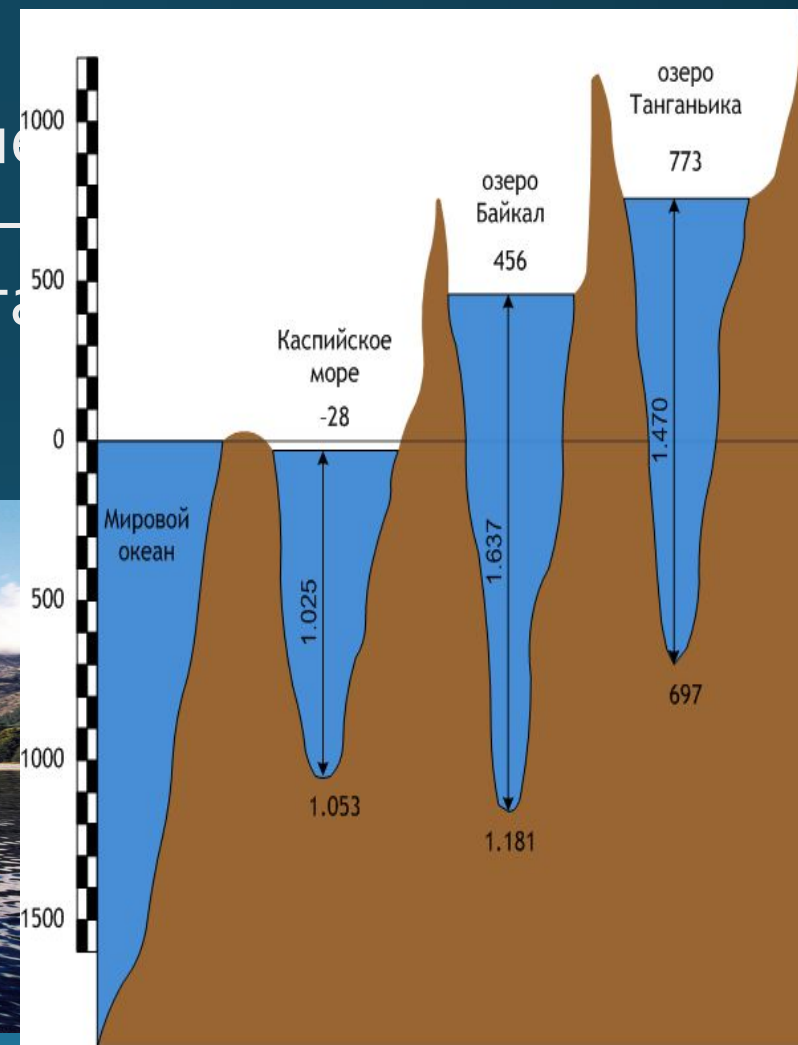

Происхождение Байкала

- **Байка́л** — озеро тектонического происхождения в южной части Восточной Сибири, самое глубокое озеро на планете, крупнейший природный резервуар пресной воды.
- Озеро и прибрежные территории отличаются уникальным разнообразием флоры и фауны, большая часть видов животных эндемична. Местные жители и многие в России традиционно называют Байкал морем.



Глубины Байкала

- Байкал — самое глубокое озеро на Земле. Значение максимальной глубины озера — установлено в 1983, в точки с координатами



Объем воды

- Запасы воды в Байкале гигантские — 23 615 км³ (около 19 % от всех мировых запасов озёрной пресной воды).

Интересные факты:


По объёму запасов воды Байкал занимает второе место в мире среди озёр, уступая лишь Каспийскому морю, однако в нем вода солёная. В Байкале воды больше, чем во всех вместе взятых пяти Великих озёрах Северной Америки и в 25 раз больше, чем в Ладожском озере.



Притоки и стоки Байкала

- По данным исследований И. Д. Черского 336 рек и ручьёв, и это число учитывалось только притоки.

Один из ручьёв,
впадающих в Байкал



Острова и полуострова

- На Байкале 27 островов. Самый крупный из них — Ольхон (71 км в длину и 12 км в ширину, расположен почти в центре озера у его западного побережья, площадь — 729 км²)
- Крупнейший полуостров — Святой Нос.



**СПАСИБО
ЗА ВНИМАНИЕ**

