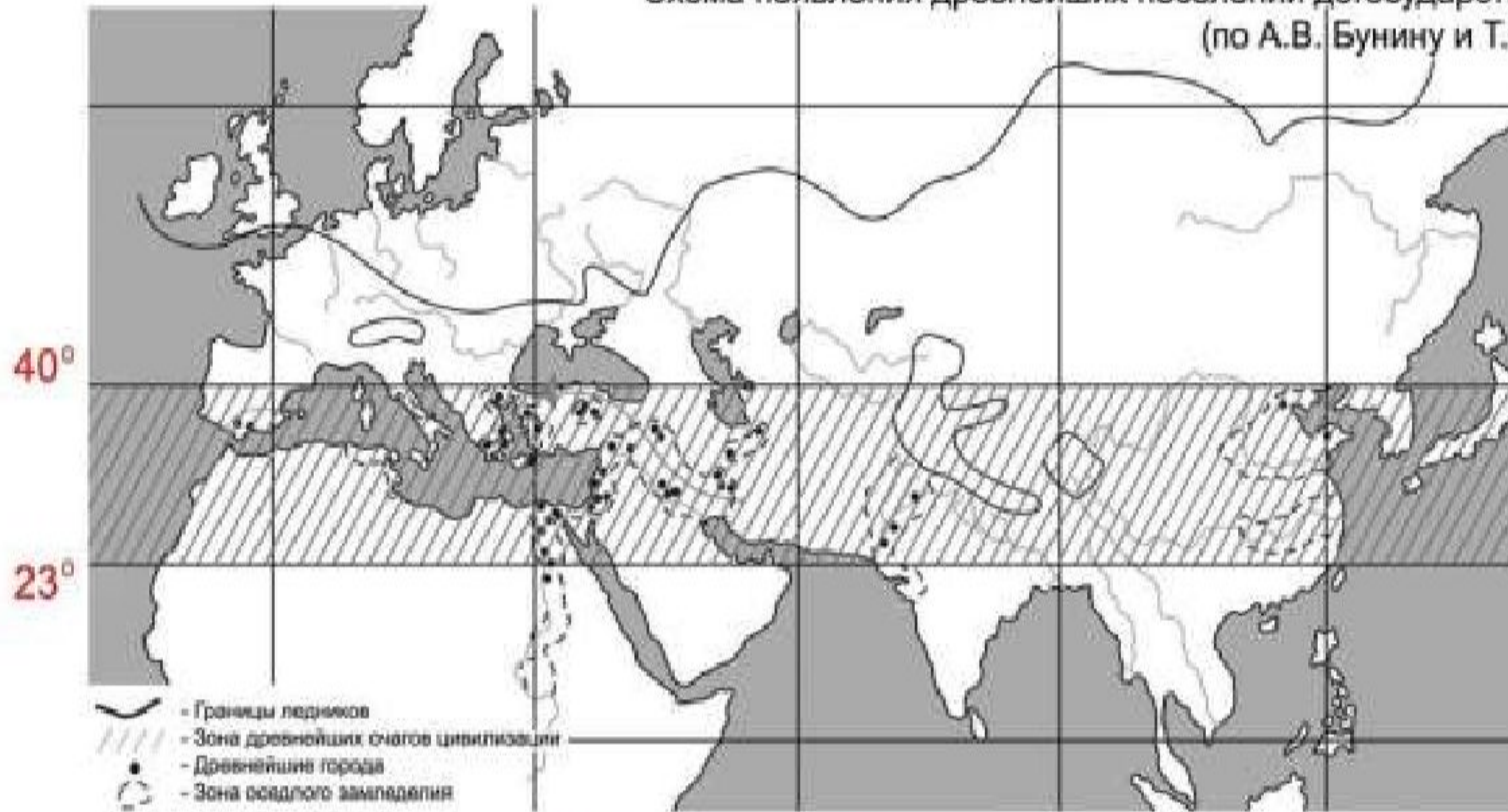


Лекц. 1. Градостроительство Древнего мира

Средиземноморье

Схема появления древнейших поселений догосударственного периода
(по А.В. Бунину и Т.Ф. Саваренской)

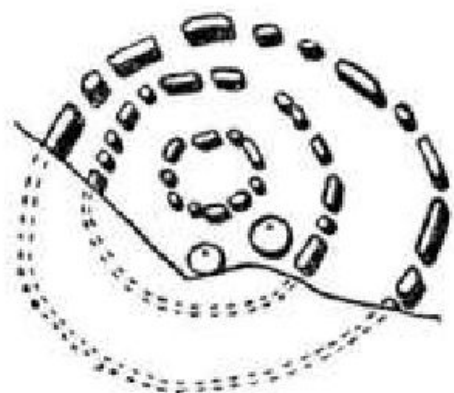




ДОГОСУДАРСТВЕННЫЙ ПЕРИОД

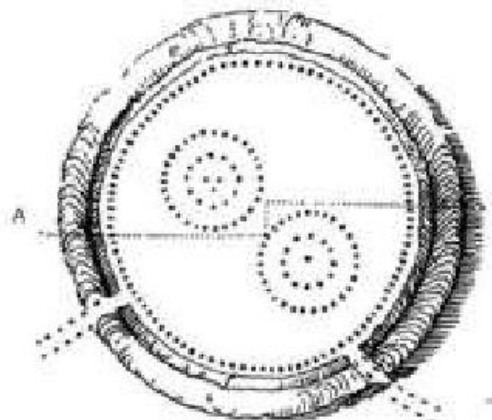
Культовые святилища и ансамбли



Один из 30 тысяч дольменов, находящийся на территории современной Кореи




Святилище в Уиндмилл-холл, Южная Англия, III тысячелетие до РХ



сечение по А-А



Святилище Абуру в Англии, XV век до РХ



Культовый комплекс в Халь-Тарксин, Мальта, III тысячелетие до РХ



ДОГОСУДАРСТВЕННЫЙ ПЕРИОД

Святилище Стоунхендж в Южной Англии
(XIX - XV вв. до РХ)

Этапы реконструкции святилища




около
середины
XIX в. до РХ



около
середины
XVIII в. до РХ

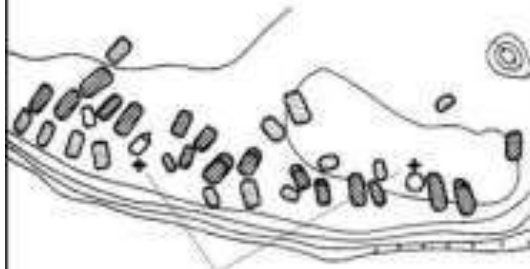


около
1500 г.
до РХ



Графическая реконструкция
В.Л. Глазычева процесса строительства
в крито-микенский период

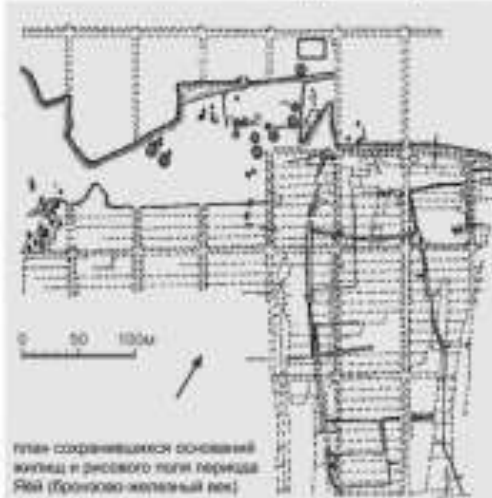
Поселения с дисперсной структурой



поселение с жилищами



Праславянское поселение у села Пустынка, XV - XII века до РХ



план сохранившихся оснований жилищ и рисового поля периода Яей (Бронзово-железный век)



сохранившиеся основания жилищ

Праяпонское поселение Торо в префектуре Сидзуоке, III век до РХ - III век после РХ



реконструкция жилища



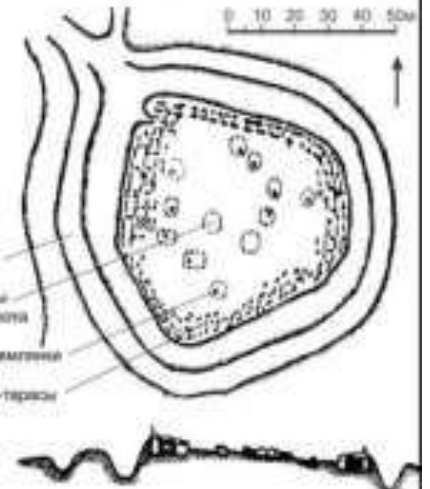
процесс воссоздания жилища



конструктивная схема жилища



Праславянское городище Березняки близ Рыбинска, существовало до V в. после РХ



защитный вал


завалы для окопа

поселенческая территория

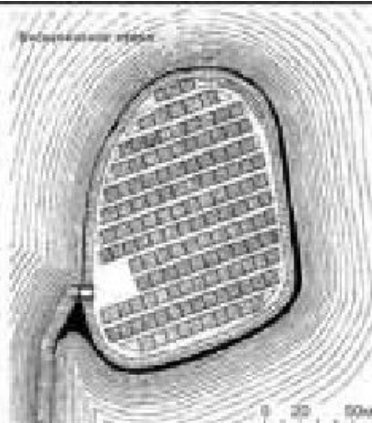
клетки-террасы

Райковецкое городище на границе Киевских и Владимиро-Волыньских земель близ Бердичева, XI -XIII вв. после РХ


стенные ограждения



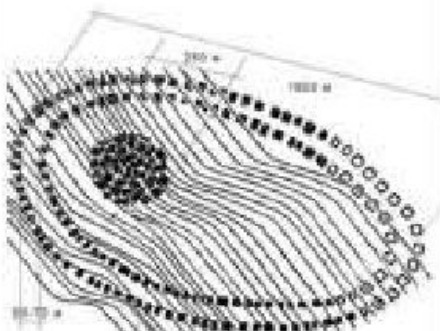
Иерихон,
IX - VII тысячелетие до РХ



Городище на озере Бискупин в Польше. Схема плана городища и два варианта въезда,
VII - V века до РХ



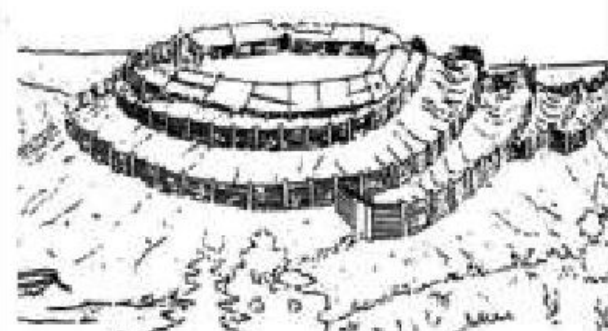
ограждение - жилые помещения



Майданицкое поле под Киевом,
середина II тысячелетия до РХ



Атроари индейцев племени бороро в Бразилии




Городище Туשמля на Смоленщине,
около I тысячелетия до РХ

другие формы ограждения



Поселения долины Траувольере в
Южной Италии, около 2300 г. до РХ



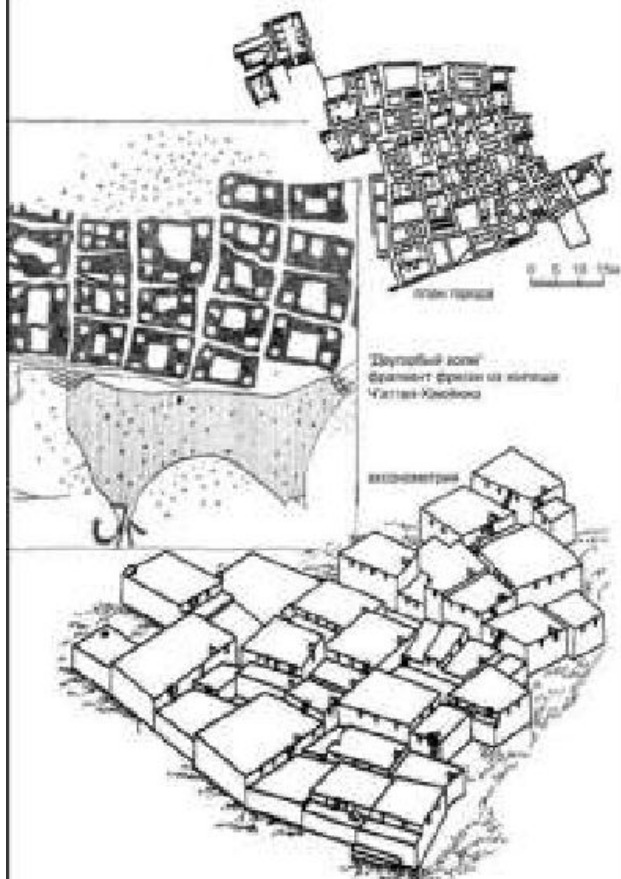
Екимауцкое городище на Днестре,
XI - XIII века после РХ

**ДОГОСУДАРСТВЕННЫЙ
ПЕРИОД**

Огороженные поселения

ДОГОСУДАРСТВЕННЫЙ ПЕРИОД

поселения типа "город-дом"



Ч'аттал-Хайююк, нынешняя Турция, VII - VI тысячелетие до РХ



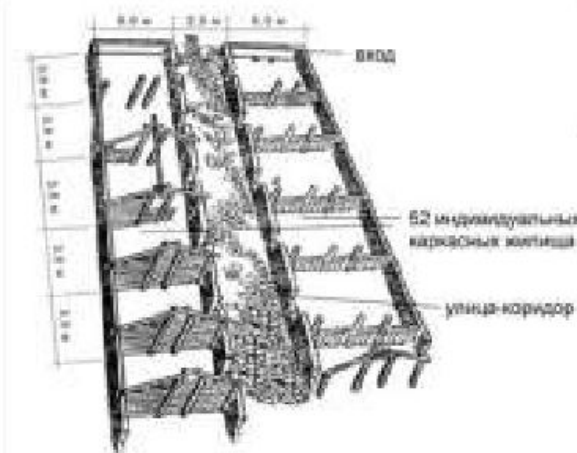
Традиционный дагестанский аул



Традиционный дом-крепость "пауэбло" индейцев племени бонито (нынешняя Бразилия), до XI века после РХ



Традиционное поселение Сванетии



Баркаэр, нынешняя Дания, около XXV века до РХ













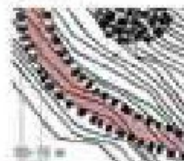






Традиционные поселения Малой Азии, нынешние Сирия, Иордания и т.д.

Градостроительные первоэлементы

- Граница населённого пункта
- Входной узел – главный въезд
- Прообраз улицы
- Общественные пространства
- Функциональное зонирование территории
- Взаиморасположение домов
- Центр поселения
- Начальная типология населённых мест

Появление градостроительных первоэлементов

<p style="writing-mode: vertical-rl; transform: rotate(180deg);">граница</p>	<p style="text-align: center;">каменная стена Иерихон</p> <p style="text-align: center;">каркасная стена Тушемля</p> 	<p style="text-align: center;">ров Екимауцкое городище</p> 	<p style="text-align: center;">стена - жилище Атроари</p> <p style="text-align: center;">Тушемля</p> 	<p style="text-align: center;">функционально - символическая равнина Травольере</p> 
<p style="writing-mode: vertical-rl; transform: rotate(180deg);">въезд-вход</p>	<p style="text-align: center;">лестница дом-крепость Пуэбло</p> 	<p style="text-align: center;">проем Атроари</p> 	<p style="text-align: center;">ворота Бискупинское городище</p> 	<p style="text-align: center;">дамба - мост - ворота Бискупин</p> <p style="text-align: center;">Екимауцкое</p> 
<p style="writing-mode: vertical-rl; transform: rotate(180deg);">площадь</p>	<p style="text-align: center;">входная Бискупин</p> 	<p style="text-align: center;">дворовая Малая Азия</p> 	<p style="text-align: center;">центральная Екимауцкое городище</p> 	<p style="text-align: center;">внутрикомплексная Пуэбло</p> 
<p style="writing-mode: vertical-rl; transform: rotate(180deg);">улица</p>	<p style="text-align: center;">внутренняя Майбанницкое поле</p> 	<p style="text-align: center;">центральная Барказр</p> 	<p style="text-align: center;">нерегулярная сеть Чаттал-Хаюлюк</p> 	<p style="text-align: center;">регулярная сеть Бискупин</p> 
<p style="writing-mode: vertical-rl; transform: rotate(180deg);">квартал</p>	<p style="text-align: center;">квартал - усадьба Чаттал-Хаюлюк</p> 	<p>Взаимосвязь первоэлементов:</p> <ul style="list-style-type: none"> - одновременно появляются граница - вход (въезд), улица - квартал (конец) - каркасные конструкции появляются раньше стеновых (срубных) 		




Эйвбери-хенжд –
мегалитический
культовый
комплекс.
Уилтшир. Англия.



Эйвбери-хендж. Уилтштр.
Олд Сарум. Солсбери. 300 г. до н.э.



Мегалиты Эйвбери-хендж. Англия.



О. Мальта. Мегалитический храмовый комплекс
Таршиен. IV тысяч. до н.э.



О. Мальта. Таршиен. Мегалитические храмы.
IV тысяч. до н.э.



О. Мальта. Таршиен. Вход в храм. IV тысяч. до н.э.



О.Мальта. Таршиен.
Храмы. Опорный
столб.

IV тысяч. до н.э.



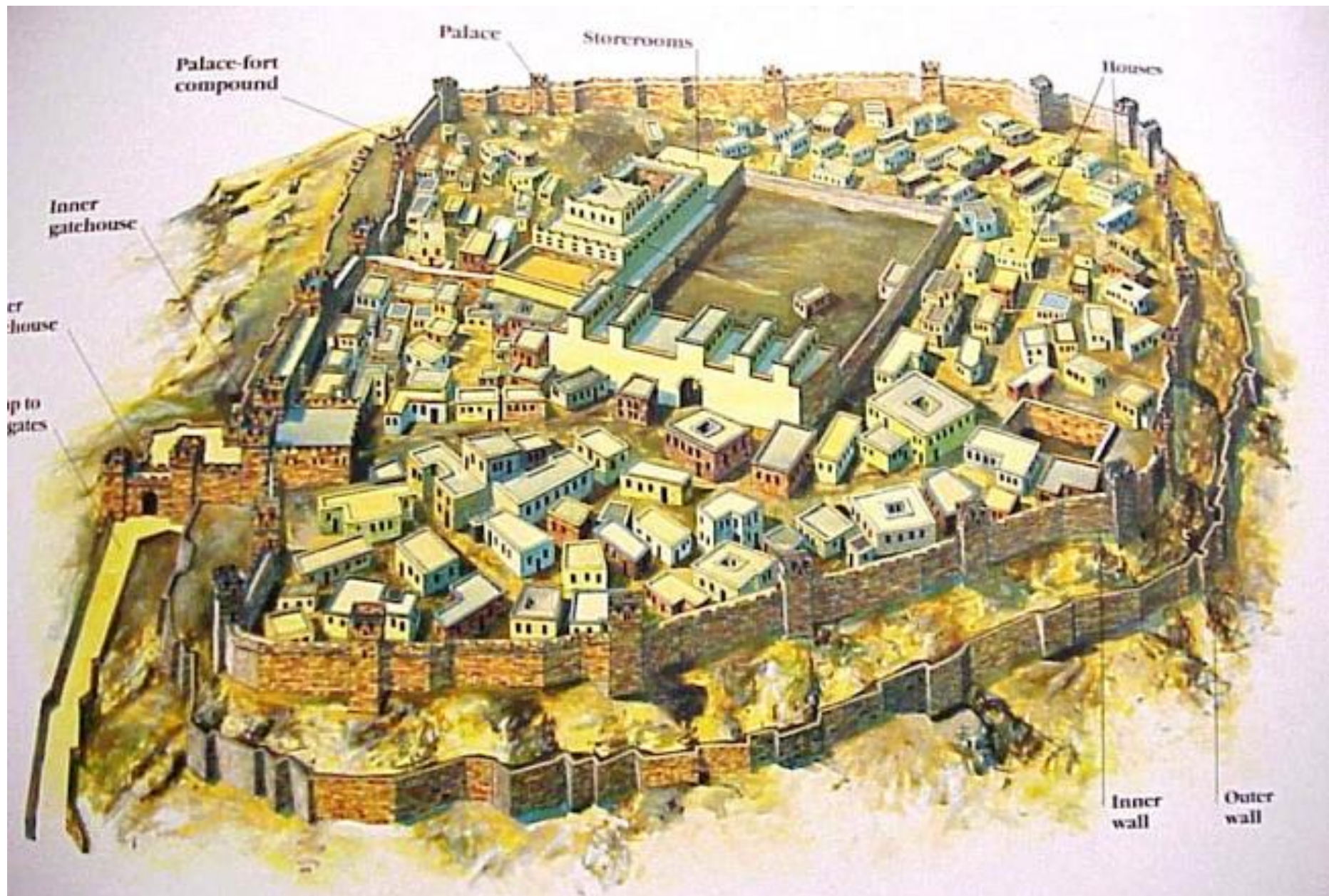
О. Мальта. Мнайдра. Мегалитические храмы.
IV тысяч. до н.э.



Стоунхендж-мegalитический кромлех. Уилтшир. Англия.
Конец IV тысяч. до н.э. Фото XIX в.



Стоунхендж. Конец IV тысяч. до н.э. Фото 2004 г.



Древний Иерихон. VIII в. до н.э.




Застройка древнего Иерихона. Раскопки.



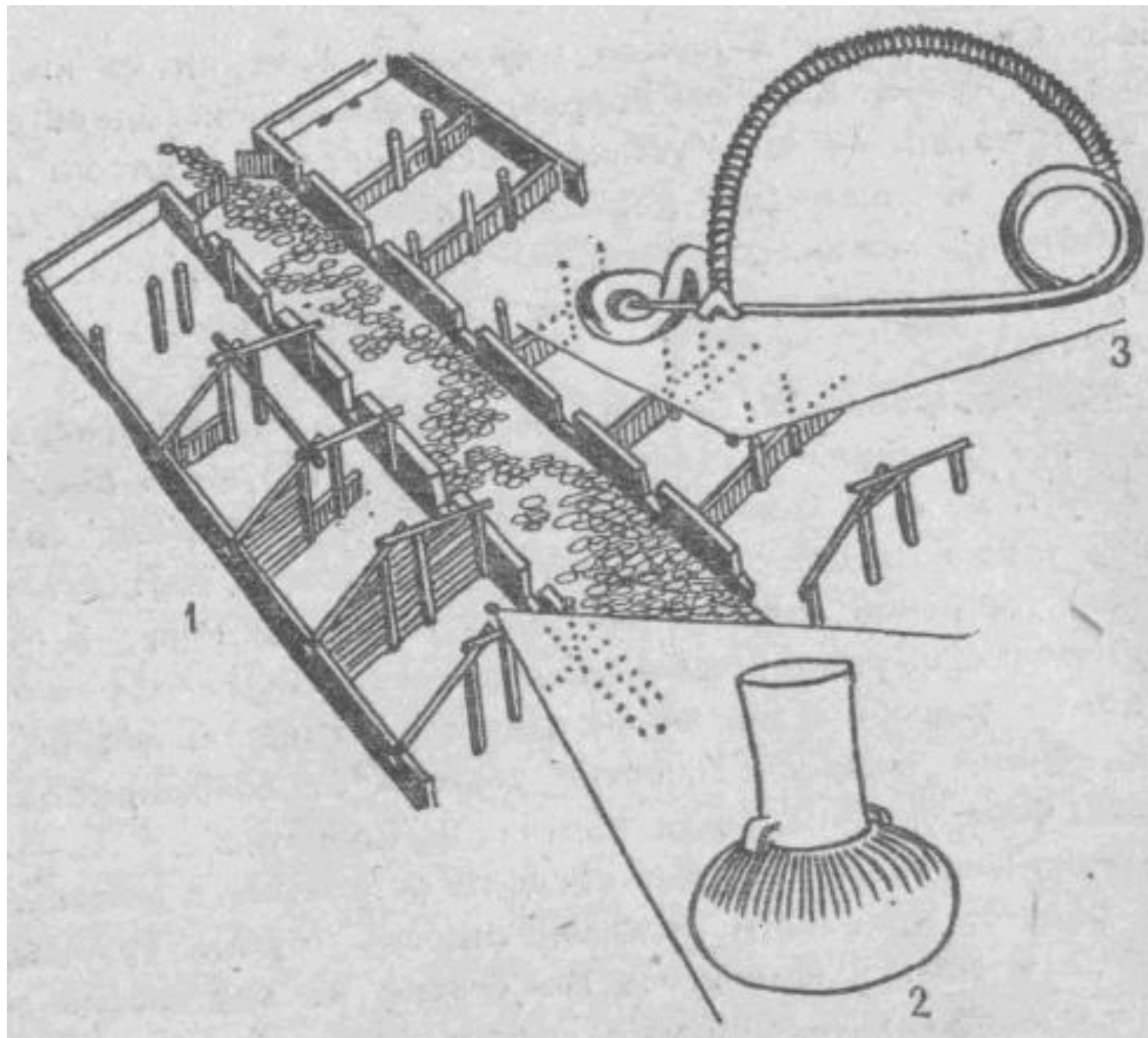
Оборонительные стены Иерихона.



П-ов Малая Азия. Поселение Чаттал-Гуйюк. III тысяч. до н.э.



Баркаэр. 7500 г.
до н.э.



Баркаэр.
7500г.
до н.э.

