

МБОУ СОШ № 33

# Доинкские цивилизации Перу

**Автор проекта**

Зотов Максим

**Руководитель проекта**

Рождественский Н.М.



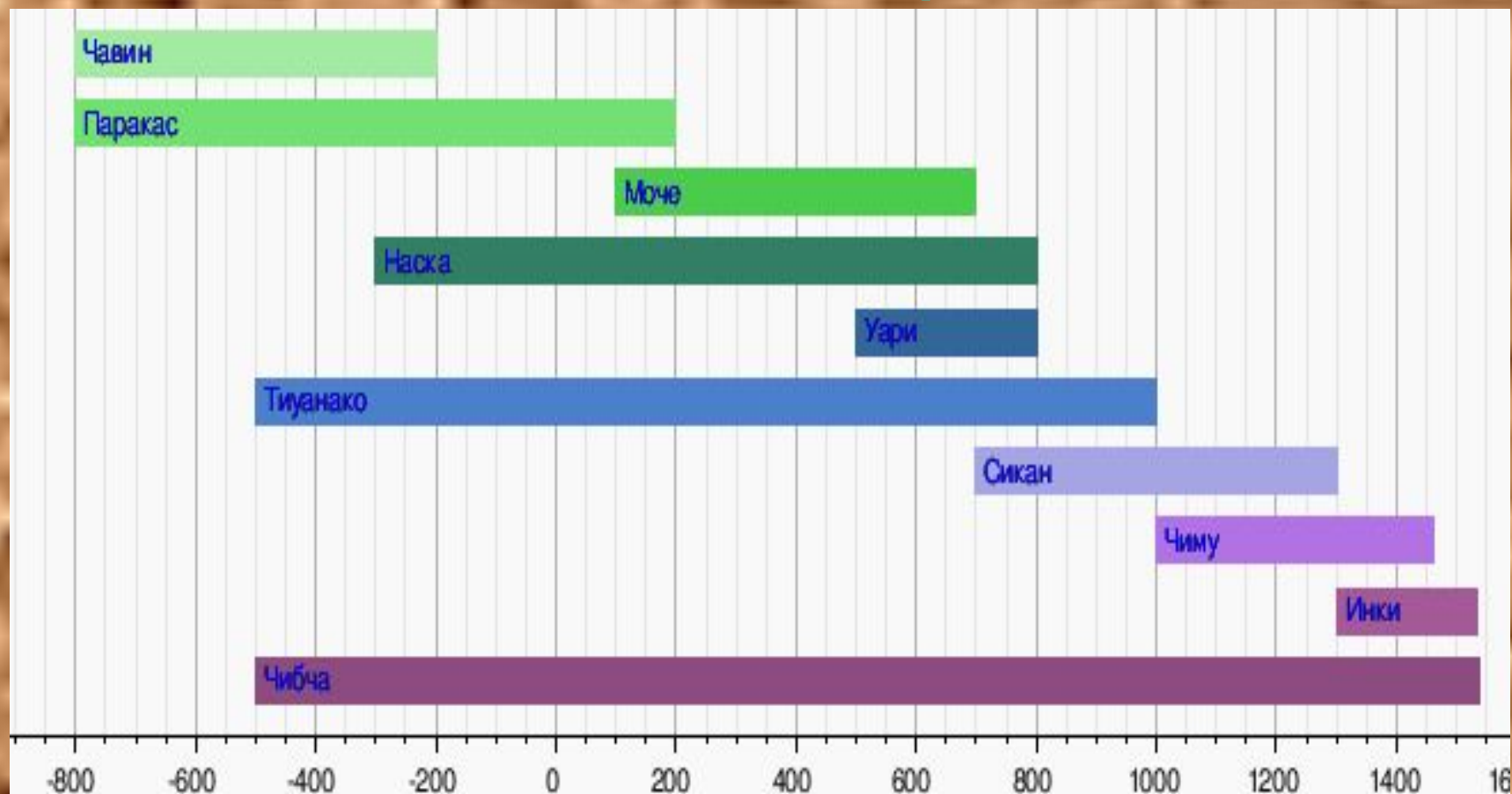
Электроугли 2011 год

# Карта Перу




Перу- страна древнейших цивилизаций. Их следы находят: на полуострове Паракас; в пустыне Наска; около озера Титикака; у города Трухильо.

# Доколумбовы цивилизации Южной Америки:



с 800 г до н.э. до 1400 г н.э.

# Чавин: храм Чавин-де-Уантар

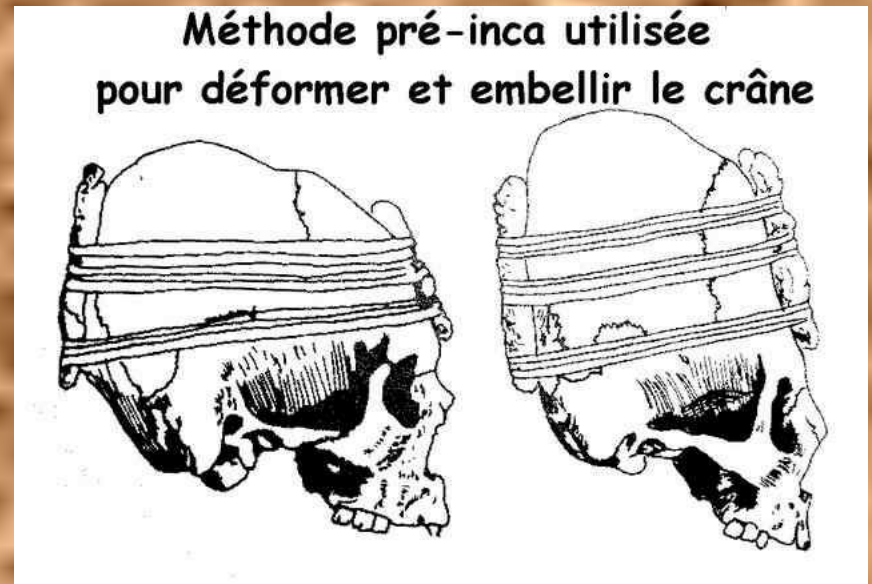



# Ткань культуры Паракас



Этой ткани более 3000 лет

# Череп древнего паракасца



Такая форма черепа считалась красивой

# Золото доинкского Перу




Носовое украшение – обязательно для знатного человека культуры Паракас

# Керамика Мочика






# Ткани и мумии Наска



# Линии пустыни Наска - обезьяна



**Огромные рисунки в пустыне видны только с самолета.**

**Они выполнены одной непрерывной линией.**

**Размер фигур – от 50 до 200 метров**

# Тиуанако



# Культура Чиму: руины Чан-Чан



В столице  
Чан - Чан жило  
до 60 тысяч  
человек, а сам  
город являлся  
крупнейшим на  
южноамериканс  
ком континенте

# Выводы

Древние жители Перу создали не одно, а несколько сменяющих друг друга высокоцивилизованных обществ.

Древние ремесленники умели делать прекрасные ткани и керамические сосуды, которые сейчас хранятся в музеях. Строители умели строить здания не только из глины, но и огромные каменные храмы.

Растениями, которые стали выращивать древние индейцы Южной Америки, питается сейчас весь мир. Это картофель и кукуруза.