

# Військові кампанії, битви 1914 – 1918





# ПЕРША СВІТОВА ВІЙНА (події 1914 – 1915 рр.)



**Держави Антанти та їхні союзники**  
**Центральні держави та їхні союзники**  
**Нейтральні держави**

**3.VIII.14** Дати вступу держав у війну  
 Німецький план блискавичного розгрому Франції ("план Шліффена")

**а** Дії військ Центральних держав у 1914 р. (а), у 1915 р. (б)  
**б**  
**а** Дії військ Антанти у 1914 р. (а), у 1915 р. (б)  
**б**

Лінії фронтів:  
**а** на кінець 1914 р.  
**б** на кінець 1915 р.

**24.I.15** Місця і дати морських битв  
 Шляхи передислокації німецьких і австро-угорських військ  
 Евакуація сербських військ наприкінці 1915 р.  
 Блокування англійським флотом Північного моря

- Цифрами позначено:
- 1 Люксембург
  - 2 Локтенштейн
  - 3 Андорра
  - 4 Монако
  - 5 Сан-Марино
  - 6 частина Адріано-польського округу, 6 вересня 1915 р. приєднана до Болгарії

**АНГЛІЙСЬКІ ВІЙСЬКА**



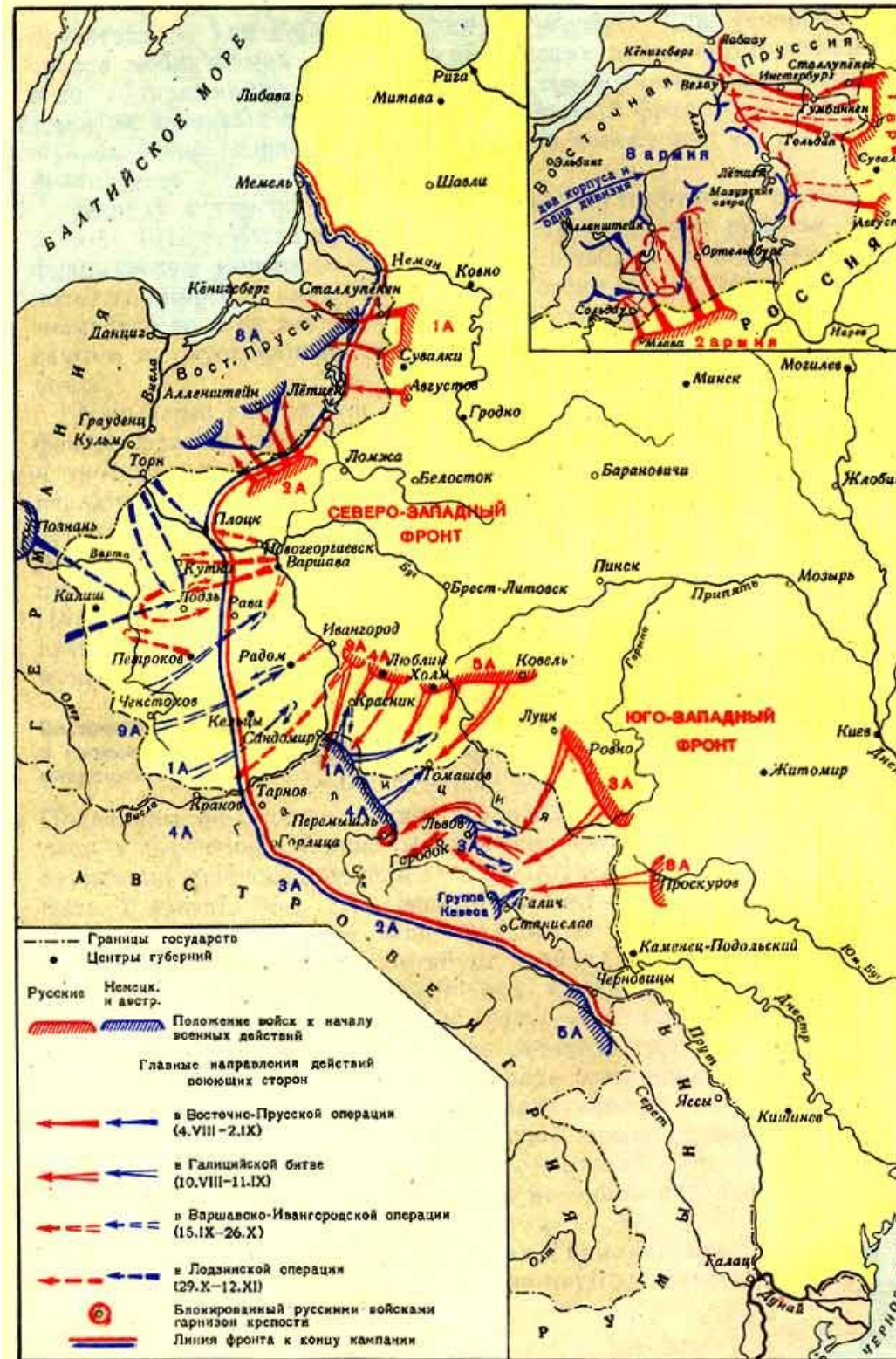
# Німецькі війська рухаються через поля Бельгії



# «Марнські таксі»



# Кампанія 1914 р. на Східному фронті

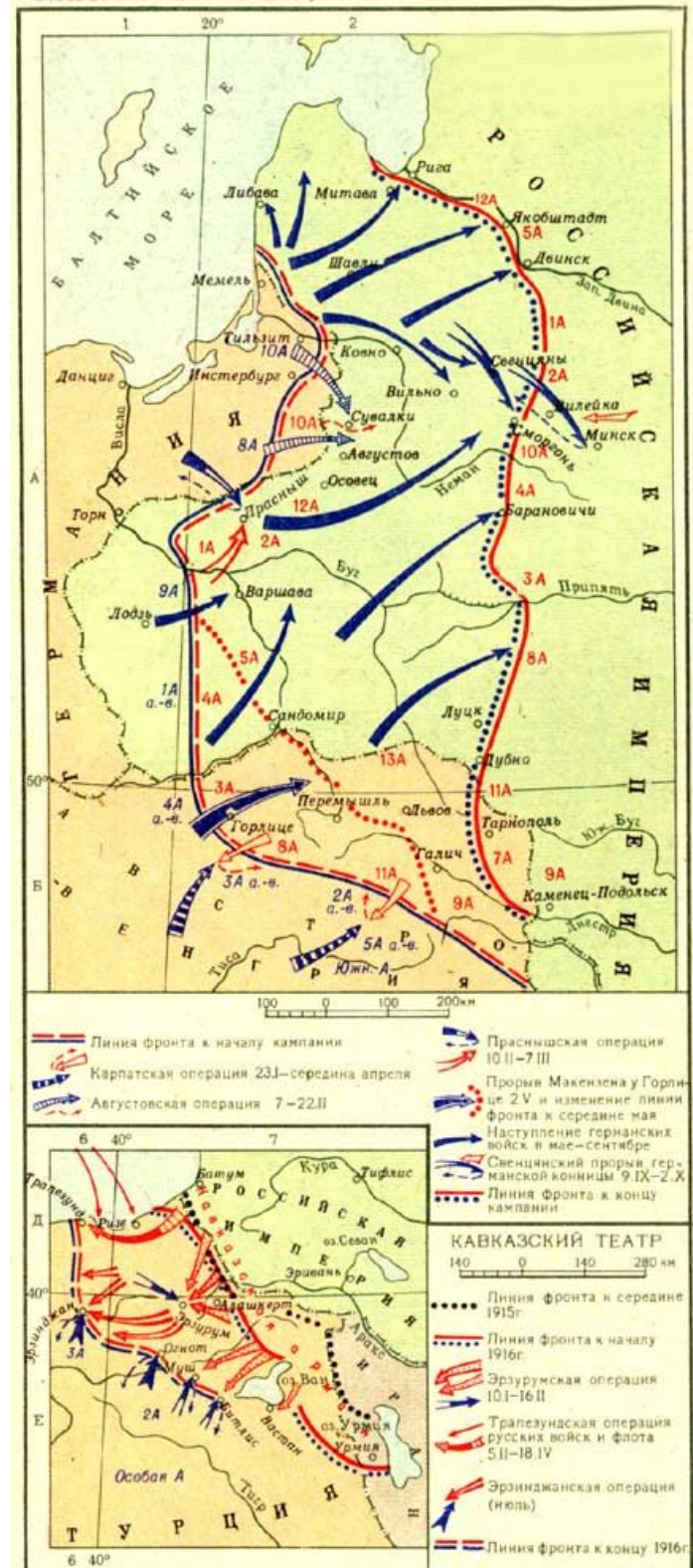


# Росіяни радіють з перемоги в Галицькій битві





# Кампанія 1915 г. на Російському фронті




# Картина поразки російської армії (1915 р.)





# 1915 р. Газова атака. Західний фронт




# Після газової атаки





# Турецькі берегові гармати у Дарданельській протоці

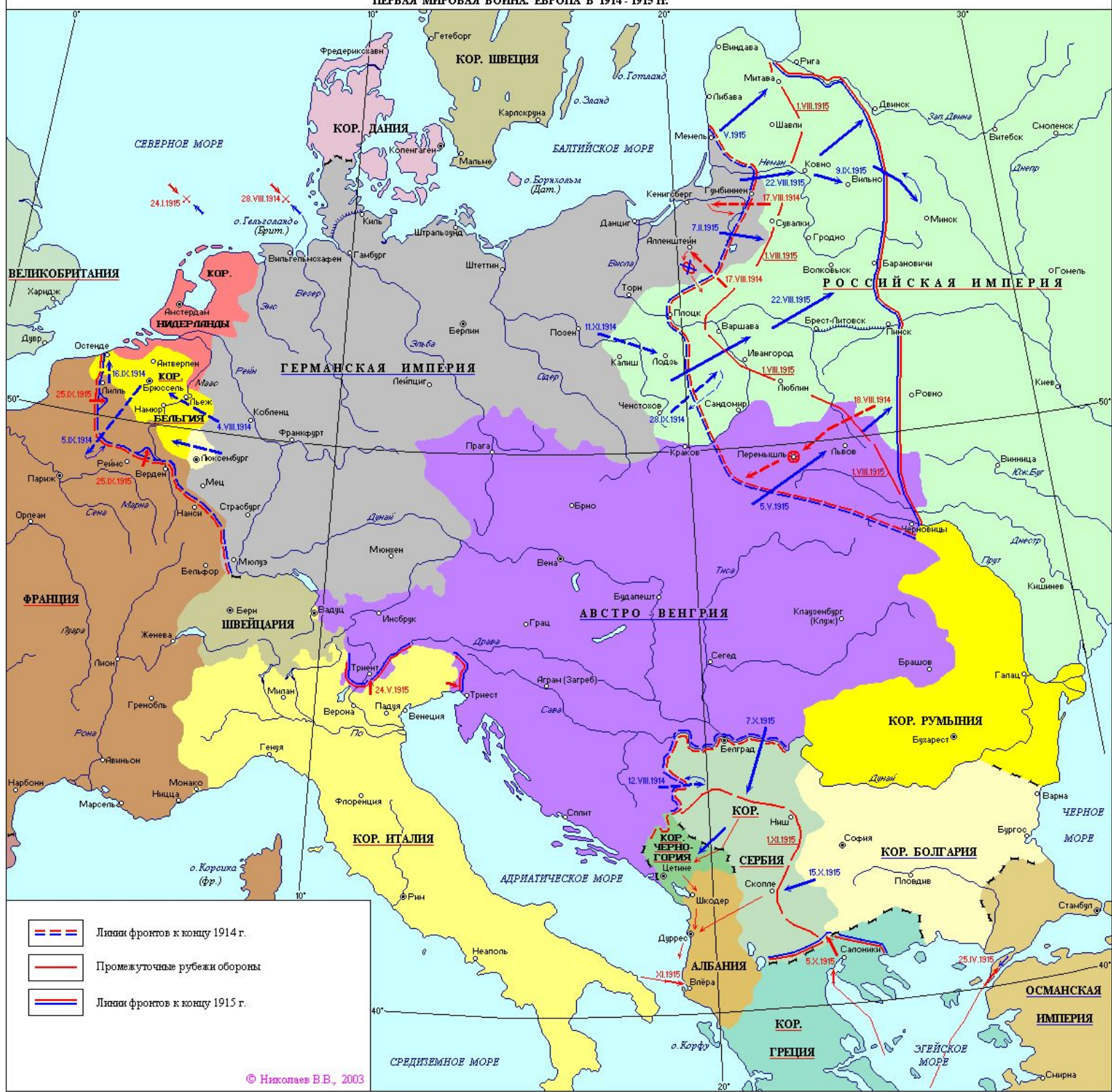


# Панорама союзної ескадри. Дарданельська операція





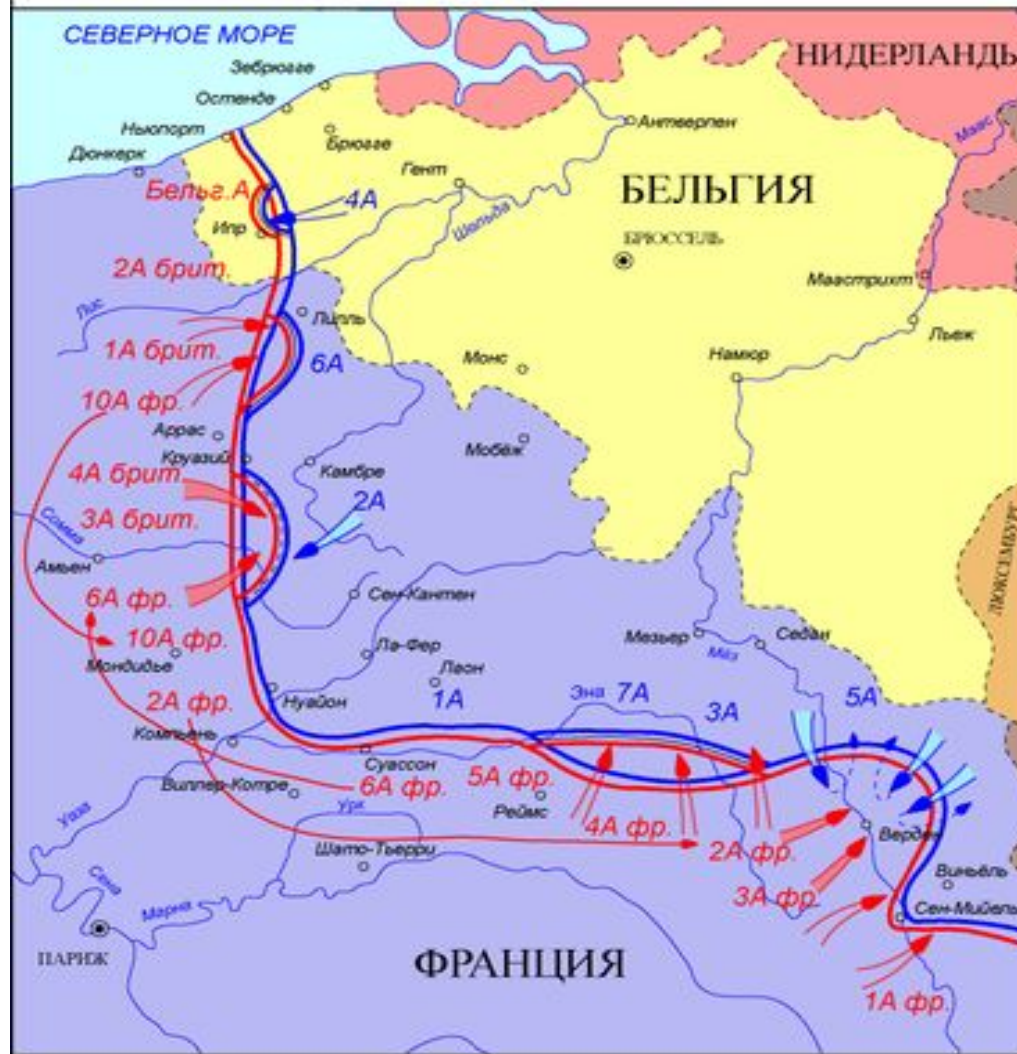
ПЕРВАЯ МИРОВАЯ ВОЙНА. ЕВРОПА В 1914 - 1915 гг.
















# ПЕРВАЯ МИРОВАЯ ВОЙНА. КАМПАНИЯ 1915-1916 ГОДОВ ЗАПАДНО-ЕВРОПЕЙСКИЙ ТЕАТР



- |   |   |  |   |
|---|---|--|---|
|  | Линия фронта на начало 1915 года          |  | Наступательные операции войск союзников в 1915 году |
|  | Изменение линии фронта к началу 1916 года |  | Наступательные операции войск Германии в 1915 году  |
|  | Изменение линии фронта к концу 1916 года  |  | Наступательные операции войск союзников в 1916 году |
|  | Перемещение войск союзников               |  | Наступательные операции войск Германии в 1916 году  |
|  | Отступление войск Германии                |  |   |
- 0 100 км

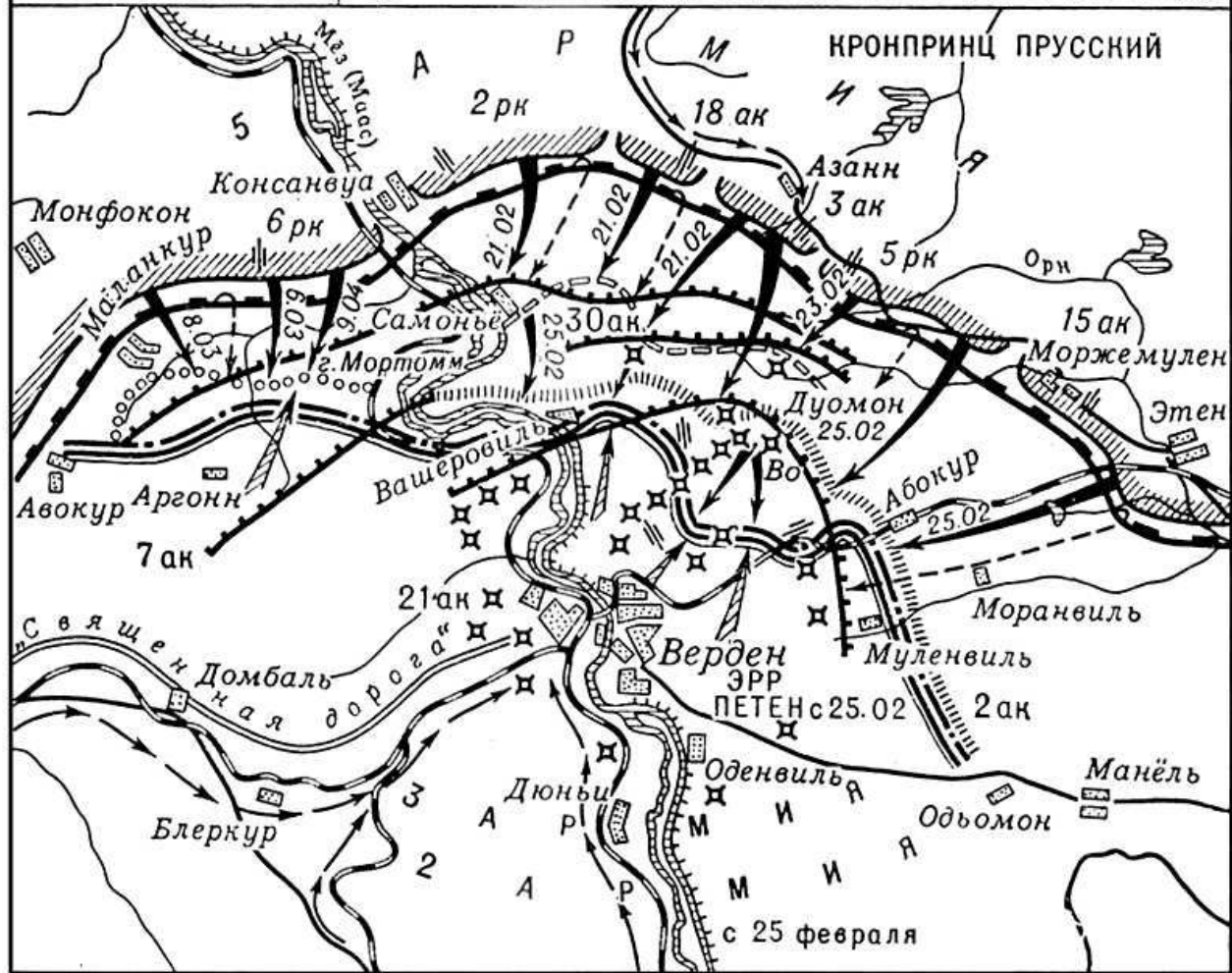
# ВЕРДЕНСКАЯ ОПЕРАЦИЯ 1916 г.

(21 февраля—21 декабря)

5 0 5 10 км



- Положение германских войск к началу операции
- Французские оборонительные рубежи и форты
- Наступление германских войск
- Продвижение германских войск
- к 25.02    к 28.02    в апреле
- Линия фронта к 2 сентября
- Контратаки французских войск 24.10—21.12, восстановившие первоначальное положение сторон



# Французька важка артилерія під Верденом





# Битва на р. Соммі









# НАСТУПЛЕНИЕ ВОЙСК ЮГО-ЗАПАДНОГО ФРОНТА

4 июня — 13 августа 1916 г.  
(Брусиловский прорыв)

-  Линия фронта к исходу 3 июня
-  Направления ударов русских войск
-  Контрудары и отход германо-австрийских войск
-  переброска германских и австро-венгерских войск
-  Линия фронта к исходу 13 августа

Масштаб 1:6 600 000



# Російська піхота



Олексій Брусилов



# Техніка часів I світової війни



Бельгійській блиндированный автомобиль на франко-бельгійской границі.



Ройал Ейркрафт Фекторі- перший британський літак, що взяв участь у бойових діях у Франції на початку I світової війни






# Альбатрос— німецький винищувач-біплан



# «Ілля Муромець» - бомбардувальник-біплан



«Велика Берта»- німецька 420-мм  
мортира.







# Паризька гармата («Труба кайзера Вільгельма»)



# Кулемет Максима взірця 1910 р.



# Британський підводний човен






# «Дойчланд». 1916 рік



# «Синоп» (панцерник)





# Підписання угоди про перемир'я (Німеччина-Росія) 15 (28) грудня 1917




LE PRINCE LÉOPOLD DE BAVIÈRE SIGNE L'ARMISTICE AU MILIEU DES RUSSES ET DES DÉLÉGUÉS ENNEMIS

Voici, d'après un illustré allemand, cinq photographies de la conférence de Brest-Litovsk qui aboutit à la signature d'un armistice. On voit, en bas, groupés autour de la table : 1<sup>o</sup> Kameneff, premier délégué russe ; 2<sup>o</sup> Joffé, président de la délégation russe ; 3<sup>o</sup> M<sup>me</sup> Bie-

cenko ; 4<sup>o</sup> Amiral Altvater ; 5<sup>o</sup> Lipsky ; 6<sup>o</sup> Karachan ; 7<sup>o</sup> Fokke, tous Russes ; 8<sup>o</sup> Zekki-Pacha, Turc ; 9<sup>o</sup> Von Meroy, ambassadeur austro-hongrois ; 10<sup>o</sup> Prince L. de Bavière, président des délibérations ; 11<sup>o</sup> Major gén<sup>l</sup> Hoffmann ; 12<sup>o</sup> Colonel Gawtschef, Bulgare.

Фердинанд Фош  
(другий справа)  
і французька та  
німецька делегації,  
що підписали перемир'я.  
**Комп'єнський ліс.**  
**11.11.1918**





**ИЗМЕНЕНИЕ ПОЛИТИЧЕСКОЙ КАРТЫ ЕВРОПЫ В ИТОГЕ ПЕРВОЙ МИРОВОЙ ВОЙНЫ И ПОБЕДЫ ВЕЛИКОЙ ОКТЯБРЬСКОЙ СОЦИАЛИСТИЧЕСКОЙ РЕВОЛЮЦИИ**



# Розпад імперій і утворення нових держав

**ЧЕХОСЛОВАКІЯ** Государства, образованішие после первой мировой войны

**ДАНЦИГ** Вольные города

Примечание: Югославия до 1929 г. называлась Королевством сербов, хорватов и словенцев

Граница СССР с Польшей по Ринскому договору от 18 марта 1921 г.

Территория Бессарабии, захваченная королевской Румынией в 1918 г.

Район Пеленги (Петсамо), переданный Советской Россией Финляндии по договору от 14 октября 1920 г.

Территория, переданная Советской Россией Польше по Варшавскому договору от 15 января 1920 г.

50-километровая демилитаризованная зона по правому берегу р. Рейн

Саарская область, переданная под управление Лиги Наций Германии по договору от 10 января 1920 г.

Цифрами на карте обозначены:

1 Нидерланды 2 Бельгия 3 Швейцария

4 Лихтенштейн 5 Испанское Марокко 6 Черногория



# Зростання революційних рухів

Росія, лютий 1917

