

Такая древняя земля, где мы родились,  
Здесь наши предки жили, умирали,  
Ласкали, обнимали эту землю,  
Трудясь на ней извечно, каждодневно,  
Как стебли, переполненные соком,  
Змеились жилы на натруженных руках,  
И, высекая из камней суровых,  
В сердцах своих таили наши предки  
О счастье величавую мечту.

*Марселину душ Сантуш*











Наука все больше склоняется к мысли о том, что именно Африка — прародина человечества. Каждый землянин может сказать: «Я родом из Африки!».

*Ю. Д. Дмитриевский*



# Визитная карточка

- Площадь – 29,2 млн.км<sup>2</sup>
- Площадь с островами – 30,3 млн. км<sup>2</sup>
- Длина береговой линии – 30,5 тыс.км
- Высота – ср.750 м, макс.5895 м (влк. Килиманджаро)
- Население – 720 млн.чел.



W  
E  
R  
E  
T  
H  
E  
S  
E  
E  
L  
E  
M  
E  
N  
T  
S  
O  
F  
T  
H  
E  
P  
R  
O  
G  
R  
A  
M  
M  
I  
N  
G  
L  
I  
N  
G  
S  
O  
F  
T  
W  
A  
R  
E  
D  
E  
V  
E  
L  
O  
P  
M  
E  
N  
T  
S  
O  
F  
T  
W  
A  
R  
E  
D  
E  
V  
E  
L  
O  
P  
M  
E  
N  
T  
S  
O  
F  
T  
W  
A  
R  
E  
D  
E  
V  
E  
L  
O  
P  
M  
E  
N  
T  
S

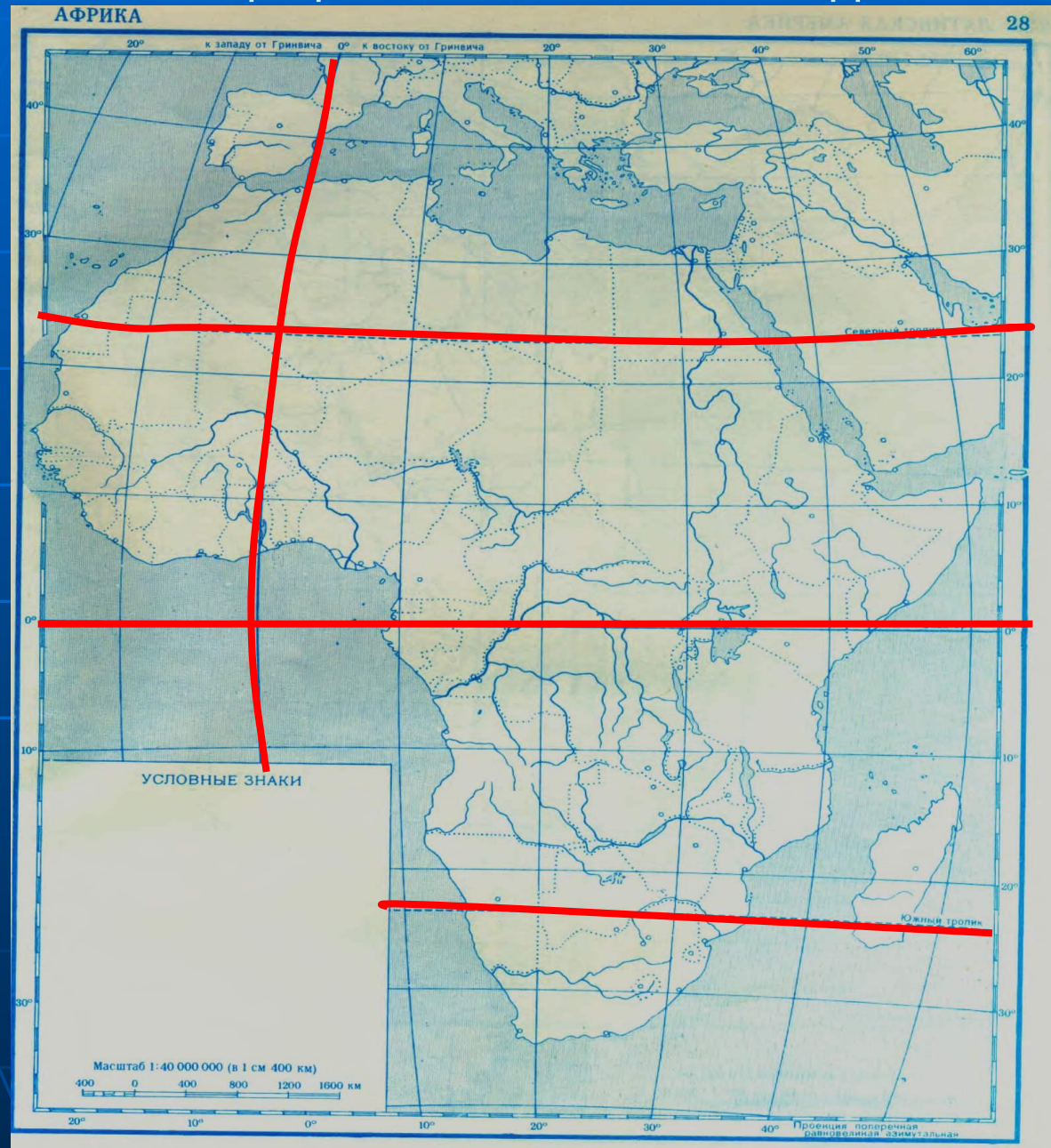





# Цели:

- ❖ вспомнить общее понятие «Географическое положение»
- ❖ определить влияние ГП на природу
- ❖ рассмотреть особенности ГП на примере Африки

# Географическое положение Африки



- Антарктида самый холодный материк.
- Австралия самый сухой.
- А Африка самый [REDACTED]



# Климатические пояса



**Проанализировав карту климатические пояса (атлас стр.7), определите в каких климатических поясах расположен материк?**

# Крайние точки Африки

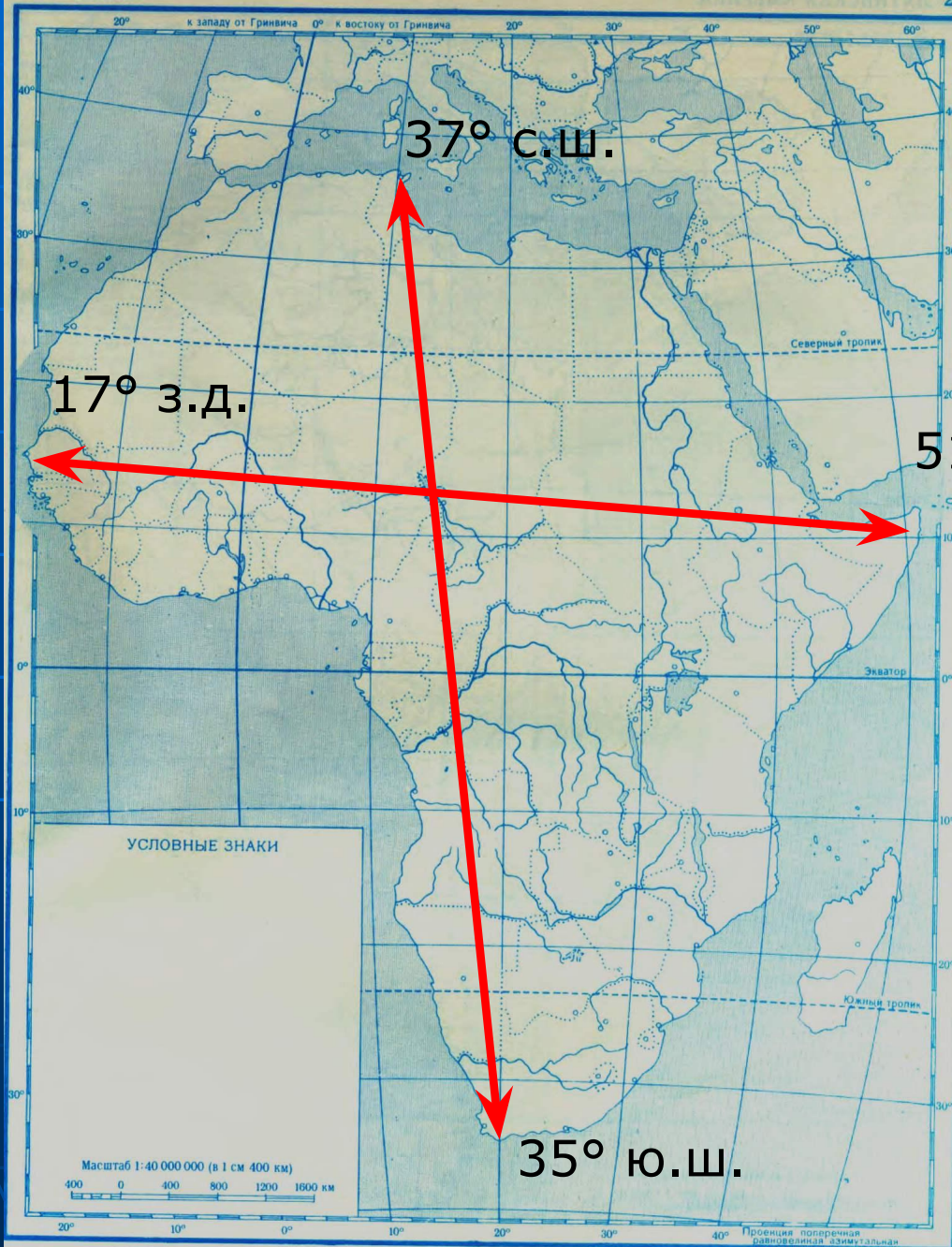
**м. Бен-Секка**

**м. Альмади**

**м. Рас-Хафун**

**м. Игольный**





37° С.Ш.

17° З.Д.

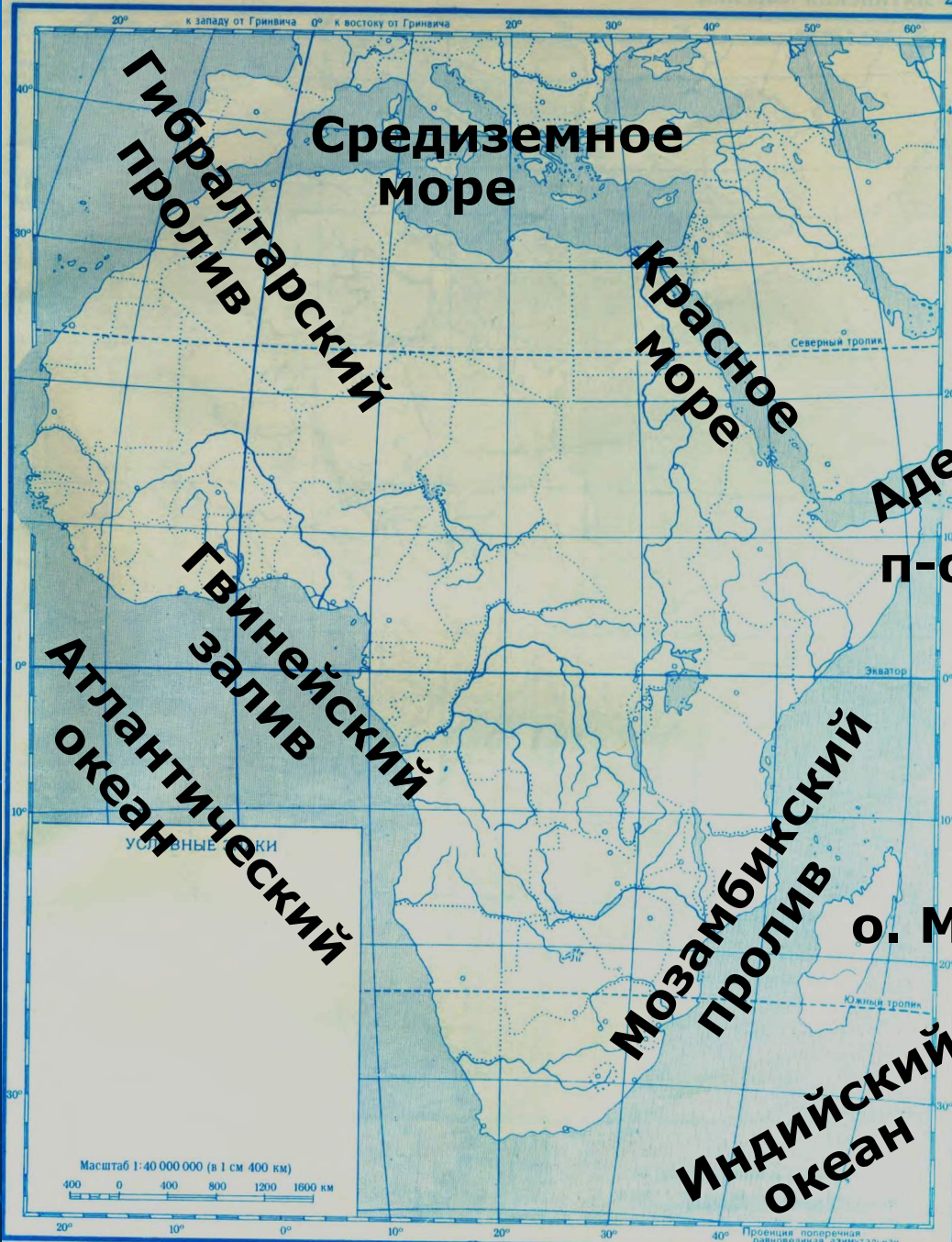
51° В.Д.

35° Ю.Ш.

УСЛОВНЫЕ ЗНАКИ

Масштаб 1:40 000 000 (в 1 см 400 км)  
400 0 400 800 1200 1600 км

Проекция поперечная равновесная «зимгальская»



Аденский залив

п-ов Сомали

о. Мадагаскар

# Закончите предложения

Африка по середине пересекается

Нулевой меридиан пересекает Африку

Африку омывают воды, в основном

С севера материк омывается

Восточной крайней точкой Африка считается м.

Дальше всех материков от Африки расположен

материк

Гвинейский залив расположен

материка.

Самый большой остров близ берегов Африки –



- Комфортно-ли вы чувствовали себя на уроке?
- Что вам особенно понравилось?
- Какие задания вызвали затруднения при выполнении?

Д/з – стр. 116. 120 – 121.

Выучить основные  
географические объекты  
(номенклатура).

Составить кроссворд по теме:  
«Географическое положение  
Африки».