



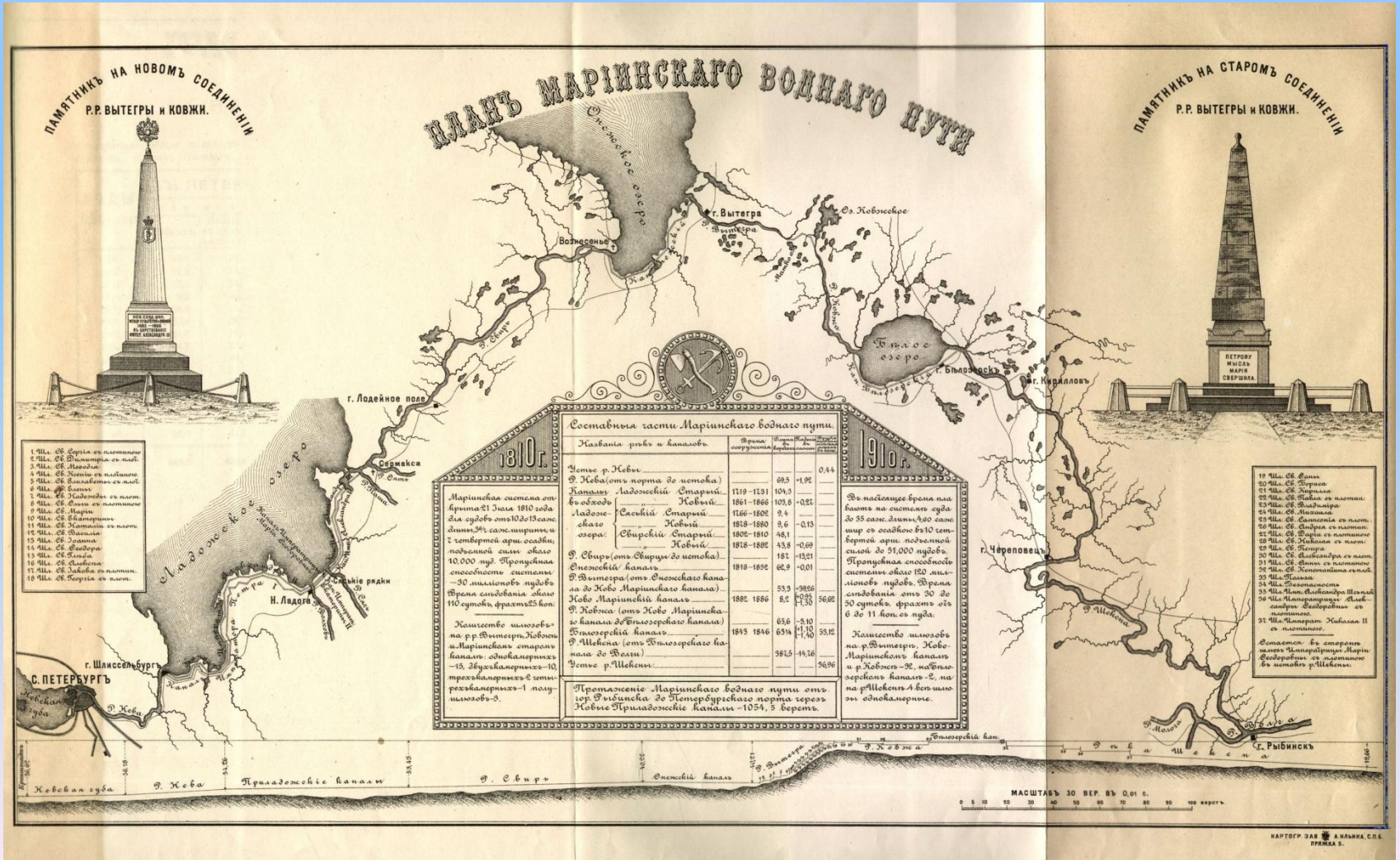
# Белозерский обводной канал

Выполнила: Денисова Варвара,  
9 класс, МОУ Белозерская СШ № 1

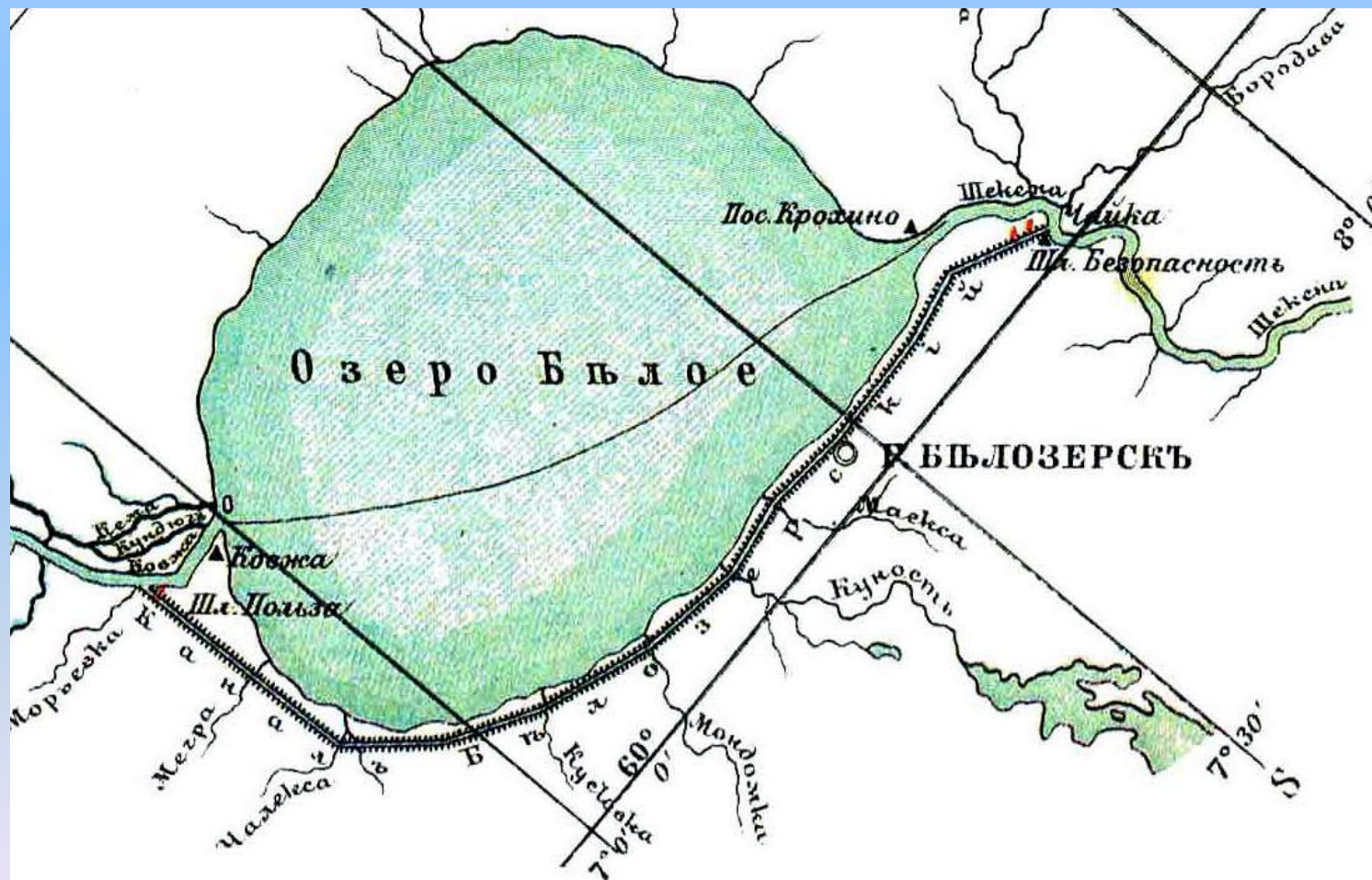
# Цель и задачи

- *Цель:* изучить историю строительства Белозерского обводного канала и его значение для экономического развития Белозерского края.
- *Задачи:*
  - 1. Изучить литературу и Интернет - источники.
  - 2. Изучить историю строительства канала и гидросооружений.
  - 3. Выяснить, как повлияло его строительство на развитие судоходства и товарооборота, а также на окружающую среду.


# План Мариинской водной системы



# Протяженность канала 66, 8 км



# Лодки- «белозерки»



# Суда барочной конструкции




# Реконструкция Мариинской системы



ПЕРЕУСТРОЙСТВО МАРИИНСКОЙ СИСТЕМЫ съ 1890 по 1896 годъ.  
Рубка стѣнь деревяннаго шлюза „Польза“ въ Ковжскомъ уездѣ Бѣлозерскаго канала.

# Лава на бечевник





# Комплекс зданий на берегу канала



# Прорезь



# Памятник «Белозерскому судаку»



# Памятник строителям канала



# Выводы

- Я узнала, зачем был построен Белозерский обводной канал, изучила историю его создания.
- Выяснила какую роль сыграло строительство канала в экономическом развитии Белозерска и посада Крохино.
- Изучила какие гидросооружения были построены и каково их значение в настоящее время.
- Узнала, как повлияло строительство канала на окружающую среду.